

DECYZJA Nr 141/18 o ustaleniu warunków zabudowy

Na podstawie art. 1 ust. 2, art. 4 ust. 2 pkt 2, art. 59 ust. 1, ust. 2 ust. 2a, art. 60 ust. 1, art. 61 i 63 ust. 1, 2, 4 ustawy z dnia 27 marca 2003r., o planowaniu i zagospodarowaniu przestrzennym (j.t. Dz. U z 2017r., poz. 1073, z późn. zm.), art. 104 ustawy z dnia 14 czerwca 1960r., Kodeks postępowania administracyjnego (j.t. Dz. U. z 2017r., poz. 1257) – po rozpatrzeniu wniosku z dnia 25.06.2018r. (data wpływu do Urzędu) oraz po korekcie z dnia 31.07.2018r. (data wpływu do urzędu) oraz po korekcie z dnia 11.09.2018r., Państwowego Gospodarstwa Leśnego Lasów Państwowych Nadleśnictwa Baligród, ul. Bieszczadzka 15, 38-606 Baligród,

USTALAM

warunki zabudowy dla przedsięwzięcia inwestycyjnego

przewidzianego do realizacji w miejscowościach:

- Polanki, gmina Solina, na części działek nr ew. 27; 28; 24; 25; 29/3, obręb – 0010 Polanki, w obszarze oznaczonym w części graficznej decyzji,
- Bukowiec gmina Solina, na części działek nr ew. 547; 550; 540; 538, obręb – 0005 Bukowiec, w obszarze oznaczonym w części graficznej decyzji,
- Górzanka, gmina Solina, na części działek nr ew. 549; 273; 274/1; 275/9; 275/13; 278/1; 540; 272/2; 539/2; 539/1, obręb – 0006 Górzanka, w obszarze oznaczonym w części graficznej decyzji,
- Bereźnica Wyżna, gmina Solina, na części działki nr ew. 630, obręb – 0003 Bereźnica Wyżna, w obszarze oznaczonym w części graficznej decyzji,
- Rybne, gmina Solina, na części działek nr ew. 496; 489, obręb – 0014 Rybne, w obszarze oznaczonym w części graficznej decyzji,
- Wola Górzajska, gmina Solina, na części działek nr ew. 21; 43; 39; 37; 49/1; 42/1; 42/2; 51; 26/2; 41; 45, obręb – 0021 Wola Górzajska, w obszarze oznaczonym w części graficznej decyzji,
- Tyskowa, gmina Solina, na części działek nr ew. 75; 86, obręb – 0019 Tyskowa, w obszarze oznaczonym w części graficznej decyzji,
- Sakowczyk, gmina Solina, na części działek nr ew. 43/8; 49; 42; 46, obręb – 0015 Sakowczyk, w obszarze oznaczonym, w części graficznej decyzji,
- Rajskie, gmina Solina, na części działek nr ew. 39/4; 97; 96, obręb – 0013 Rajskie, w obszarze oznaczonym w części graficznej decyzji,
- Studenne, gmina Solina, na części działki nr ew. 54; 57/1; 56; 60; 58/2; 58/3; 33; 51/1; 53; 49/1; 50/1; 27; 63/2; 63/3; 62/1, obręb – 0017 Studenne, w obszarze oznaczonym w części graficznej decyzji,
- Horodek, gmina Solina, na części działek nr ew. 249; 251, obręb – 0007 Horodek, w obszarze oznaczonym w części graficznej decyzji.

dla: Państwowego Gospodarstwa Leśnego Lasów Państwowych Nadleśnictwa Baligród, ul. Bieszczadzka 15, 38-606 Baligród.

1. Ustalenia dotyczące rodzaju inwestycji.

Przebudowa i budowa przepustów, budowa brodów, mostków i dyłowanek oraz zabudowa skarp służąca przeciwdziałaniu erozji wodnej na terenach górskich w Nadleśnictwie Baligród.

2. Ustalenia dotyczące funkcji zabudowy i zagospodarowania terenu.

Infrastruktura drogowa, na potrzeby racjonalnej gospodarki leśnej Państwowego Gospodarstwa Leśnego Lasów Państwowych Nadleśnictwa Baligród.

3. Ustalenia dotyczące warunków i wymagań kształtowania ładu przestrzennego.

Ustalenia dotyczące zagospodarowania terenu.

3.1. Inwestycja nie może wykraczać poza linie rozgraniczające teren lokalizacji inwestycji.

3.2. Inwestycja swoim zakresem obejmując przebudowę i budowę przepustów, budowę brodów, mostków i dyłowanek oraz zabudowę skarp:

- Przepustu nr 83:
 - o długości około 11,0m,
 - o szerokości około 2,5m,

- o wysokości około 1,1m.

Powierzchnia obiektu po likwidacji istniejącego przepustu i budowie nowego wraz z umocnieniem skarp kaszycami i narzutem kamiennym na wlocie i wylocie z przepustu – około 160,0m².
- Przepustu nr 84:
 - o długości około 23,0m,
 - o szerokości około 2,5m,
 - o wysokości około 1,1m.

Powierzchnia obiektu po likwidacji istniejącego przepustu i budowie nowego wraz z umocnieniem skarp kaszycami i narzutem kamiennym na wlocie i wylocie z przepustu – około 230,0m².
- Przepustu nr 85:
 - o długości około 17,0m,
 - o szerokości około 2,5m,
 - o wysokości około 1,1m.

Powierzchnia obiektu po likwidacji istniejącego przepustu i budowie nowego wraz z umocnieniem skarp kaszycami i narzutem kamiennym na wlocie i wylocie z przepustu – około 220,0m².
- Przepustu nr 94:
 - o długości około 27,0m,
 - o szerokości około 2,5m,
 - o wysokości około 1,1m.

Powierzchnia obiektu po likwidacji istniejącego przepustu i budowie nowego wraz z umocnieniem skarp kaszycami i narzutem kamiennym na wlocie i wylocie z przepustu – około 280,0m².
- Przepustu nr 86:
 - o długości około 21,0m,
 - o szerokości około 2,5m,
 - o wysokości około 1,1m.

Powierzchnia obiektu po likwidacji istniejącego przepustu i budowie nowego wraz z umocnieniem skarp kaszycami i narzutem kamiennym na wlocie i wylocie z przepustu – około 290,0m².
- Brodu nr 88 – o długości około 9,0m.
Powierzchnia obiektu wraz z najazdami i ubezpieczeniem narzutem kamiennym – około 60,0m².
- Przepustu nr 90:
 - o długości około 25,0m,
 - o szerokości około 2,5m,
 - o wysokości około 1,1m.

Powierzchnia obiektu po likwidacji istniejącego przepustu i budowie nowego wraz z umocnieniem skarp kaszycami i narzutem kamiennym na wlocie i wylocie z przepustu – około 490,0m².
- Przepustu nr 91:
 - o długości około 17,0m,
 - o szerokości około 2,5m,
 - o wysokości około 1,1m.

Powierzchnia obiektu po likwidacji istniejącego przepustu i budowie nowego wraz z umocnieniem skarp kaszycami i narzutem kamiennym na wlocie i wylocie z przepustu – około 260,0m².
- Przepustu nr 92:
 - o długości około 17,0m,
 - o szerokości około 2,5m,
 - o wysokości około 1,1m.

Powierzchnia obiektu po likwidacji istniejącego przepustu i budowie nowego wraz z umocnieniem skarp kaszycami i narzutem kamiennym na wlocie i wylocie z przepustu – około 260,0m².
- Przepustu nr 93:
 - o długości około 16,0m,
 - o szerokości około 3,5m,

- o wysokości około 1,5m.
Powierzchnia obiektu po likwidacji istniejącego przepustu i budowie nowego wraz z umocnieniem skarp kaszycami i narzutem kamiennym na wlocie i wylocie z przepustu – około 300,0m².
- Brodu i dyłowniki nr 98 – o długości około 42,0m.
Powierzchnia obiektów wraz z najazdami i ubezpieczeniem narzutem kamiennym – około 220,0m².
- Brodu nr 99 – o długości około 42,0m.
Powierzchnia obiektu wraz z najazdami i ubezpieczeniem narzutem kamiennym – około 235,0m².
- Brodu nr 132 – o długości około 25,0m.
Powierzchnia obiektu wraz z najazdami i ubezpieczeniem narzutem kamiennym – około 420,0m².
- Przepustu nr 87:
 - o długości około 13,0m,
 - o szerokości około 2,5m,
 - o wysokości około 1,1m.
 Powierzchnia obiektu po likwidacji istniejącego przepustu i budowie nowego wraz z umocnieniem skarp kaszycami i narzutem kamiennym na wlocie i wylocie z przepustu – około 200,0m².
- Przepustu nr 89:
 - o długości około 21,0m,
 - o szerokości około 3,55m,
 - o wysokości około 1,4m.
 Powierzchnia obiektu po likwidacji istniejącego przepustu i budowie nowego wraz z umocnieniem skarp kaszycami i narzutem kamiennym na wlocie i wylocie z przepustu – około 320,0m².
- Przepustu nr 95:
 - o długości około 6,0m,
 - o szerokości około 2,5m,
 - o wysokości około 1,1m.
 Powierzchnia obiektu po likwidacji istniejącego przepustu i budowie nowego wraz z umocnieniem skarp kaszycami i narzutem kamiennym na wlocie i wylocie z przepustu – około 140,0m².
- Przepustu nr 96:
 - o długości około 8,0m,
 - o szerokości około 2,5m,
 - o wysokości około 1,1m.
 Powierzchnia obiektu wraz z umocnieniem skarp kaszycami i narzutem kamiennym na wlocie i wylocie z przepustu – około 220,0m².
- Przepustu nr 97:
 - o długości około 7,0m,
 - o szerokości około 1,7m,
 - o wysokości około 0,85m.
 Powierzchnia obiektu po likwidacji istniejącego przepustu i budowie nowego wraz z umocnieniem skarp kaszycami i narzutem kamiennym na wlocie i wylocie z przepustu – około 135,0m².
- Brodu nr 100 – o długości około 32,0m.
Powierzchnia obiektu wraz z najazdami i ubezpieczeniem narzutem kamiennym – około 535,0m².
- Brodu nr 101 – o długości około 22,0m.
Powierzchnia obiektu wraz z najazdami i ubezpieczeniem narzutem kamiennym – około 150,0m².
- Brodu i dyłowniki nr 103 – o długości około 52,0m.
Powierzchnia obiektów wraz z najazdami i ubezpieczeniem narzutem kamiennym – około 320,0m².
- Brodu nr 104 – o długości około 22,0m.
Powierzchnia obiektu wraz z najazdami i ubezpieczeniem narzutem kamiennym – około 180,0m².
- Brodu nr 105 – o długości około 26,0m.
Powierzchnia obiektu wraz z najazdami i ubezpieczeniem narzutem kamiennym – około 230,0m².
- Brodu nr 106 – o długości około 28,0m.
Powierzchnia obiektu wraz z najazdami i ubezpieczeniem narzutem kamiennym – około 200,0m².
- Brodu nr 107 – o długości około 26,0m.

- Powierzchnia obiektu wraz z najazdami i ubezpieczeniem narzutem kamiennym – około 200,0m².
 - Brodu nr 108 – o długości około 22,0m.
Powierzchnia obiektu wraz z najazdami i ubezpieczeniem narzutem kamiennym – około 140,0m².
 - Brodu nr 118 – o długości około 20,0m.
Powierzchnia obiektu wraz z najazdami i ubezpieczeniem narzutem kamiennym – około 135,0m².
 - Mostku nr 119 – o szerokości około 5,0m.
Powierzchnia obiektu wraz z najazdami i ubezpieczeniem kaszycą i narzutem kamiennym – około 210,0m².
 - Przepustu nr 128:
 - o długości około 6,5m,
 - o szerokości około 2,5m,
 - o wysokości około 1,1m.
 Powierzchnia obiektu po likwidacji istniejącego przepustu i budowie nowego wraz z umocnieniem skarp kaszycami i narzutem kamiennym na wlocie i wylocie z przepustu – około 250,0m².
 - Mostku nr 120 – o szerokości około 5,5m.
Powierzchnia obiektu wraz z najazdami i ubezpieczeniem kaszycą i narzutem kamiennym – około 220,0m².
 - Brodu nr 121 – o długości około 15,0m.
Powierzchnia obiektu wraz z najazdami i ubezpieczeniem narzutem kamiennym – około 90,0m².
 - Mostku nr 122 – o szerokości około 5,0m.
Powierzchnia obiektu wraz z najazdami i ubezpieczeniem kaszycą i narzutem kamiennym – około 370,0m².
 - Mostku nr 123 – o szerokości około 5,0m.
Powierzchnia obiektu wraz z najazdami i ubezpieczeniem kaszycą i narzutem kamiennym – około 190,0m².
 - Brodu nr 124 – o długości około 40,0m.
Powierzchnia obiektu wraz z najazdami i ubezpieczeniem narzutem kamiennym – około 310,0m².
 - Brodu nr 125 – o długości około 24,0m.
Powierzchnia obiektu wraz z najazdami i ubezpieczeniem narzutem kamiennym – około 210,0m².
 - Brodu nr 126 – o długości około 13,0m.
Powierzchnia obiektu wraz z najazdami i ubezpieczeniem narzutem kamiennym – około 80,0m².
 - Mostku nr 127 – o szerokości około 5,0m.
Powierzchnia obiektu wraz z najazdami i ubezpieczeniem kaszycą i narzutem kamiennym – około 370,0m².
 - Przepustu nr 129:
 - o długości około 5,0m,
 - o szerokości około 2,05m,
 - o wysokości około 0,9m.
 Powierzchnia obiektu po likwidacji istniejącego przepustu i budowie nowego wraz z umocnieniem skarp kaszycami i narzutem kamiennym na wlocie i wylocie z przepustu – około 260,0m².
 - Mostku nr 130 – o szerokości około 5,5m.
Powierzchnia obiektu po likwidacji istniejącego mostku i budowie nowego wraz z najazdami i ubezpieczeniem kaszycą i narzutem kamiennym – około 310,0m².
- 3.3. Budowa brodów, mostków i dyłowanek na cieku wodnym, zgodnie z przepisami odrębnymi.
 - 3.4. Wykonanie dokumentacji budowlanej oraz budowę urządzeń wodnych (przepustów) należy dostosować do charakteru cieku, zgodnie z Rozporządzenia Ministra Transportu i Gospodarki Morskiej z dnia 30 maja 2000r. w sprawie warunków technicznych, jakim powinny odpowiadać drogowe obiekty inżynierskie i ich usytuowanie (Dz. U.2000r., Nr 63, poz. 735).
 - 3.5. Dojścia i dojazdy wykonać jako teren utwardzony.
 - 3.6. Umocnienie skarpy cieku wodnego, zgodnie z przepisami odrębnymi.
 - 3.7. Odstępuje się od ustalenia linii zabudowy, ze względu na zakres i lokalizację inwestycji.
 - 3.8. Realizacja inwestycji nie może naruszać przepisów odrębnych, w tym rozporządzenia nr 4/2014 Dyrektora Regionalnego Zarządu Gospodarki Wodnej w Krakowie z dnia 16 stycznia 2014r, w sprawie warunków korzystania z wód regionu wodnego Górnej Wisły.
 - 3.9. Należy uzyskać stosowną zgodę wodnoprawną, jeżeli zadanie inwestycyjne podlega pod przepisy art. 388 Prawa wodnego.

4. Ustalenia dotyczące ochrony środowiska, przyrody i krajobrazu.

4.1. Działki objęte decyzją w miejscowościach:

- Polanki, gmina Solina, działki nr ew. 27; 28; 24; 25; 29/3, obręb – 0010 Polanki,
- Bukowiec, gmina Solina, działki nr ew. 547; 550, obręb – 0005 Bukowiec,

położone są **w granicach Ciśniańsko - Wetlińskiego Parku Krajobrazowego** na mocy Uchwały Nr XLVIII/991/14 Sejmiku Województwa Podkarpackiego z dnia 23 czerwca 2014r. w sprawie Ciśniańsko - Wetlińskiego Parku Krajobrazowego (Dz. Urz., z 2014r. poz. 1945 z późn. zm.) – w związku z tym wprowadza się zakazy, nakazy i ograniczenia w zagospodarowaniu terenu, dotyczące warunków ochrony środowiska, przyrody i krajobrazu, wynikające z ustanowienia w/w obszaru jak również z ustawy z dnia 16.04.2004r., o ochronie przyrody (j.t. Dz. U z 2018r., poz. 142 z późn. zm.) oraz ustawy z dnia 3 października 2008r. o udostępnianiu informacji o środowisku i jego ochronie, udziale społeczeństwa w ochronie środowiska oraz o ocenach oddziaływania na środowisko (j.t. Dz. U. z 2017r., poz. 1405, z późn. zm.) – bowiem teren objęty wnioskiem podlega w/w przepisom szczególnym.

Teren objęty decyzją określony w liniach rozgraniczających położony jest poza pasem 100m od cieków i zbiorników wodnych, o których mowa w przepisach w/w uchwały, w sprawie Ciśniańsko-Wetlińskiego Parku Krajobrazowego. Zatem należy uznać, iż zakaz dotyczący lokalizacji obiektów budowlanych w pasie 100m od cieku i zbiornika wodnego, nie dotyczy terenu objętego decyzją.

4.2. Działki objęte decyzją w miejscowościach:

- Bukowiec, gmina Solina, działki nr ew. 540; 538, obręb – 0005 Bukowiec,
- Górzanka, gmina Solina, działki nr ew. 549; 273; 274/1; 275/9; 275/13; 278/1; 540; 272/2; 539/2; 539/1, obręb – 0006 Górzanka,
- Bereźnica Wyzna, gmina Solina, działka nr ew. 630, obręb – 0003 Bereźnica Wyzna,
- Rybne, gmina Solina, działki nr ew. 496; 489, obręb – 0014 Rybne,
- Wola Górzeńska, gmina Solina, działki nr ew. 21; 43; 39; 37; 49/1; 42/1; 42/2; 51; 26/2; 41; 45, obręb – 0021 Wola Górzeńska,
- Tyskowa, gmina Solina, działki nr ew. 75; 86, obręb – 0019 Tyskowa,
- Horodek, gmina Solina, działki nr ew. 249; 251, obręb – 0007 Horodek,
- Sakowczyk, gmina Solina, działki nr ew. 43/8; 42, obręb – 0015 Sakowczyk,
- Rajske, gmina Solina, działka nr ew. 96, obręb – 0013 Rajske,

położone są **w granicach Wschodniobeskidzkiego Obszaru Chronionego Krajobrazu** funkcjonującego na mocy Uchwały Nr XLVIII/998/14 Sejmiku Województwa Podkarpackiego z dnia 23 czerwca 2014r., w sprawie Wschodniobeskidzkiego Obszaru Chronionego Krajobrazu (Dz. Urz. z 2014r., poz. 1951 z późn. zm.) – w związku z tym wprowadza się zakazy, nakazy i ograniczenia w zagospodarowaniu terenu, dotyczące warunków ochrony środowiska, przyrody i krajobrazu, wynikające z ustanowienia w/w obszaru jak również z ustawy z dnia 16.04.2004., o ochronie przyrody (j.t. Dz. U. z 2018r., poz. 142 z późn. zm.) oraz ustawy z dnia 3 października 2008r., o udostępnianiu informacji o środowisku i jego ochronie, udziale społeczeństwa w ochronie środowiska oraz o ocenach oddziaływania na środowisko (j.t. Dz. U. z 2017r., poz. 1405 z późn. zm.) – bowiem teren objęty wnioskiem podlega w/w przepisom szczególnym.

Teren objęty decyzją określony w liniach rozgraniczających położony jest poza pasem 100m od cieków i zbiorników wodnych, o których mowa w w/w uchwały, w sprawie Wschodniobeskidzkiego Obszaru Chronionego Krajobrazu. Zatem należy uznać, iż zakaz dotyczący lokalizacji obiektów budowlanych w pasie 100m od cieku i zbiornika wodnego, nie dotyczy terenu objętego decyzją.

4.3 Działki objęte decyzją w miejscowości:

- Studenne, gmina Solina, działki nr ew. 54; 57/1; 56; 60; 58/2; 58/3; 33; 51/1; 53; 49/1; 50/1; 27; 63/2; 63/3; 62/1, obręb – 0017 Studenne,
- Sakowczyk, gmina Solina, działki nr ew. 49; 46, obręb – 0015 Sakowczyk,
- Rajske, gmina Solina, działki nr ew. 39/4; 97, obręb – 0013 Rajske,

położone są **w granicach Parku Krajobrazowego Doliny Sanu** funkcjonującego na mocy Uchwały Nr XLVIII/993/14 Sejmiku Województwa Podkarpackiego z dnia 23 czerwca 2014r., w sprawie Parku Krajobrazowego Doliny Sanu (Dz. Urz. z 2014r., poz. 1947 z późn. zm.) – w związku z tym wprowadza się zakazy, nakazy i ograniczenia w zagospodarowaniu terenu, dotyczące warunków ochrony środowiska, przyrody i krajobrazu, wynikające z ustanowienia w/w obszaru jak również z ustawy z dnia 16.04.2004., o ochronie przyrody (j.t. Dz. U z 2018r., poz. 142 z późn. zm.) oraz ustawy z dnia 3 października 2008r., o udostępnianiu informacji o środowisku i jego ochronie, udziale społeczeństwa w ochronie środowiska oraz o ocenach oddziaływania na środowisko (j.t. Dz. U. z 2017r., poz. 1405 z późn. zm.) – bowiem teren objęty wnioskiem podlega w/w przepisom szczególnym.

Teren objęty decyzją określony w liniach rozgraniczających położony jest poza pasem 100m od cieków i zbiorników wodnych, o których mowa w w/w uchwały, w sprawie Parku Krajobrazowego Doliny Sanu.

Zatem należy uznać, iż zakaz dotyczący lokalizacji obiektów budowlanych w pasie 100m od cieków i zbiornika wodnego, nie dotyczy terenu objętego decyzją.

4.4 Działki objęte decyzją w miejscowościach:

- Polanki, gmina Solina, działki nr ew. 27; 28; 24; 25; 29/3, obręb – 0010 Polanki,
- Studenne, gmina Solina, działki nr ew. 54; 57/1; 56; 60; 58/2; 58/3; 33; 51/1; 53; 49/1; 50/1; 27; 63/2; 63/3; 62/1, obręb – 0017 Studenne,
- Sakowczyk, gmina Solina, działki nr ew. 49; 46, obręb – 0015 Sakowczyk,
- Rajske, gmina Solina, działka nr ew. 97, obręb – 0013 Rajske,

położone są **w granicach otuliny Bieszczadzkiego Parku Narodowego**, utworzonego Rozporządzeniem Rady Ministrów z dnia 19 listopada 1996r., w sprawie Bieszczadzkiego Parku Narodowego (Dz. U z 1996r. Nr 144 poz. 664, z późn. zm.). W związku z powyższym obowiązują zakazy nakazy i ograniczenia wynikające z ustanowienia obszaru ochrony, zgodnie z przepisami odrębnymi

4.5 Działki objęte decyzją w miejscowościach:

- Polanki, gmina Solina, działki nr ew. 27; 28; 24; 25; 29/3, obręb – 0010 Polanki,
- Bukowiec, gmina Solina, działki nr ew. 547; 550; 540; 538, obręb – 0005 Bukowiec,
- Górzanka, gmina Solina, działka nr ew. 549, obręb – 0006 Górzanka,
- Wola Górzeńska, gmina Solina, działki nr ew. 42/1; 42/2; 51; 26/2, obręb – 0021 Wola Górzeńska,
- Studenne, gmina Solina, działki nr ew. 54; 57/1; 56; 60; 58/2; 58/3; 33; 51/1; 53; 49/1; 50/1; 27; 63/2; 63/3; 62/1, obręb – 0017 Studenne,
- Sakowczyk, gmina Solina, działki nr ew. 49; 46, obręb – 0015 Sakowczyk,
- Rajske, gmina Solina, działki nr ew. 39/4; 97, obręb – 0013 Rajske,

położone są **w granicach Obszaru Specjalnej Ochrony Ptaków Natura 2000 pod nazwą „Bieszczady” (PLC 180001) oraz w granicach Obszaru mającego znaczenie dla Wspólnoty pod nazwą „Bieszczady” (PLC 180001).**

4.6 Działki objęte decyzją **nie są objęte innymi formami ochrony przyrody**, o których mowa w art. 6 ust. 1 ustawy z dnia 16 kwietnia 2004r., o ochronie przyrody (j.t. Dz. U z 2018r., poz. 142 z późn. zm.), za wyjątkiem wyżej wymienionych. W związku z powyższym nie wprowadza się dodatkowych zakazów, nakazów i ograniczeń, wynikających z przepisów odrębnych, za wyjątkiem wyżej wymienionych.

5. Ustalenia dotyczące ochrony dziedzictwa kulturowego i zabytków oraz dóbr kultury współczesnej.

Na działkach objętych decyzją nie wprowadza się zakazów, nakazów czy ograniczeń w zagospodarowaniu terenu, wynikających z potrzeby ochrony dziedzictwa kulturowego i zabytków oraz dóbr kultury współczesnej, określonych w ustawie z dnia 23.07.2003r., o ochronie zabytków i opiece nad zabytkami (j.t. Dz. U. z 2017r., poz. 2187 z późn. zm), bowiem zarówno teren objęty wnioskiem, jak też samo zamierzenie inwestycyjne nie podlega w/w przepisom szczególnym.

6. Ustalenia dotyczące obsługi w zakresie komunikacji i infrastruktury technicznej.

- a) dostęp do drogi publicznej – na warunkach dotychczasowych,
- b) wyposażenie w infrastrukturę techniczną należy zapewnić poprzez:
 - zaopatrzenie w energię elektryczną – nie dotyczy,
 - zaopatrzenie w wodę – nie dotyczy,
 - zaopatrzenie w gaz – nie dotyczy,
 - odprowadzenie ścieków bytowych – nie dotyczy,
 - odprowadzenie wód opadowych – nie dotyczy,
 - wyposażenie w energię cieplną – nie dotyczy,
 - wyposażenie w środki łączności – nie dotyczy,
- c) gospodarka odpadami – na warunkach obowiązujących w gminie,
- d) miejsca postojowe dla samochodów osobowych – nie dotyczy.

7. Ustalenia dotyczące wymagań ochrony interesów osób trzecich.

Ochrona interesów osób trzecich winna być zapewniona poprzez ochronę przed:

- a) pozbawieniem:
 - dostępu do drogi publicznej,
 - możliwości korzystania z wody, kanalizacji, energii elektrycznej i ciepłej oraz ze środków łączności,
 - dostępu światła dziennego do pomieszczeń przeznaczonych na pobyt ludzi,
- b) uciążliwościami powodowanymi przez hałas, wibracje, zakłócenia elektryczne i promieniowanie,
- c) zanieczyszczeniem powietrza, wody i gleby.

8. Ustalenia dotyczące granic i sposobów zagospodarowania terenów lub obiektów podlegających ochronie na podstawie przepisów odrębnych.

- 8.1.** Na działkach objętych decyzją, nie wprowadza się zakazów, nakazów czy ograniczeń w zagospodarowaniu terenu, wynikających z przepisów odrębnych, w tym położenia działek w:
- terenach i obszarach górniczych,
 - terenach szczególnego zagrożenia na zalewanie wodami powodziowymi,
 - terenach narażonych na osuwanie się mas ziemnych czy powstanie obrywów skalnych, bowiem przedmiotowy teren leży poza w/w terenami i obszarami.
- 8.2.** Działki objęte decyzją obejmują grunty o użytkach:
- Polanki, gmina Solina, obręb – 0010 Polanki:
 - Działka nr ew. 27: Ls – o pow. 22,9080ha.
 - Działka nr ew. 28: Wp – o pow. 0,2754ha, Ls – o pow. 28,4861ha. Łączna powierzchnia użytków działki wynosi 28,7615ha.
 - Działka nr ew. 24: Ls – o pow. 45,0324ha.
 - Działka nr ew. 25: Wp – o pow. 0,4063ha, Ls – o pow. 32,0675ha. Łączna powierzchnia użytków działki wynosi 32,4738ha.
 - Działka nr ew. 29/3: PsV – o pow. 2,8470ha, Wp – o pow. 0,1688ha, Ls – o pow. 42,9591ha. Łączna powierzchnia użytków działki wynosi 45,9749ha.
 - Bukowiec, gmina Solina, obręb – 0005 Bukowiec,
 - Działka nr ew. 547: Ls – o pow. 29,5175ha.
 - Działka nr ew. 550: Ls – o pow. 35,6505ha.
 - Działka nr ew. 540: Ls – o pow. 32,1793ha.
 - Działka nr ew. 538: Ls – o pow. 35,2976ha.
 - Górzanka, gmina Solina, obręb – 0006 Górzanka,
 - Działka nr ew. 549: Ls – o pow. 25,5244ha.
 - Działka nr ew. 273: Wp – o pow. 0,2774ha.
 - Działka nr ew. 274/1: PsIV – o pow. 0,2473ha.
 - Działka nr ew. 275/9: PsIV – o pow. 0,1404ha.
 - Działka nr ew. 275/13: dr – o pow. 0,6773ha.
 - Działka nr ew. 278/1: RIVb – o pow. 0,2970ha, RV – o pow. 0,2279ha, LsV – o pow. 0,0143ha, Lzr-RIVb – o pow. 0,0082ha, Lzr-RV – o pow. 0,0957ha, Lzr-PsIV – o pow. 0,1345ha. Łączna powierzchnia użytków działki wynosi 0,7776 ha.
 - Działka nr ew. 540: Wp – o pow. 0,1963ha, Ls – o pow. 32,3466ha. Łączna powierzchnia użytków działki wynosi 32,5429ha.
 - Działka nr ew. 272/2: LsV – o pow. 0,0139ha.
 - Działka nr ew. 539/2: Wp – o pow. 0,0759ha, Ls – o pow. 30,3409ha. Łączna powierzchnia użytków działki wynosi 30,4168ha.
 - Działka nr ew. 539/1: Ls – o pow. 1,0376ha.
 - Bereźnica Wyżna, gmina Solina, obręb – 0003 Bereźnica Wyżna,
 - Działka nr ew. 630: Ls – o pow. 30,5553ha.
 - Rybne, gmina Solina, obręb – 0014 Rybne,
 - Działka nr ew. 496: Ls – o pow. 15,7537ha.
 - Działka nr ew. 489: Ls – o pow. 18,5821ha.
 - Wola Górzeńska, gmina Solina, obręb – 0021 Wola Górzeńska,
 - Działka nr ew. 21: Ls – o pow. 0,1984ha.
 - Działka nr ew. 43: Wp – o pow. 0,4168ha, Ls – o pow. 39,9489ha. Łączna powierzchnia użytków działki wynosi 40,3657ha.
 - Działka nr ew. 39: Wp – o pow. 0,4307ha, Ls – o pow. 34,4197ha. Łączna powierzchnia użytków działki wynosi 34,8504ha.
 - Działka nr ew. 37: RVI – o pow. 0,0255ha, Wp – o pow. 0,2805ha, Ls – o pow. 62,8838ha. Łączna powierzchnia użytków działki wynosi 63,1898ha.
 - Działka nr ew. 49/1: Ls – o pow. 0,9800ha, N – o pow. 1,5186ha. Łączna powierzchnia użytków działki wynosi 2,4986ha.
 - Działka nr ew. 42/1: Wp – o pow. 0,4794ha, Ls – o pow. 1,0386ha. Łączna powierzchnia użytków działki wynosi 1,5180ha.
 - Działka nr ew. 42/2: Wp – o pow. 0,0088ha, Ls – o pow. 0,6044ha. Łączna powierzchnia użytków działki wynosi 0,6132ha.
 - Działka nr ew. 51: Wp – o pow. 0,1890ha, Ls – o pow. 47,5530ha. Łączna powierzchnia użytków działki wynosi 47,7420ha.
 - Działka nr ew. 26/2: dr – o pow. 0,2317ha.
 - Działka nr ew. 41: Wp – o pow. 0,4227ha, Ls – o pow. 39,8318ha. Łączna powierzchnia użytków działki wynosi 40,2545ha.

- Działka nr ew. 45: Wp – o pow. 0,2694ha, Ls – o pow. 37,4085ha. Łączna powierzchnia użytków działki wynosi 37,6779ha.
- Sakowczyk, gmina Solina, obręb – 0015 Sakowczyk,
 - Działka nr ew. 43/8: Ls – o pow. 41,4744ha.
 - Działka nr ew. 49: Ls – o pow. 39,2290ha.
 - Działka nr ew. 42: PsIV – o pow. 0,8182ha, Ls – o pow. 20,0032ha. Łączna powierzchnia użytków działki wynosi 20,8214ha.
 - Działka nr ew. 46: Ls – o pow. 36,9813ha.
- Rajskie, gmina Baligród, obręb – 0013 Rajskie,
 - Działka nr ew. 39/4: Lzr-PsIV – o pow. 2,2607ha, Lzr-PsVI – o pow. 0,3690ha, PsIV – o pow. 3,8790. Łączna powierzchnia użytków działki wynosi 6,5087ha.
 - Działka nr ew. 97: Ls – o pow. 32,8591ha.
 - Działka nr ew. 96: PsIV – o pow. 0,2246ha, Wp – o pow. 0,1099ha, Ls – o pow. 33,3889. Łączna powierzchnia użytków działki wynosi 33,7234ha.
- Tyskowa, gmina Solina, obręb – 0019 Tyskowa,
 - Działka nr ew. 75: Ls – o pow. 0,7404ha.
 - Działka nr ew. 86: Ls – o pow. 0,2782ha.
- Studenne, gmina Solina, obręb – 0017 Studenne,
 - Działka nr ew. 54: Ls – o pow. 25,5608ha.
 - Działka nr ew. 57/1: Wp – o pow. 0,1942ha, Ls – o pow. 43,3925ha. Łączna powierzchnia użytków działki wynosi 43,5867ha.
 - Działka nr ew. 56: Ls – o pow. 46,6291ha.
 - Działka nr ew. 60: Wp – o pow. 0,1265ha, Ls – o pow. 20,7836ha. Łączna powierzchnia użytków działki wynosi 20,9101ha.
 - Działka nr ew. 58/2: Ls – o pow. 1,5439ha.
 - Działka nr ew. 58/3: Wp – o pow. 0,0949ha, Ls – o pow. 17,8938ha. Łączna powierzchnia użytków działki wynosi 17,9887ha.
 - Działka nr ew. 33: Wp – o pow. 0,6504ha.
 - Działka nr ew. 51/1: Ls – o pow. 33,3780ha.
 - Działka nr ew. 53: ŁIV – o pow. 0,3382ha, PsV – o pow. 2,4744ha, Ls – o pow. 58,0114ha. Łączna powierzchnia użytków działki wynosi 60,8240ha.
 - Działka nr ew. 49/1: Ls – o pow. 44,4923ha.
 - Działka nr ew. 50/1: Ls – o pow. 26,7752ha.
 - Działka nr ew. 27: dr – o pow. 0,5865ha.
 - Działka nr ew. 63/2: Ls – o pow. 12,8083ha.
 - Działka nr ew. 63/3: Ls – o pow. 1,2820ha.
 - Działka nr ew. 62/1: Wp – o pow. 0,0941ha, Ls – o pow. 33,5994ha. Łączna powierzchnia użytków działki wynosi 33,6935ha.
- Horodek, gmina Solina, obręb – 0007 Horodek,
 - Działka nr ew. 249: Ls – o pow. 30,3867ha.
 - Działka nr ew. 251: Ls – o pow. 40,9306ha.

W liniach rozgraniczających teren realizacji inwestycji objęta została część terenu obejmująca niezbędny teren do zlokalizowania inwestycji.

Powierzchnia terenu objętego decyzją:

- Przepust nr 83: 0,0980ha,
- Przepust nr 84: 0,1700ha,
- Przepust nr 85: 0,1580ha,
- Przepust nr 94: 0,1800ha,
- Przepust nr 86: 0,1490ha,
- Przepust nr 90: 0,1610ha,
- Przepust nr 91: 0,1260ha,
- Bród nr 88: 0,0410ha,
- Przepust nr 92: 0,1300ha,
- Przepust nr 93: 0,1040ha,
- Bród i dyłowanka nr 98: 0,1040ha,
- Bród nr 99: 0,1200ha,
- Bród nr 132: 0,1910ha,
- Przepust nr 87: 0,0960ha,
- Przepust nr 89: 0,1450ha,
- Przepust nr 96: 0,0890ha,

- Przepust nr 95: 0,0850ha,
- Przepust nr 97: 0,0780ha,
- Bród nr 100: 0,1960ha,
- Bród nr 101: 0,0780ha,
- Bród i dyłowanka nr 103: 0,1450ha,
- Bród nr 104: 0,0925ha,
- Bród nr 105: 0,1080ha,
- Bród nr 106: 0,1070ha,
- Bród nr 107: 0,0970ha,
- Bród nr 108: 0,0690ha,
- Bród nr 118: 0,0720ha,
- Mostek nr 119: 0,0850ha,
- Przepust nr 128: 0,1400ha,
- Mostek nr 120: 0,0930ha,
- Bród nr 121: 0,0600ha,
- Mostek nr 122: 0,1470ha,
- Mostek nr 123: 0,1080ha,
- Bród nr 124: 0,1420ha,
- Bród nr 125: 0,0980ha,
- Bród nr 126: 0,0600ha,
- Mostek nr 127: 0,1600ha,
- Przepust nr 129: 0,1360ha,
- Mostek nr 130: 0,1430ha,

W liniach rozgraniczających teren lokalizacji inwestycji objęto część powierzchni działek, o łącznej powierzchni około 4,5615ha.

Powierzchnia terenu podlegająca przekształceniu:

- Przepust nr 83: 0,0160ha,
- Przepust nr 84: 0,0230ha,
- Przepust nr 85: 0,0220ha,
- Przepust nr 94: 0,0280ha,
- Przepust nr 86: 0,0290ha,
- Przepust nr 90: 0,0490ha,
- Przepust nr 91: 0,0260ha,
- Bród nr 88: 0,0060ha,
- Przepust nr 92: 0,0260ha,
- Przepust nr 93: 0,0300ha,
- Bród i dyłowanka nr 98: 0,0220ha,
- Bród nr 99: 0,0235ha,
- Bród nr 132: 0,0420ha,
- Przepust nr 87: 0,0200ha,
- Przepust nr 89: 0,0320ha,
- Przepust nr 96: 0,0220ha,
- Przepust nr 95: 0,0140ha,
- Przepust nr 97: 0,0135ha,
- Bród nr 100: 0,0535ha,
- Bród nr 101: 0,0150ha,
- Bród i dyłowanka nr 103: 0,0320ha,
- Bród nr 104: 0,0180ha,
- Bród nr 105: 0,0230ha,
- Bród nr 106: 0,0200ha,
- Bród nr 107: 0,0200ha,
- Bród nr 108: 0,0140ha,
- Bród nr 118: 0,0135ha,
- Mostek nr 119: 0,0210ha,
- Przepust nr 128: 0,0250ha,
- Mostek nr 120: 0,0220ha,
- Bród nr 121: 0,0090ha,
- Mostek nr 122: 0,0370ha,

- Mostek nr 123: 0,0190ha,
- Bród nr 124: 0,0310ha,
- Bród nr 125: 0,0210ha,
- Bród nr 126: 0,0080ha,
- Mostek nr 127: 0,0370ha,
- Przepust nr 129: 0,0260ha,
- Mostek nr 130: 0,0310ha,

Łączna powierzchnia terenu podlegającemu przekształceniu wynosi około 0,9400ha (powierzchnia obejmująca łącznie teren zabudowy poszczególnych obiektów).

Zamierzenie inwestycyjne obejmuje roboty budowlane na użytku leśnym, na potrzeby prowadzonej gospodarki leśnej Nadleśnictwa Baligród. Zatem nie zachodzi konieczność dokonania zmiany przeznaczenia gruntów leśnych na cele nieleśne, o której mowa w przepisach art. 7 ustawy z dnia 3.02.1995r o ochronie gruntów rolnych i leśnych (j.t. Dz. U. z 2017r poz. 1161).

Zamierzenie inwestycyjne obejmuje roboty budowlane na użytku Wp, na potrzeby komunikacji ułatwiającej prowadzenie racjonalnej gospodarki leśnej.

Działki objęte decyzją położone są w terenach, dla których nie nastąpiła zmiana przeznaczenia gruntów leśnych na cele nieleśne, w trybie Miejscowego Planu Ogólnego Zagospodarowania Przestrzennego ważnego do 31.12.2003r.

- 8.3.** Położenie działek w terenie objętym ochroną prawną: Ciśniańsko - Wetliński Park Krajobrazowy, Wschodniobeskidzki Obszar Chronionego Krajobrazu, Obszar Specjalnej Ochrony Ptaków Natura 2000 pod nazwą „Bieszczady”, Obszar mający znaczenie dla Wspólnoty pod nazwą „Bieszczady”, otulina Bieszczadzkiego Parku Narodowego oraz Park Krajobrazowy Doliny Sanu, wymaga przeprowadzenia postępowania administracyjnego wynikającego z ustawy z dnia 3 października 2008r., o udostępnianiu informacji o środowisku i jego ochronie, udziale społeczeństwa w ochronie środowiska oraz o ocenach oddziaływania na środowisko (j.t. Dz. U. z 2017r., poz. 1405 z późn. zm.), w zakresie rozważenia czy przedsięwzięcie inwestycyjne może potencjalnie znacząco oddziaływać na obszar Natura 2000 i wymaga oceny oddziaływania na środowisko, czy też nie.

Inwestycja na działkach objętych decyzją nie podlega przepisom ustawy o udostępnianiu informacji o środowisku i jego ochronie, udziale społeczeństwa w ochronie środowiska oraz ocenach oddziaływania na środowisko, w zakresie oceny oddziaływania na środowisko, bowiem zamierzenie inwestycyjne nie należy do wymagających przeprowadzenia postępowania administracyjnego w zakresie oceny oddziaływania na środowisko oraz nie należy do wymagających obligatoryjnie sporządzenia Raportu o oddziaływaniu na środowisko lub dla którego może być wymagany Raport, w rozumieniu przepisów odrębnych.

Dla przedmiotowej inwestycji nie istnieje potrzeba wprowadzenia obszaru ograniczonego użytkowania, o którym mowa w Prawie ochrony środowiska.

Tutejszy organ dokonał analizy wniosku Inwestora wynikającej z przepisów art. 96 ustawy z dnia 3 października 2008r. o udostępnianiu informacji o środowisku i jego ochronie, udziale społeczeństwa w ochronie środowiska oraz ocenach oddziaływania na środowisko (j.t. Dz. U. z 2017r. poz. 1405, z późn. zm.) i uznał, iż ze względu na zakres i lokalizację inwestycji, zamierzenie inwestycyjne nie będzie negatywnie oddziaływało na obszary Natura 2000 tj.: obszary specjalnej ochrony ptaków, obszary mające znaczenie dla Wspólnoty i proponowane obszary mające znaczenie dla Wspólnoty. Zatem nie wprowadza się dodatkowych zakazów, nakazów i ograniczeń, wynikających z przepisów odrębnych.

- 8.4.** Na potrzeby inwestycji może zachodzić konieczność wycinki drzew i krzewów, dla której wymagana jest zgoda właściwego organu w formie decyzji administracyjnej.
- 8.5.** Na działkach objętych decyzją, nie wprowadza się zakazów, nakazów czy ograniczeń w zagospodarowaniu terenu, wynikających z potrzeby ochrony obiektów budowlanych na terenach górniczych, określonych w ustawie z dnia 09.06.2011r., Prawo geologiczne i górnicze (j.t. Dz. U. z 2017r., poz. 2126 z późn. zm.) – bowiem zarówno teren objęty wnioskiem, jak też samo zamierzenie inwestycyjne nie podlega w/w przepisom szczególnym.

9. Linie rozgraniczające teren inwestycji określone za stały w częściach graficznych decyzji oznaczona:

- **1.1: cyframi od 1 do 6,**
- **1.2: cyframi od 1 do 5,**
- **1.3: cyframi od 1 do 7,**
- **1.4: cyframi od 1 do 6,**
- **1.5: cyframi od 1 do 6 oraz od 7 do 13,**
- **1.6: cyframi od 1 do 5 oraz od 6 do 11,**
- **1.7: cyframi od 1 do 4,**
- **1.8: cyframi od 1 do 4 oraz od 5 do 14,**

- 1.9: cyframi od 1 do 7 oraz od 8 do 13,
- 1.10: cyframi od 1 do 6,
- 1.11: cyframi od 1 do 7,
- 1.12: cyframi od 1 do 10 oraz od 11 do 16 oraz od 17 do 24,
- 1.13: cyframi od 1 do 10 oraz od 11 do 17 oraz od 18 do 25,
- 1.14: cyframi od 1 do 8 oraz od 9 do 16 oraz od 17 do 24,
- 1.15: cyframi od 1 do 9,
- 1.16: cyframi od 1 do 7,
- 1.17: cyframi od 1 do 7 oraz od 8 do 12 oraz od 13 do 18,
- 1.18: cyframi od 1 do 7,
- 1.19: cyframi od 1 do 8,
- 1.20: cyframi od 1 do 6,
- 1.21: cyframi od 1 do 6,
- 1.22: cyframi od 1 do 6,
- 1.23: cyframi od 1 do 7,
- 1.24: cyframi od 1 do 6,
- 1.25: cyframi od 1 do 7,
- 1.26: cyframi od 1 do 7,
- 1.27: cyframi od 1 do 7,
- 1.28: cyframi od 1 do 8,
- 1.29: cyframi od 1 do 9,
- 1.30: cyframi od 1 do 6,

10. Części graficzne decyzji oznaczone: 1.1; 1.3; 1.4; 1.7; 1.8; 1.10; 1.11; 1.15; 1.18; 1.22 o warunkach zabudowy

zostały sporządzone na kopii mapy zasadniczej przyjętej od Powiatowego Ośrodka Dokumentacji Geodezyjnej i Kartograficznej w Lesku, w skali 1:1000.

Nazewnictwo i oznaczenia zawarte w części graficznej decyzji obowiązują w zakresie ustalonym.

Części graficzne decyzji oznaczone: 1.2; 1.13; 1.21; 1.25; 1.26; 1.27; 1.29 o warunkach zabudowy

zostały sporządzone na kopii mapy zasadniczej przyjętej od Powiatowego Ośrodka Dokumentacji Geodezyjnej i Kartograficznej w Lesku, w skali 1:2000.

Nazewnictwo i oznaczenia zawarte w części graficznej decyzji obowiązują w zakresie ustalonym.

Części graficzne decyzji oznaczone: 1.5; 1.6; 1.9; 1.12; 1.14; 1.16; 1.17; 1.19; 1.20; 1.23; 1.24; 1.28; 1.30 o warunkach zabudowy

zostały sporządzone na kopii mapy zasadniczej przyjętej od Powiatowego Ośrodka Dokumentacji Geodezyjnej i Kartograficznej w Lesku, w skali 1:5000.

Nazewnictwo i oznaczenia zawarte w części graficznej decyzji obowiązują w zakresie ustalonym.

11. Wyniki analizy warunków zabudowy zawierające:

- część tekstową, stanowią załącznik Nr 1 do przedmiotowej decyzji,
- część graficzną, stanowią załącznik Nr od 2.1 do 2.30 do przedmiotowej decyzji.

UZASADNIENIE

W dniu 25.06.2018r. (data wpływu do Urzędu) oraz po korekcie z dnia 31.07.2018r. (data wpływu do urzędu) oraz po korekcie z dnia 11.09.2018r, Państwowe Gospodarstwo Leśne Lasy Państwowe Nadleśnictwo Baligród, ul. Bieszczadzka 15, 38-606 Baligród, wystąpiło z wnioskiem do tutejszego organu, w sprawie wydania decyzji o warunkach zabudowy dla zadania pod nazwą: **Przebudowa i budowa przepustów, budowa brodów, mostków i dyłowanek oraz zabudowa skarp służąca przeciwdziałaniu erozji wodnej na terenach górskich w Nadleśnictwie Baligród**, na części działek w miejscowościach:

- Polanki, gmina Solina, na części działek nr ew. 27; 28; 24; 25; 29/3, obręb – 0010 Polanki,
- Bukowiec gmina Solina, na części działek nr ew. 547; 550; 540; 538, obręb – 0005 Bukowiec,
- Górzanka, gmina Solina, na części działek nr ew. 549; 273; 274/1; 275/9; 275/13; 278/1; 540; 272/2; 539/2; 539/1, obręb – 0006 Górzanka,
- Bereźnica Wyżna, gmina Solina, na części działki nr ew. 630, obręb – 0003 Bereźnica Wyżna,
- Rybne, gmina Solina, na części działek nr ew. 496; 489, obręb – 0014 Rybne,
- Wola Górzkańska, gmina Solina, na części działek nr ew. 21; 43; 39; 37; 49/1; 42/1; 42/2; 51; 26/2; 41; 45, obręb – 0021 Wola Górzkańska,
- Tyskowa, gmina Solina, na części działek nr ew. 75; 86, obręb – 0019 Tyskowa,

- Sakowczyk, gmina Solina, na części działek nr ew. 43/8; 49; 42; 46, obręb – 0015 Sakowczyk,
- Rajske, gmina Solina, na części działek nr ew. 39/4; 97; 96, obręb – 0013 Rajske,
- Studenne, gmina Solina, na części działek nr ew. 54; 57/1; 56; 60; 58/2; 58/3; 33; 51/1; 53; 49/1; 50/1; 27; 63/2; 63/3; 62/1, obręb – 0017 Studenne,
- Horodek, gmina Solina, na części działek nr ew. 249; 251, obręb – 0007 Horodek,

Wójt Gminy Solina przeprowadził postępowanie administracyjne w trybie przepisów ustawy z dnia 27.03.2003r., o planowaniu i zagospodarowaniu przestrzennym (j.t. Dz. U. z 2017r., poz. 1073, z późn. zm.) oraz ustawy

z dnia 14 czerwca 1960r., Kodeks postępowania administracyjnego (j.t. Dz. U. 2017r., poz. 1257 z późn. zm.).

Organ I instancji zapewnił czynny udział wszystkim stronom postępowania, a przed wydaniem niniejszej decyzji, umożliwił wypowiedzenia się co o zebranych dowodów, materiałów oraz zgłoszonych żądań.

Na tym etapie żadna ze stron nie wniosła pisemnych negatywnych uwag dotyczących planowanego zamierzenie inwestycyjnego, o czym świadczą akta sprawy.

W wyniku przeprowadzonego postępowania administracyjnego, Wójt Gminy Solina ustalił warunki zabudowy, zgodnie z wnioskiem, po dokonaniu analizy:

1. warunków i zasad zagospodarowania terenu oraz jego zabudowy, wynikających z przepisów odrębnych,
2. stanu faktycznego i prawnego terenu, na którym przewiduje się realizację inwestycji – zgodnie z zapisem art. 53 ust. 3 pkt 1 i 2 ustawy.

Stosownie do art. 59 ust. 1 ustawy z dnia 27 marca 2003r., o planowaniu i zagospodarowaniu przestrzennym, zmiana zagospodarowania terenu w przypadku braku planu miejscowego, polegająca na budowie obiektu budowlanego lub wykonaniu innych robót budowlanych, a także zmiana sposobu użytkowania obiektu budowlanego lub jego części, z zastrzeżeniem art. 50 ust. 1 i art. 86, wymaga ustalenia, w drodze decyzji, warunków zabudowy. Przepis art. 50 ust. 2 stosuje się odpowiednio.

Art. 59 ust. 2 w/w ustawy stanowi, iż przepis ust. 1 stosuje się również do zmiany zagospodarowania terenu, która nie wymaga pozwolenia na budowę, za wyjątkiem tymczasowej, jednorazowej zmiany zagospodarowania terenu, trwającej do roku.

Zgodnie ze zmianą ustawy o planowaniu i zagospodarowaniu przestrzennym, która weszła w życie 28.06.2015r., (Dz. U z 2015r., poz. 443) do art. 59 został dodany ust. 2a, o treści: „W przypadku braku miejscowego planu zagospodarowania przestrzennego, budowa obiektów budowlanych, o których mowa w art. 29 ust. 1 pkt 1a i 2b ustawy z dnia 7 lipca 1994r. - Prawo budowlane, wymaga uzyskania decyzji o warunkach zabudowy i zagospodarowania terenu.”- czyli obiektów budowlanych wskazanych w w/w przepisie, pomimo, że nie wymagają one pozwolenia na budowę.

Stosownie do zapisu art. 60 ust. 4 ustawy, projekt niniejszej decyzji został opracowany przez osobę posiadającą kwalifikacje do wykonywania zawodu urbanisty na terytorium Rzeczypospolitej Polskiej uzyskane na podstawie ustawy z dnia 15 grudnia 2000r., o samorządach zawodowych architektów, inżynierów budownictwa oraz urbanistów (j.t. Dz. U. z 2016r., poz. 1725) – inż. Małgorzatę Puchyr posiadającą uprawnienia urbanistyczne.

Projekt decyzji został uzgodniony z właściwymi organami, stosownie do przepisów art. 53 ust. 4 pkt 6, 7, 8, 9, 11, ustawy z:

1. Regionalnym Dyrektorem Ochrony Środowiska – uzgodnienie uważa się za dokonane – organ uzgadniający nie zajął stanowiska w ustawowym terminie tj. 21 dni (art. 53 ust. 5c, w związku z art. 60 ust. 1a) ustawy o planowaniu i zagospodarowaniu przestrzennym, powołanej wyżej, (w zakresie obszarów objętych ochroną prawną wynikającą z ustawy o ochronie przyrody).
2. Dyrektorem Bieszczadzkiego Parku Narodowego - uzgodnienie uważa się za dokonane – organ uzgadniający nie zajął stanowiska w ustawowym terminie tj. 2-óch tygodni (art. 53 ust. 5) ustawy o planowaniu i zagospodarowaniu przestrzennym, powołanej wyżej, (w odniesieniu do terenu położonego w otulinie parku).
3. Dyrektorem Regionalnej Dyrekcji Lasów Państwowych – uzgodnienie uważa się za dokonane – organ uzgadniający nie zajął stanowiska w ustawowym terminie tj. 2-óch tygodni (art. 53 ust. 5) ustawy o planowaniu i zagospodarowaniu przestrzennym, powołanej wyżej, (w zakresie ochrony gruntów leśnych).
4. Dyrektorem Regionalnego Zarządu Gospodarki Wodnej Państwowego Gospodarstwa Wodnego Wody Polskie, Postanowieniem znak: RZ.RPP.611.1266.2018.MW z dnia 16.10.2018r. (w odniesieniu do:
 - a) przedsięwzięć wymagających uzyskania pozwolenia wodnoprawnego, do wydania którego organem właściwym jest minister właściwy do spraw gospodarki wodnej albo Państwowe Gospodarstwo Wodne Wody Polskie,
 - b) obszarów, o których mowa w art. 169 ust. 2 pkt 2 ustawy z dnia 20 lipca 2017 r. – Prawo wodne, w zakresie warunków zabudowy i zagospodarowania terenu).
5. Zarządem Dróg Powiatowych – Postanowieniem znak: PZD.456.50.2018 z dnia 01.10.2018r. (w odniesieniu do terenów przyległych do pasa drogowego)

Zarówno zakres inwestycji jak też jej lokalizacja, nie wymagają dokonania uzgodnienia projektu decyzji z pozostałymi organami, o których mowa w art. 53 ustawy, niż wyżej wymienione.

Po dokonaniu analizy wniosku pod kątem jego zgodności z przepisami odrębnymi, mając na względzie zapis art. 56 ustawy o planowaniu i zagospodarowaniu przestrzennym, Wójt Gminy Solina nie znajduje podstaw do wydania decyzji odmownej dla wnioskowanego zamierzenia inwestycyjnego.

Oznacza to, że Wójt Gminy Solina, działając w trybie przepisów ustawy o planowaniu i zagospodarowaniu przestrzennym oraz kodeksu postępowania administracyjnego, ustalił warunki zabudowy.

Spełniając wymogi art. 54 cyt. na wstępie ustawy, niniejsza decyzja o ustaleniu warunków zabudowy określa:

- 1) rodzaj inwestycji,
- 2) warunki i szczegółowe zasady zagospodarowania terenu oraz jego zabudowy wynikające z przepisów odrębnych, a szczególności:
 - ochrony środowiska i zdrowia ludzi,
 - warunki obsługi w zakresie infrastruktury technicznej,
 - wymagania dotyczące interesów osób trzecich,
- 3) linie rozgraniczające teren inwestycji wyznaczone na mapie w stosownej skali.

Na podstawie art. 63 ust. 1 ustawy o planowaniu i zagospodarowaniu przestrzennym – dla obszaru objętego niniejszą decyzją może być wydana decyzja o warunkach zabudowy innym wnioskodawcom, o ile zostaną złożone wnioski.

Zgodnie z art. 63 ust. 2 cytowanej ustawy – niniejsza decyzja nie rodzi praw do terenu oraz nie narusza uprawnień osób trzecich.

Stosownie do art. 63 ust. 4 w/w ustawy – wnioskodawcy, który nie uzyskał prawa do terenu nie przysługuje roszczenie o zwrot nakładów poniesionych w związku z otrzymaną decyzją o warunkach zabudowy.

Zakres i lokalizacja inwestycji została przeanalizowana pod kątem wymagań wynikających z ustawy Prawo ochrony środowiska oraz ustawy o udostępnianiu informacji o środowisku i jego ochronie, udziale społeczeństwa w ochronie środowiska oraz ocenach oddziaływania na środowisko.

Tutejszy organ uznał, iż przedmiotowa inwestycja nie należy do wymagających przeprowadzenia postępowania administracyjnego w zakresie oceny oddziaływania na środowisko oraz nie należy do wymagających obligatoryjnie sporządzenia Raportu o oddziaływaniu na środowisko lub dla której może być wymagany Raport, w rozumieniu przepisów odrębnych.

Działki objęte decyzją położone są w terenach, na których plany przestrzenne uchwalone przed 1 stycznia 1995r., utraciły ważność na mocy art. 67 ustawy z dnia 7 lipca 1994r., o zagospodarowaniu przestrzennym (Dz. U z 1999r. Nr 15 poz. 139 z późn. zm.). Oznacza to, że dla obszarów dla których plany przestrzenne utraciły ważność, zgodnie z zapisem art. 4 ust. 2 pkt 2 ustawy, warunki zabudowy określa organ samorządowy w oparciu o przepisy ustawy z dnia 27 marca 2003r., o planowaniu i zagospodarowaniu przestrzennym. Dla terenu objętego decyzją nie istnieje obowiązek sporządzenia miejscowego planu zagospodarowania przestrzennego, wynikający z przepisów odrębnych. Zakres inwestycji objęty decyzją stanowi budowę infrastruktury drogowej, na potrzeby gospodarki leśnej Nadleśnictwa Baligród.

Stosownie do art. 55, w związku z art. 64 ust. 1 cyt. na wstępie ustawy z 27 marca 2003r., decyzja o ustaleniu warunków zabudowy wiąże organ wydający decyzję o pozwoleniu na budowę.

Uwzględniając przedstawiony stan faktyczny i prawny, orzeczono jak w sentencji.

POUCZENIE

Od niniejszej decyzji służy stronom odwołanie do Samorządowego Kolegium Odwoławczego w Krośnie ul. Bieszczadzka 1, za moim pośrednictwem w terminie 14 dni od daty jej doręczenia.

1. Przed upływem terminu do wniesienia odwołania decyzja nie ulega wykonaniu.
2. Wniesienie odwołania w terminie wstrzymuje wykonanie decyzji.
3. Ostateczna i prawomocna decyzja o warunkach zabudowy nie stanowi podstawy do podjęcia robót budowlanych przez Inwestora. Właściwy miejscowo starosta powiatowy wydając pozwolenie na budowę lub przyjmując zgłoszenie wykonania robót budowlanych, ostatecznie rozstrzyga o prawie Inwestora do rozpoczęcia realizacji inwestycji. Inwestor obowiązany jest do wypełnienia przepisów Prawa budowlanego, w zakresie wynikającym z charakteru inwestycji oraz przepisów odrębnych.
4. Wygaśnięcie decyzji następuje:
 - jeżeli inny wnioskodawca uzyskał pozwolenie na budowę,

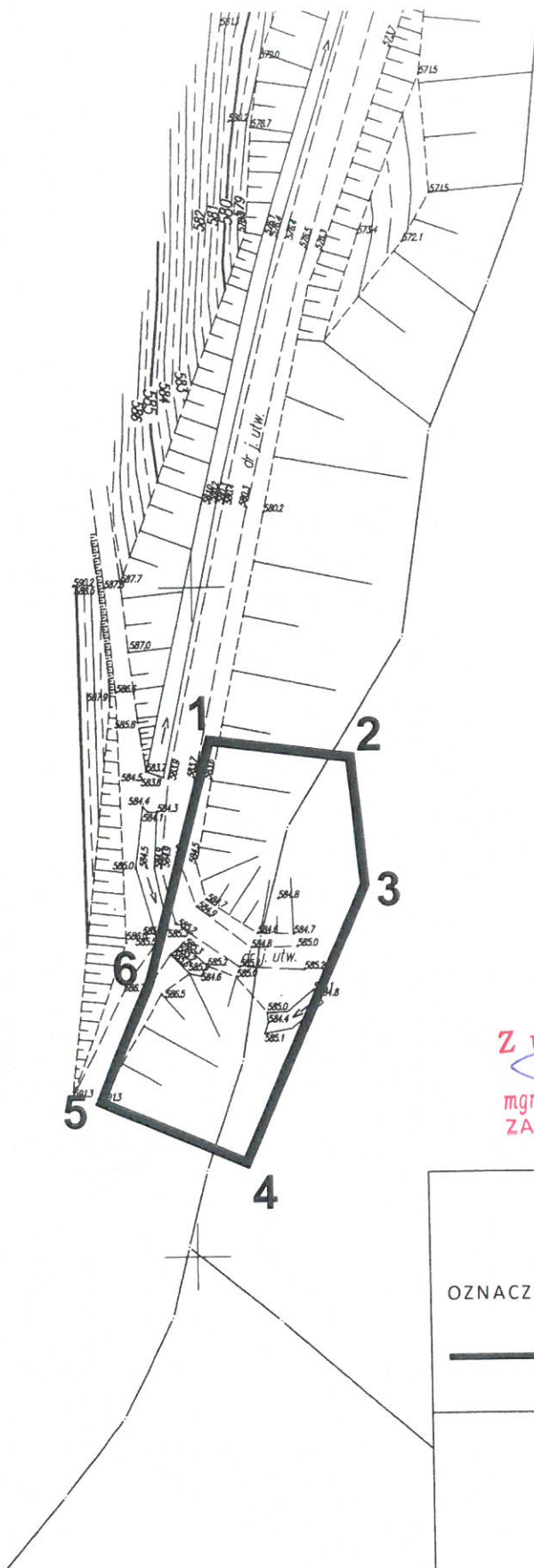
- z dniem wejścia w życie nowego miejscowego planu zagospodarowania przestrzennego lub jego zmiany, gdy decyzja ta jest sprzeczna z ustaleniami tego planu.
Wygaśnięcie decyzji stwierdza w formie decyzji organ, który ją wydał.
5. W trakcie biegu terminu do wniesienia odwołania strona może zrzec się prawa do wniesienia odwołania wobec organu administracji publicznej, który wydał decyzję.
 6. Z dniem doręczenia organowi administracji publicznej oświadczenia o zrzeczeniu się prawa do wniesienia odwołania przez ostatnią ze stron postępowania decyzja staje się ostateczna i prawomocna.
 7. W przypadku złożenia przez stronę oświadczenia o zrzeczeniu się prawa do odwołania, od decyzji nie przysługuje prawo do odwołania się ani skarga do sądu administracyjnego.

Z up. WÓJTA GMINY

mgr Katarzyna Zielińska-Onyszko
ZASTĘPCA WÓJTA GMINY

Otrzymują:

1. Nadleśnictwo Baligród, ul. Bieszczadzka 15, 38-606 Baligród,
2. Powiatowy Zarząd Dróg z/s w Baligrodzie,
3. RZGW Kraków Inspektorat Zlewni rzeki San w Przemyślu,
4. Gmina Solina z/s w Polańczyku,
5. Podkarpacki Zarząd Dróg Wojewódzkich w Rzeszowie,
6. PGE Energia Odnawialna SA Oddział ZEW Solina-Myczkowce w Solinie,
7. Strony postępowania (adresy w aktach sprawy),
8. UG-a/a.



Z up. WÓJTA GMINY
 mgr Katarzyna Zielińska-Onyszko
 ZASTĘPCA WÓJTA GMINY

Część graficzna decyzji 1.1
 znak: WG.6730.79.20
 z dnia 05.11.2018

OZNACZENIA

— linie rozgraniczające teren lokalizacji inwestycji od 1 do 6

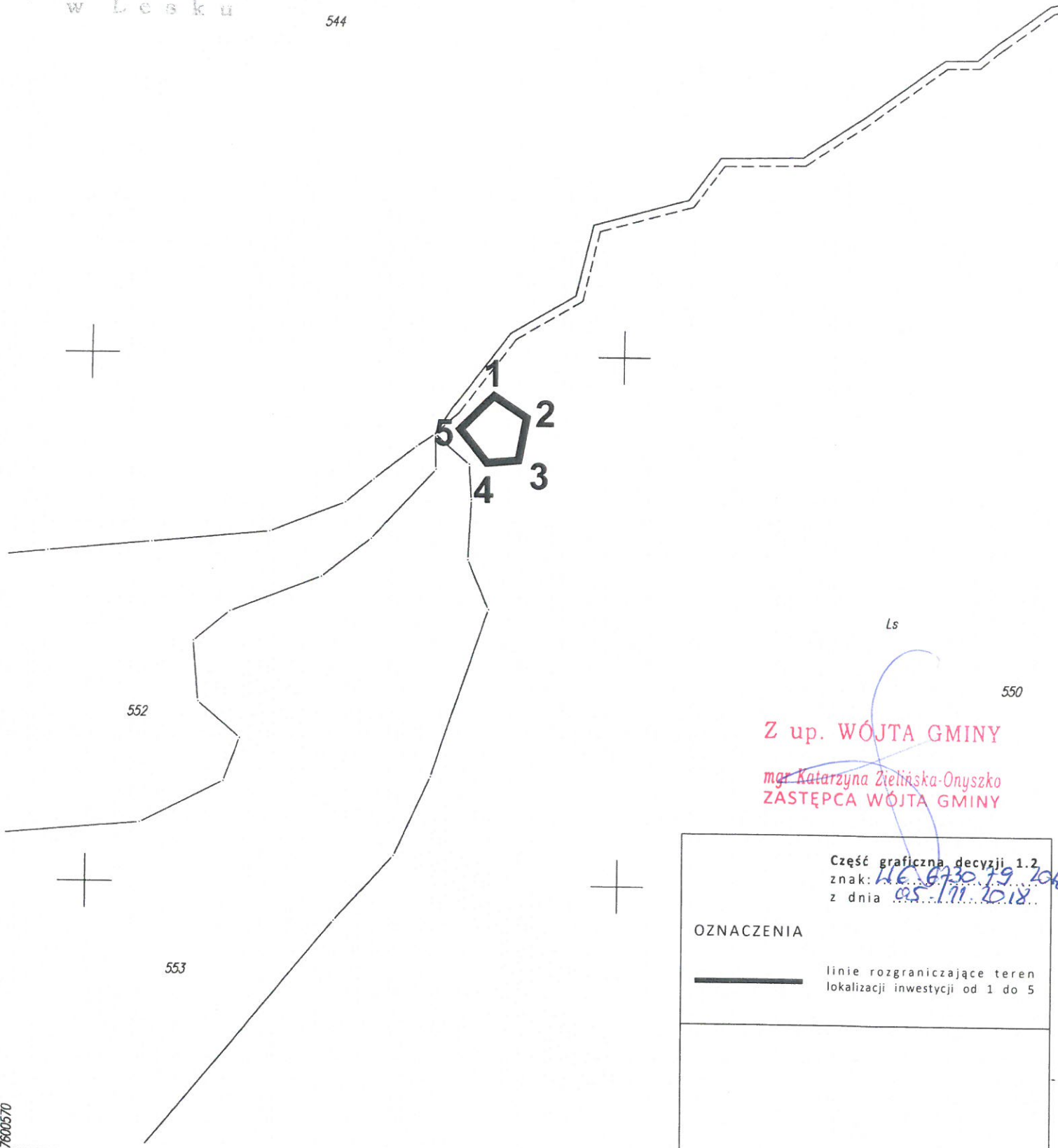
7601308
 5462554

KOPIA MAPY ZASADNICZEJ		
Niniejsza mapa nie może służyć do celów projektowych		
Oznaczenie kancelaryjne:	GN.6642.1158.2018	
Jednostka ewidencyjna	identyfikator	182105_2
	nazwa	SOLINA
Obręb ewidencyjny	identyfikator	182105_20005
	nazwa	Bukowiec
Arkusz mapy:	Skala mapy: 1: 1000	
Nazwa układu współrzędnych	prostokątnych płaskich	2000 strefa 7
	wysokości	Kronsztadt '86

Poświadczam się zgodność niniejszej kopii z treścią materiału państwowego zasobu geodezyjnego i kartograficznego

Organ prowadzący państwowy zasób geodezyjny i kartograficzny	STAROSTA LESKI
Nazwa materiału zasobu	mapa zasadnicza
Identyfikator ewidencyjny materiału zasobu	P.1821.1.2003.240.1
Data wykonania kopii	28.03.2018
Imię, nazwisko i podpis osoby reprezentującej organ	Z up. STAROSTY inż. Jagoda Murawska

Referent w Wydziale Geodezji i Nieruchomości



Ls

550

Z up. WÓJTA GMINY

mgr Katarzyna Zielińska-Onyszko
 ZASTĘPCA WÓJTA GMINY

Część graficzna decyzji 1.2
 znak: HC.6730.19.106
 z dnia 05.11.2018

OZNACZENIA

— linie rozgraniczające teren lokalizacji inwestycji od 1 do 5

7600570
 5462500

KOPIA MAPY ZASADNICZEJ

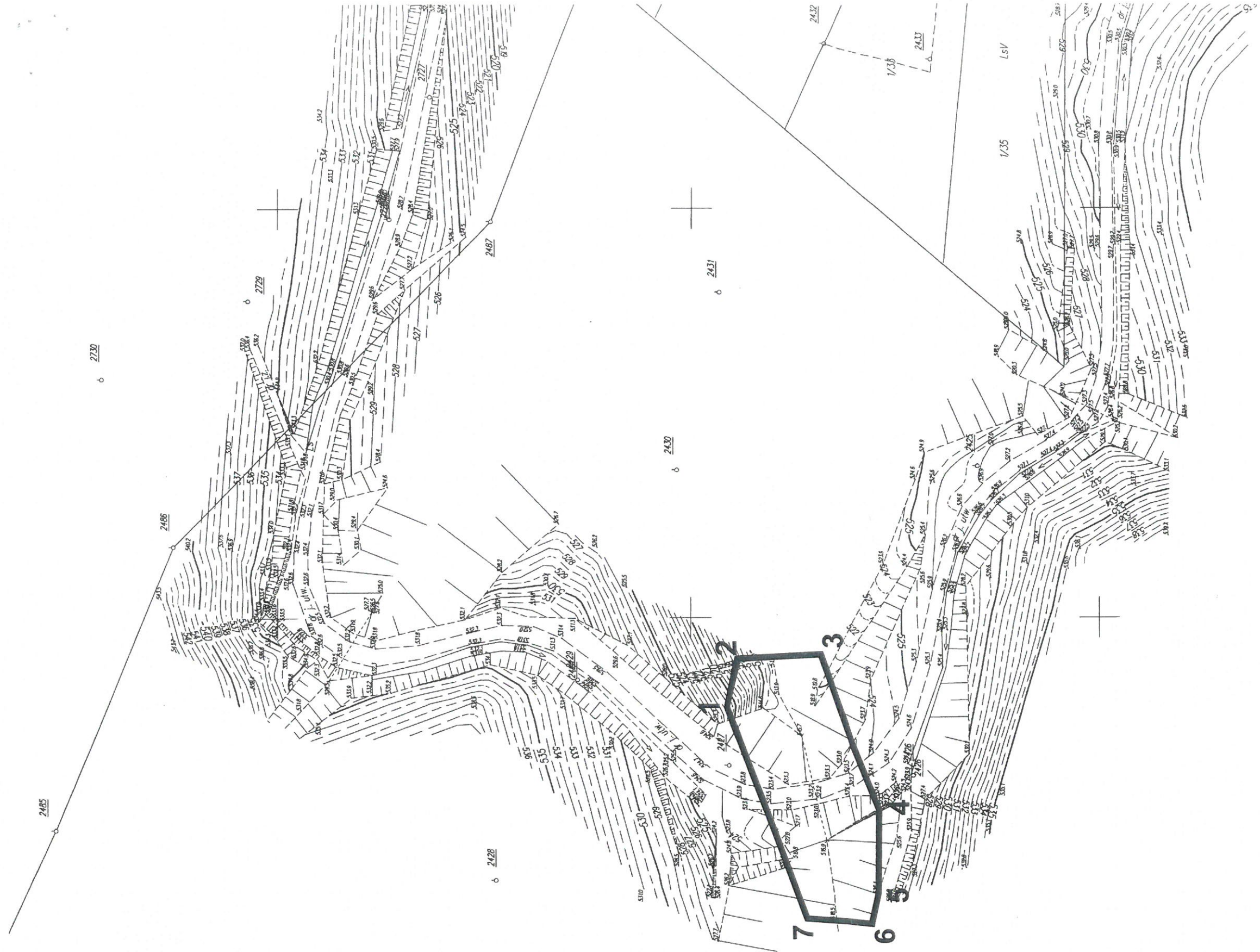
Niniejsza mapa nie może służyć do celów projektowych

Oznaczenie kancelaryjne:		GN.6642.1.158.20.18
Jednostka ewidencyjna	identyfikator	182105_2
	nazwa	SOLINA
Obręb ewidencyjny	identyfikator	182105_20005
	nazwa	Bukowiec
Arkusze mapy:		Skala mapy: 1:2000
Nazwa układu współrzędnych	prostokątnych płaskich	2000 strefa 7
	wysokości	Kronsztadt '86

Poświadczam zgodność niniejszej kopii z treścią materiału państwowego zasobu geodezyjnego i kartograficznego	
Organ prowadzący państwowy zasób geodezyjny i kartograficzny	STAROSTA LESKI
Nazwa materiału zasobu	mapa ewidencyjna
Identyfikator ewidencyjny materiału zasobu	P.1821 [2004.3]
Data wykonania kopii	29.03.2018
Imię, nazwisko i podpis osoby reprezentującej organ	Z up. STAROSTY Wulciska-

mgr inż. Jagoda Murawska
 Referent w Wydziale Geodezji,
 Katastru i Nieruchomości

STAROSTA LESKI
 POWIATOWY URZĄD REZERWACJI
 GEODEZYJNEJ I KARTOGRAFIJNEJ
 w Lesku



7500468
 5464314

423950

Część graficzna decyzji 1.3
 znak: **16.67.50.19.018**
 z dnia **05.11.2018**

OZNACZENIA

linie rozgraniczające teren
 lokalizacji inwestycji od 1 do 7

Z up. WÓJTA GMINY
 mgr Katarzyna Zielińska
 ZASTĘPCA WÓJTY GMINY

KOPIA MAPY ZASADNICZEJ	
Niniejsza mapa nie może służyć do celów projektowych	
Oznaczenie kancelaryjne:	GN.6642.1.58.20 B
Jednostka ewidencyjna	182.105.2
nazwa	SOŁINA
Obręb ewidencyjny	182.105.20005
nazwa	Bukowiec
Arkusze mapy:	Skala mapy: 1:1000
Nazwa układu współrzędnych	2000 strona 7
wysokości:	Kronsztadt '86

Posiadać za zgodność nienajwyższej kopii z treści materiału parastatutowego zasobu geodezyjnego i kartograficznego	STAROSTA LESKI
Organ prowadzący parastatowy zasob geodezyjny i kartograficzny	mapa zasobnicza
Nazwa materiału zasobu	P.182.1.2003.240.1
Identyfikator ewidencyjny materiału zasobu	23.03.2018
Data wykonania kopii	Z up. STAROSTY
Imię, nazwisko i podpis osoby reprezentującej organ	Witawski

inż. Jagoda Murawska
 Referent w Wydziale Geodezji,
 Katastru i Nieruchomości



539

Z up. WÓJTA GMINY

mgr Katarzyna Zielińska-Onyszko
 ZASTĘPCA WÓJTA GMINY

Część graficzna decyzji 1,4
 znak: 46.6730.74.2018
 z dnia 05.11.2018

OZNACZENIA

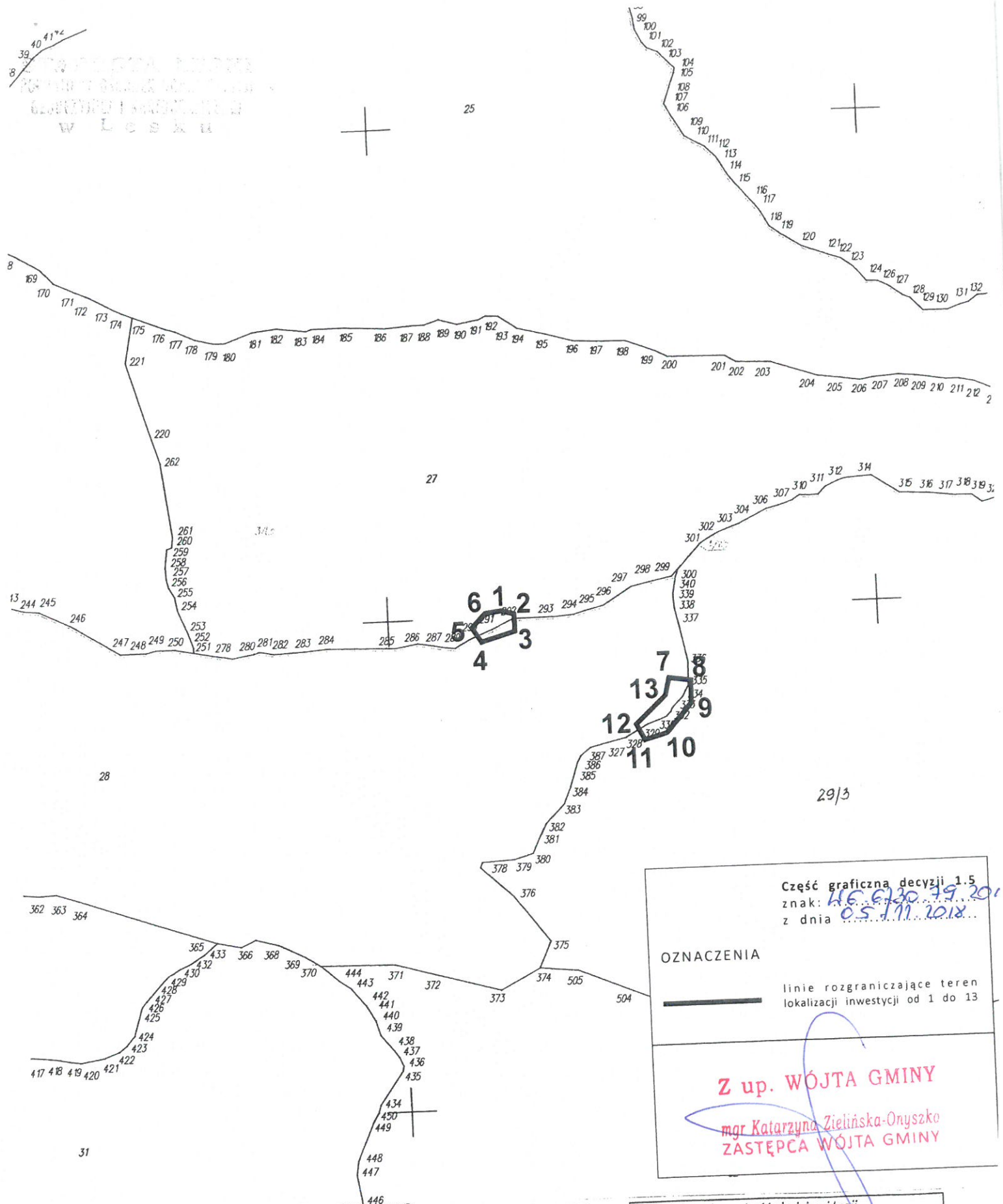
linie rozgraniczające teren lokalizacji inwestycji od 1 do 6

KOPIA MAPY ZASADNICZEJ		
Niniejsza mapa nie może służyć do celów projektowych		
Oznaczenie kancelaryjne:	GN.6642.1.158.2018	
Jednostka ewidencyjna	identyfikator	182105_2
	nazwa	SOLINA
Obręb ewidencyjny	identyfikator	182105_2.0005
	nazwa	Bukowiec
Arkusze mapy:	Skala mapy: 1: 1000	
Nazwa układu współrzędnych	prostokątnych płaskich	2000 strefa 7
	wysokości	Kronsztadt '86

Poświadczam zgodność niniejszej kopii z treścią materiału państwowego zasobu geodezyjnego i kartograficznego

Organ prowadzący państwowy zasób geodezyjny i kartograficzny	STAROSTA LESKI
Nazwa materiału zasobu	mapa zasadnicza
Identyfikator ewidencyjny materiału zasobu	P.1821 (2003.2401)
Data wykonania kopii	23.03.2018
Imię, nazwisko i podpis osoby reprezentującej organ	inż. Katarzyna Zielińska-Onyszko

STAROSTY
 inż. Katarzyna Zielińska-Onyszko
 Referent w Wydziale Geodezji,
 Katastru i Nieruchomości



Część graficzna decyzji 1.5
 znak: **116.6120.79.20**
 z dnia **05.11.2018**

OZNACZENIA

— linie rozgraniczające teren lokalizacji inwestycji od 1 do 13

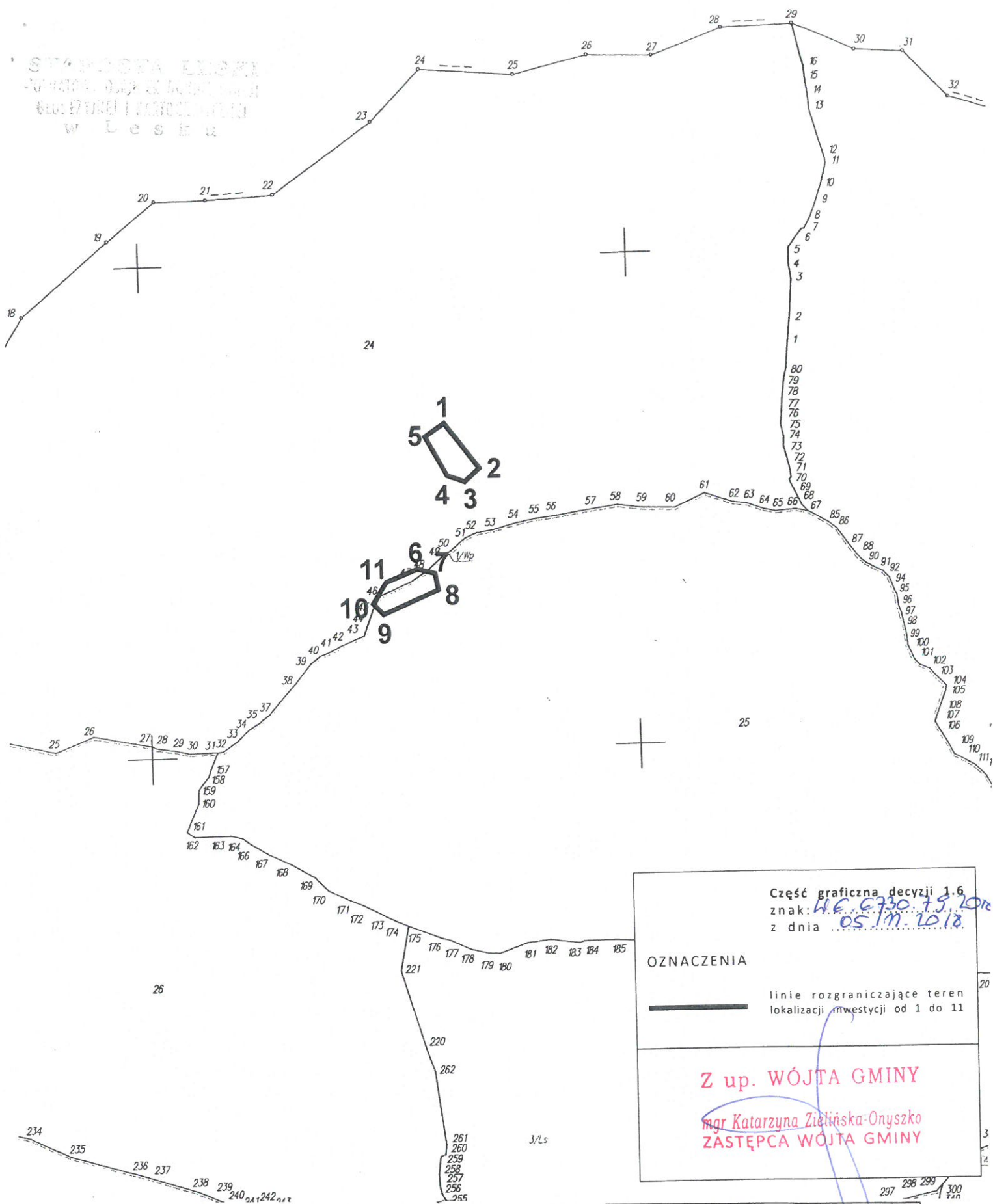
Z up. WÓJTA GMINY
mgr Katarzyna Zielińska-Onyszko
ZASTĘPCA WÓJTA GMINY

KOPIA MAPY EWIDENCYJNEJ		
Oznaczenie kancelaryjne:	GN.1.6642.1.158.2018	
Jednostka ewidencyjna	identyfikator	182.105.2
	nazwa	SOLINA
Obręb ewidencyjny	identyfikator	182.105.2.0010
	nazwa	Polanki
Arkusz mapy:	Skala mapy: 1:2000 5000	
	prostokątnych płaskich	2000 strefa 7

Poświadczą się zgodność niniejszej kopii z treścią materiału państwowego zasobu geodezyjnego i kartograficznego

Organ prowadzący państwowy zasób geodezyjny i kartograficzny	STAROSTA LESKI
Nazwa materiału zasobu	mapa ewidencyjna
Identyfikator ewidencyjny materiału zasobu	P.1821.1967.5
Data wykonania kopii	2018-03-29
Imię, nazwisko i podpis osoby reprezentującej organ	inż. Bogdan Murański Referent w Wydziale Geod.

STAROSTA LESKI
 JEDNOSTKA GEODEZYJNY I KARTOGRAFICZNY
 ul. STANISŁAWA LECYŃSKIEGO 1
 44-100 LESKÓ



Część graficzna decyzji 1.6
 znak: 44.6730.15.2013
 z dnia 05.11.2013

OZNACZENIA

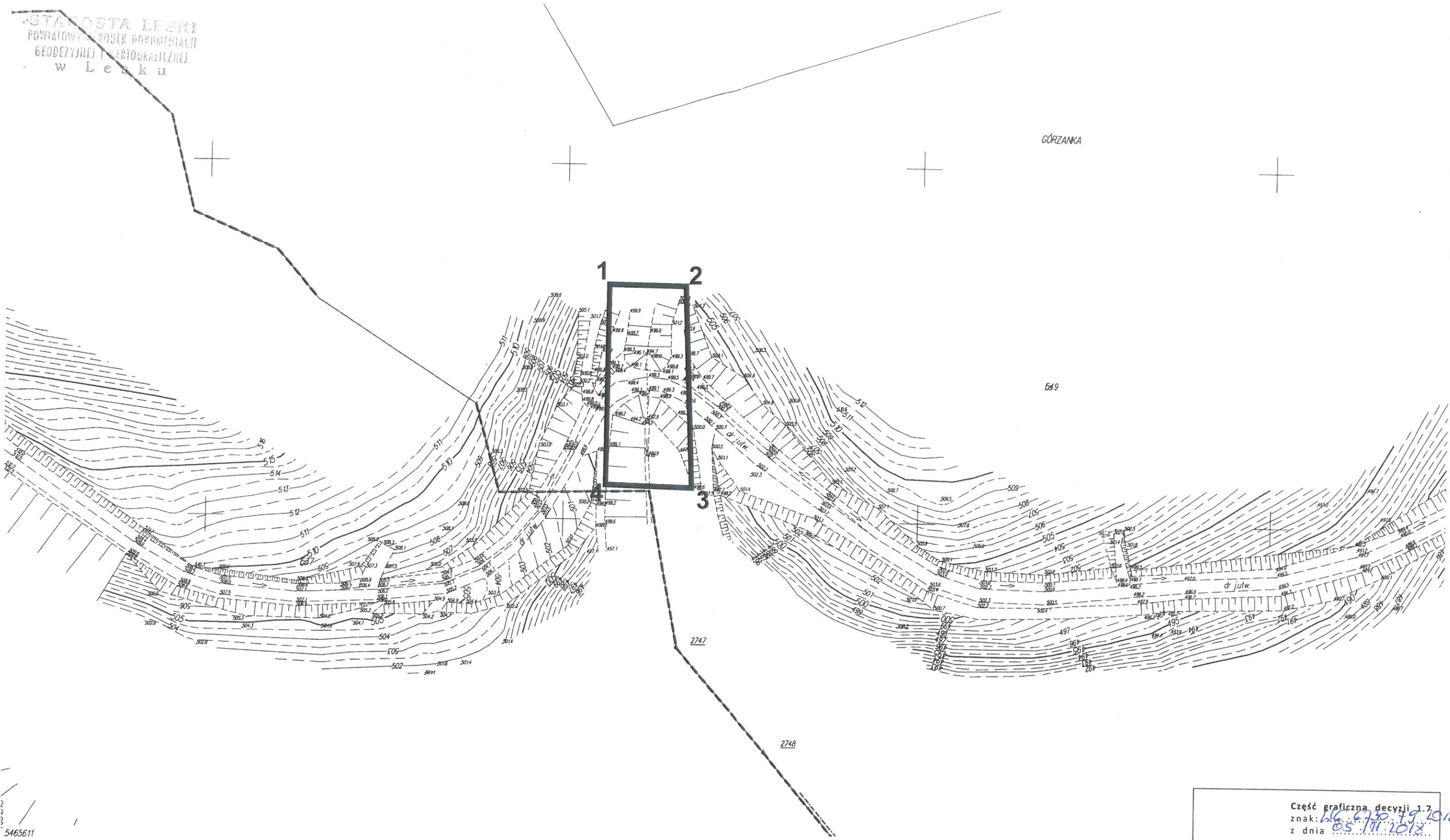
— linie rozgraniczające teren lokalizacji inwestycji od 1 do 11

Z up. WÓJTA GMINY
 mgr Katarzyna Zielińska-Onyszko
 ZASTĘPCA WÓJTA GMINY

KOPIA MAPY EWIDENCYJNEJ		
Oznaczenie kancelaryjne:	GN.1.6642.1.158.2013	
Jednostka ewidencyjna	identyfikator	182105_2
	nazwa	SOLINA
Obręb ewidencyjny	identyfikator	182105_2_0010
	nazwa	Polanki
Arkusz mapy:	Skala mapy: 1:2000 5000	
Nazwa układu współrzędnych	prostokątnych płaskich	2000 streła 7
	Współrzędne	Krańskztadt '86

Poświadczam zgodność niniejszej kopii z treścią materiału państwowego zasobu geodezyjnego i kartograficznego	
Organ prowadzący państwowy zasób geodezyjny i kartograficzny	STAROSTA LESKI
Nazwa materiału zasobu	mapa ewidencyjna
Identyfikator ewidencyjny materiału zasobu	P.1821.1967.5
Data wykonania kopii	2013-03-29
Imię, nazwisko i podpis osoby reprezentującej organ	mgr Katarzyna Zielińska-Onyszko
	inż. Jagoda Murawska Referent w Wydziale Geodezji

GÓRZANKA



5465611

KOPIA MAPY ZASADNICZEJ

Niniejsza mapa nie może służyć do celów projektowych

Oznaczenie kancelaryjne:		GN.6642.1.158.2018
Jednostka ewidencyjna	identyfikator	182105_2
	nazwa	SOLINA
Obręb ewidencyjny	identyfikator	182105_20006
	nazwa	Górzanka
Arkusz mapy:	Skala mapy: 1: 1000	
Nazwa układu współrzędnych	prostokątnych płaskich	2000 strefa 7
	wysokości	Kronsztadt '86

Poświadczam zgodność niniejszej kopii z treścią materiału państwowego zasobu geodezyjnego i kartograficznego	
Organ prowadzący państwowy zasób geodezyjny i kartograficzny	STAROSTA LESKI
Nazwa materiału zasobu	mapa zasadnicza
identyfikator ewidencyjny materiału zasobu	P.1821.1.2000.223.1
Data wykonania kopii	23.03.2018
Imię, nazwisko i podpis osoby reprezentującej organ	Z up. STAROSTY Nuryska

Z up. STAROSTY
 inż. Jagoda Murawska
 Referent w Wydziale Geodezji,
 Katastru i Nieruchomości

Część graficzna decyzji 1.7.
 znak: W.G. 2730.19.2018
 z dnia 05.11.2018

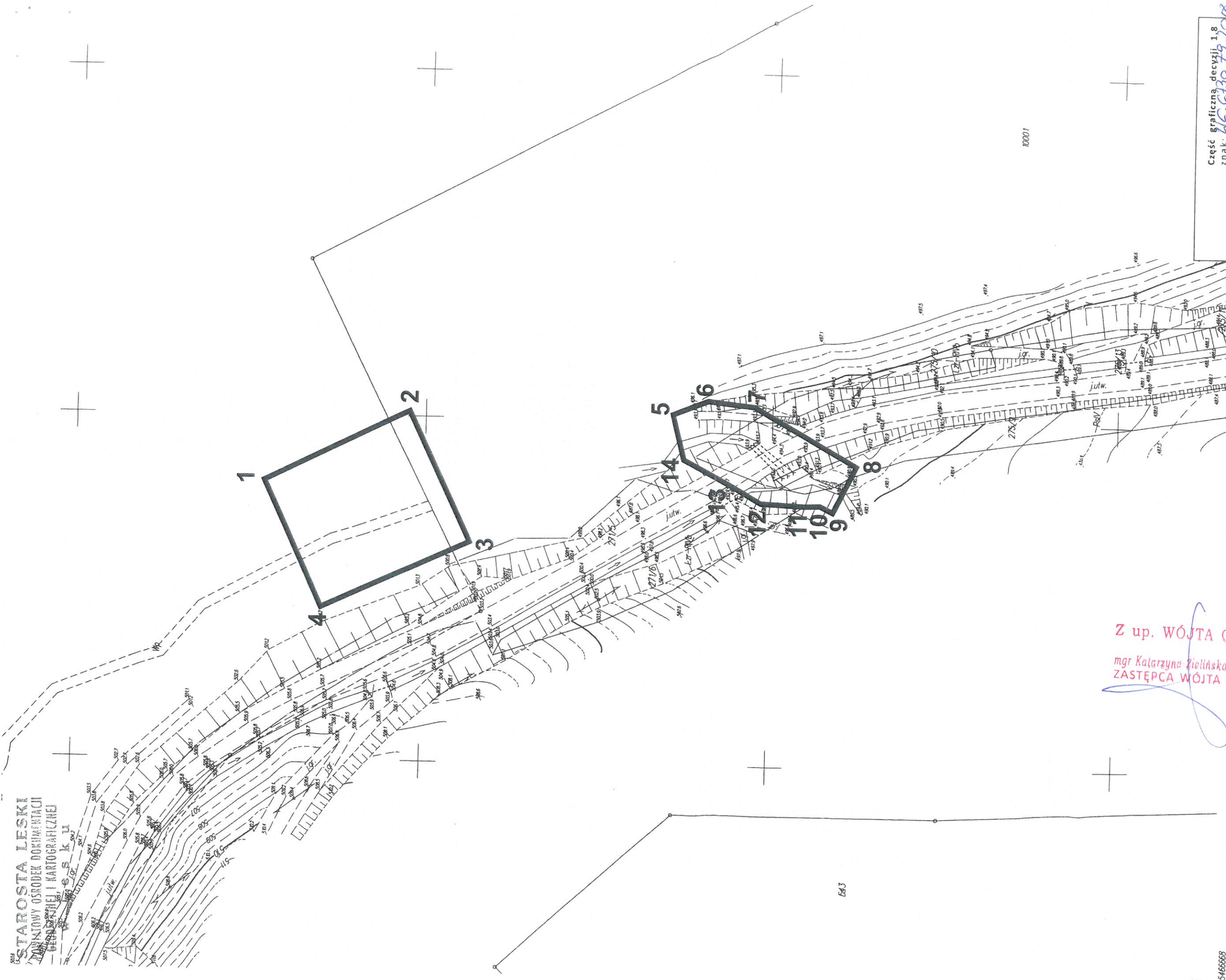
OZNACZENIA

linie rozgraniczające teren lokalizacji inwestycji od 1 do 4

Z up. WÓJTA GMINY

mgr Katarzyna Zielińska-Onyszko
 ZASTĘPCA WÓJTA GMINY

STAROSTA LESKI
 GŁÓWNY OŚRODEK DOKUMENTACJI
 GEODEZYJNEJ I KARTOGRAFICZNEJ
 W LESKIM



5466688
 7599339

Z up. WÓJTA GMINY
 mgr Katarzyna Zielińska-Onyszek
 ZASTĘPCA WÓJTA GMINY

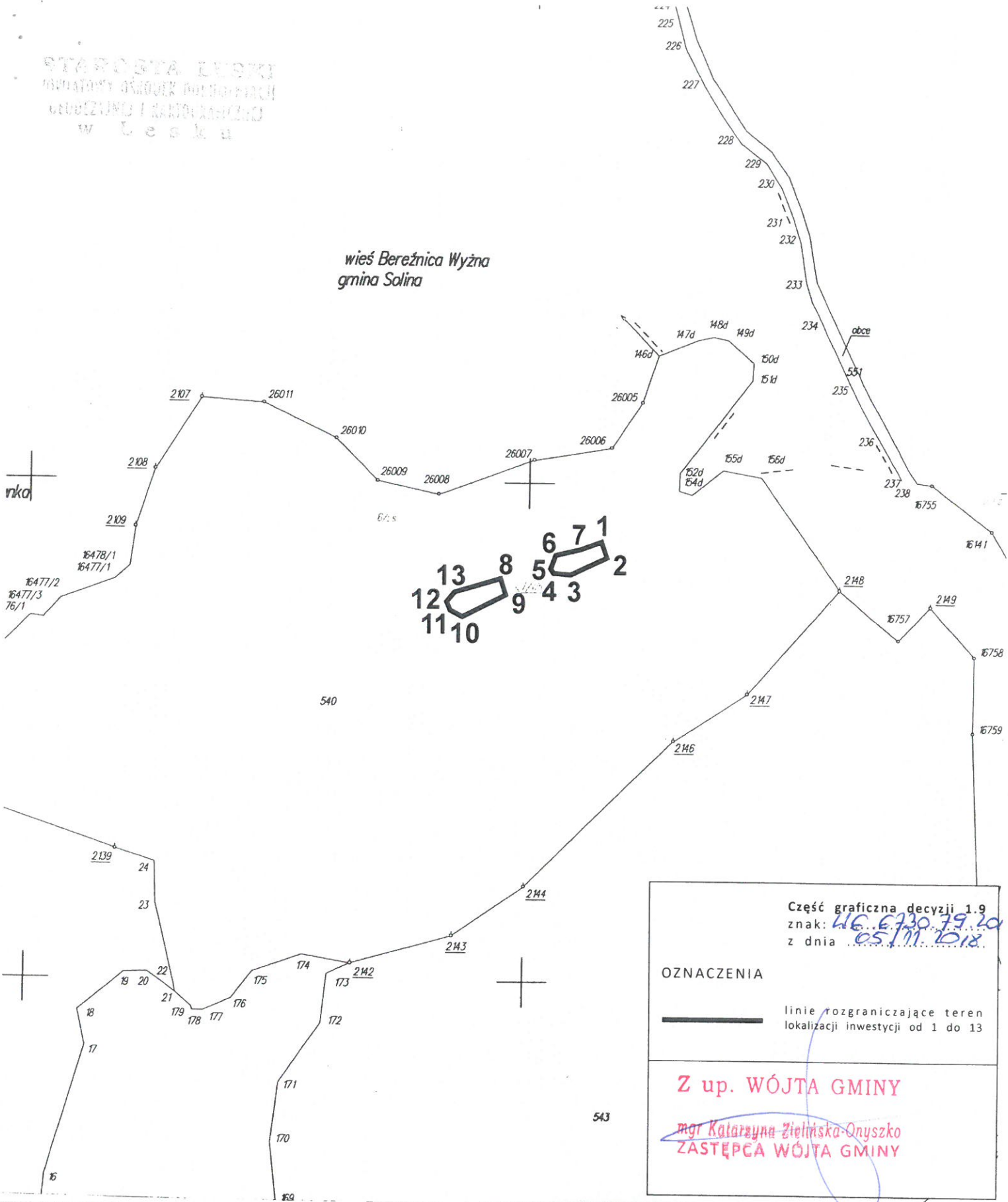
Kopia mapy zasadniczej	
Niniejsza mapa nie może służyć do celów projektowych	
Oznaczenie kancelaryjne:	GN.6642.1.158.2018
Jej jednostka ewidencyjna	182 105 2
Jej nazwa	SOLINA
Jej obręb ewidencyjny	182 105 20006
Jej nazwa	Górzanka
Jej skala mapy:	Skala mapy: 1: 1000
Jej nazwa układu współrzędnych	2000 sfera 7
Jej wysokość	Kronstadt '86

Poswiadcza się zgodność nieniejszej kopii z treścią materiału parafowanego zasobu geodezyjnego i kartograficznego	STAROSTA LESKI
Organ prowadzący parafowany zasób geodezyjny i kartograficzny	STAROSTA LESKI
Nazwa materiału zasobu	mapa zasadnicza
Identyfikator ewidencyjny materiału zasobu	P. 182.1 / 2000.23.1
Data wykonania kopii	23.03.2018
Imię, nazwisko i podpis osoby reprezentującej organ	Z up. STAROSTY mgr Katarzyna Zielińska-Onyszek

Referent w Wydziale Geodezji:
 Katarzyna Zielińska-Onyszek
 Katastru i Nieruchomości

Część graficzna, decyzji 1.8 znak: 46.6139.79.2018 z dnia 05.11.2018	
OZNACZENIA	linia rozgraniczająca teren lokalizacji inwestycji od 1 do 13

wieś Bereźnica Wyżna
 gmina Solina



Część graficzna decyzji 1.9
 znak: 46.6730.79.20
 z dnia 05.11.2018

OZNACZENIA

linie rozgraniczające teren lokalizacji inwestycji od 1 do 13

Z up. WÓJTA GMINY

mgr Katarzyna Zielńska-Onyszko
 ZASTĘPCA WÓJTA GMINY

KOPIA MAPY EWIDENCYJNEJ		
Oznaczenie kancelaryjne:	GN 6642-1 G.N.I. 6642.1.158 2018	
Jednostka ewidencyjna	identyfikator	182.105.2
	nazwa	SOLINA
Obręb ewidencyjny	identyfikator	182.105.2.0006
	nazwa	Górzanka
Arkusze mapy:	Skala mapy: 1:2000 5000	
Nazwa układu współrzędnych	prostokątnych płaskich	2000 strefa 7
	wysokości	Kronsztadt '86

Poświadczam zgodność niniejszej kopii z treścią materiału państwowego zasobu geodezyjnego i kartograficznego	
Organ prowadzący państwowy zasób geodezyjny i kartograficzny	STAROSTA LESKI
Nazwa materiału zasobu	mapa ewidencyjna
Identyfikator ewidencyjny materiału zasobu	P.182.105.2.0006
Data wykonania kopii	2018-03-29
Imię, nazwisko i podpis osoby reprezentującej organ	<i>Katarzyna Zielńska-Onyszko</i>

Referent w Wydziale Geodezji,
 im. Jagiła Murałowska



Część graficzna decyzji 1.10
 znak: 46.6730.79.20
 z dnia 05.11.2018

OZNACZENIA

— linie rozgraniczające teren lokalizacji inwestycji od 1 do 6

Z up. WÓJTA GMINY
mgr Katarzyna Zielińska-Onyszko
ZASTĘPCA WÓJTY GMINY

KOPIA MAPY ZASADNICZEJ Niniejsza mapa nie może służyć do celów projektowych	
Oznaczenie kancelaryjne:	GN.6642.1.158.20.18
Jednostka ewidencyjna	identyfikator: 182 105 2
	nazwa: SOLINA
Obręb ewidencyjny	identyfikator: 182 105 20006
	nazwa: Górzanka
Arkusz mapy:	Skala mapy: 1: 1000
Nazwa układu współrzędnych	prostokątnych płaskich
	wysokości
	2000 strefa 7
	Kronsztadt '86

Poświadczam zgodność niniejszej kopii z treścią materiału państwowego zasobu geodezyjnego i kartograficznego	
Organ prowadzący państwowy zasób geodezyjny i kartograficzny	STAROSTA LESKI
Nazwa materiału zasobu	mapa zasadnicza
Identyfikator ewidencyjny materiału zasobu	P.1821 (2000.2231)
Data wykonania kopii	23.03.2018
Imię, nazwisko i podpis osoby reprezentującej organ	Z up. STAROSTY inż. Jagoda Murawska
	Referent w Wydziale Geodezji

5467172



5466885

KOPIA MAPY ZASADNICZEJ
 Niniejsza mapa nie może służyć do celów projektowych

Oznaczenie kancelaryjne:	GN.6642.1.158.2018	
Jednostka ewidencyjna	identyfikator	182105_2
	nazwa	SOLINA
Obręb ewidencyjny	identyfikator	182105_20006
	nazwa	Górzanka
Arkusz mapy:	Skala mapy: 1: 1000	
Nazwa układu współrzędnych	prostokątnych płaskich	2000 strefa 7
	wysokości	Kronsztadt '86

Poświadczam zgodność niniejszej kopii z treścią materiału państwowego zasobu geodezyjnego i kartograficznego	
Organ prowadzący państwowy zasób geodezyjny i kartograficzny	STAROSTA LESKI
Nazwa materiału zasobu	mapa zasadnicza
Identyfikator ewidencyjny materiału zasobu	P.1821. (2000.223)
Data wykonania kopii	23.03.2018
Imię, nazwisko i podpis osoby reprezentującej organ	Z up. STAROSTY inż. Jagoda Murawska

Z up. STAROSTY
 inż. Jagoda Murawska
 Referent w Wydziale Geodezji,
 Katastru i Nieruchomości

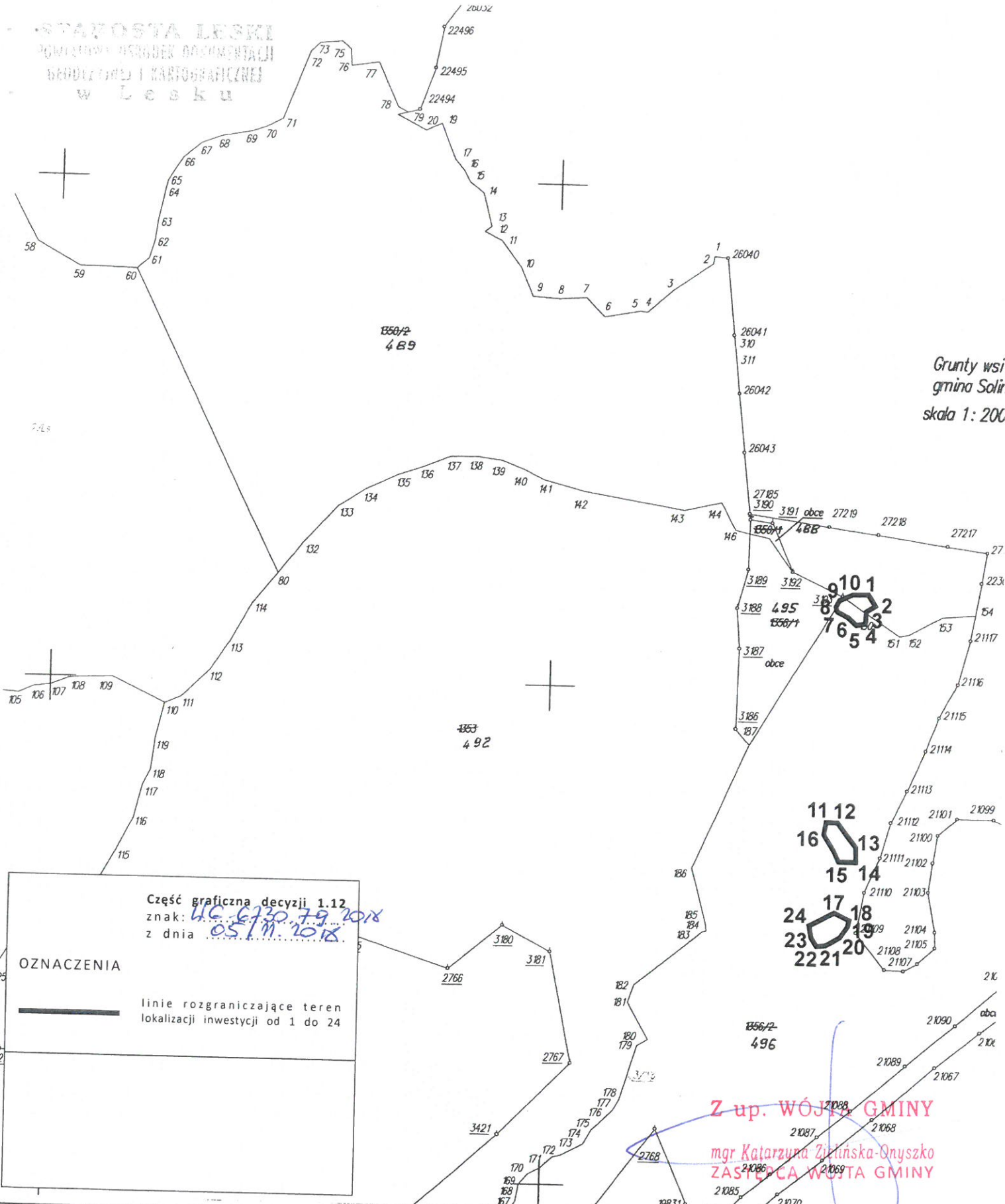
Część graficzna decyzji 1.11
 znak: 46.6730.79.2018
 z dnia 05.11.2018

OZNACZENIA

linie rozgraniczające teren lokalizacji inwestycji od 1 do 7

Z up. WÓJTA GMINY

mgr Katarzyna Zielińska-Onyszko
 ZASTĘPCA WÓJTY GMINY



Grunty wsi
 gmina Soliń
 skala 1:200

Część graficzna decyzji 1.12
 znak: *U.C. 6730.79.2018*
 z dnia *05/11/2018*

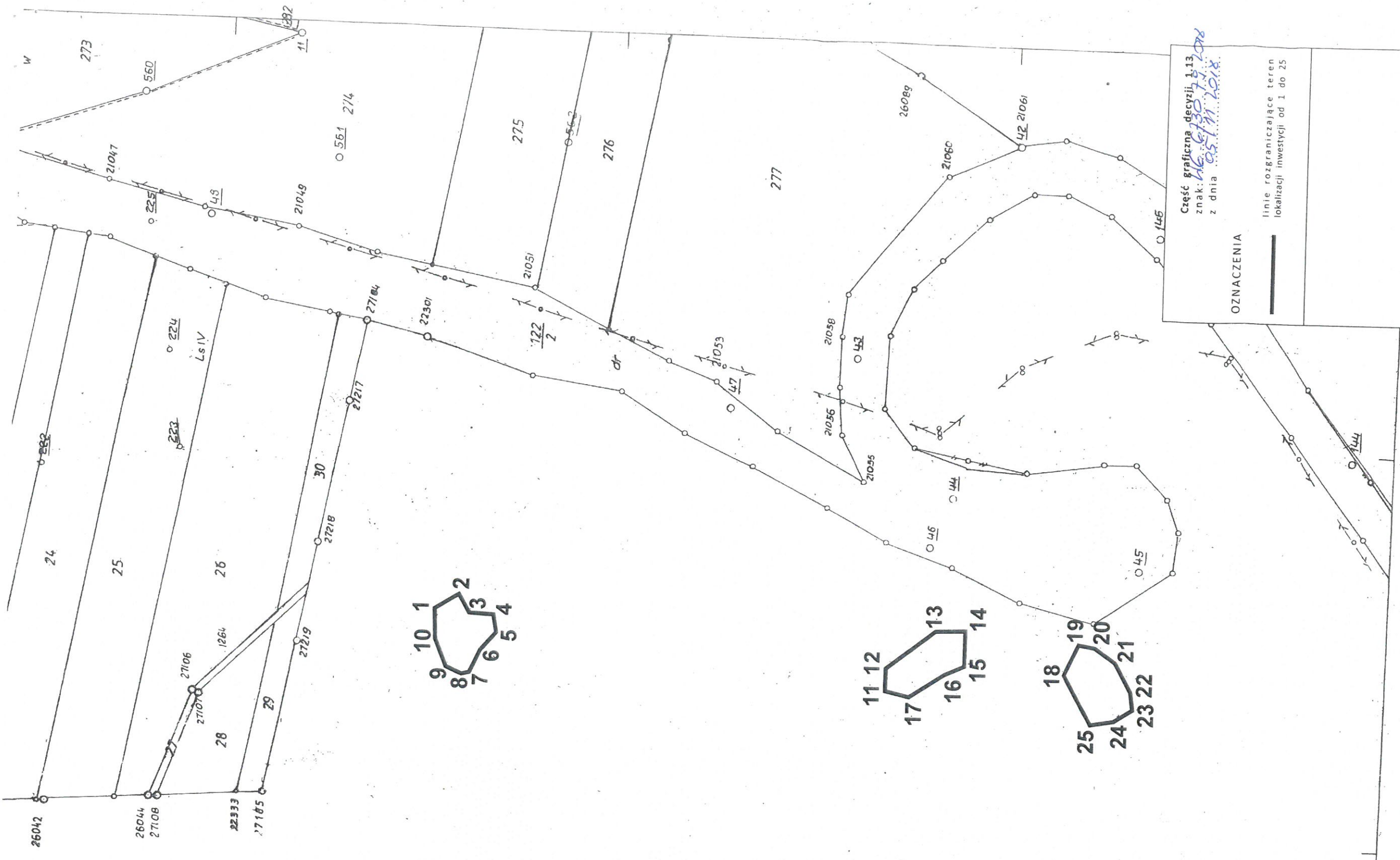
OZNACZENIA

— linie rozgraniczające teren lokalizacji inwestycji od 1 do 24

KOPIA MAPY EWIDENCYJNEJ		
Oznaczenie kancelaryjne:	GN. 1. 6642.1. 158. 2018	
Jednostka ewidencyjna	identyfikator	182105 2
	nazwa	SOLINA
Obręb ewidencyjny	identyfikator	182105 2.0014
	nazwa	<i>Matkonia Rybne</i>
Arkusze mapy:	Skala mapy: <i>1:2000-5000</i>	
Nazwa układu współrzędnych	prostokątnych płaskich	2000 strefa 7
	wysokości	Kronsztadt '86

Poświadczam się zgodność niniejszej kopii z treścią materiału państwowego zasobu geodezyjnego i kartograficznego	
Organ prowadzący państwowy zasób geodezyjny i kartograficzny	STAROSTA LESKI
Nazwa materiału zasobu	mapa ewidencyjna
Identyfikator ewidencyjny materiału zasobu	P.1821.1966.11
Data wykonania kopii	2018-03-29
Imię, nazwisko i podpis osoby reprezentującej organ	<i>Z up. STAROSTY</i>

inż. Jagoda Murawska
 Referent w Wydziale Geodezji



Cześć graficzna decyzji 1.13
znak: *46.6/30.7.9.2018*
z dnia *05.11.2018*

OZNACZENIA

linie rozgraniczające teren lokalizacji inwestycji od 1 do 25

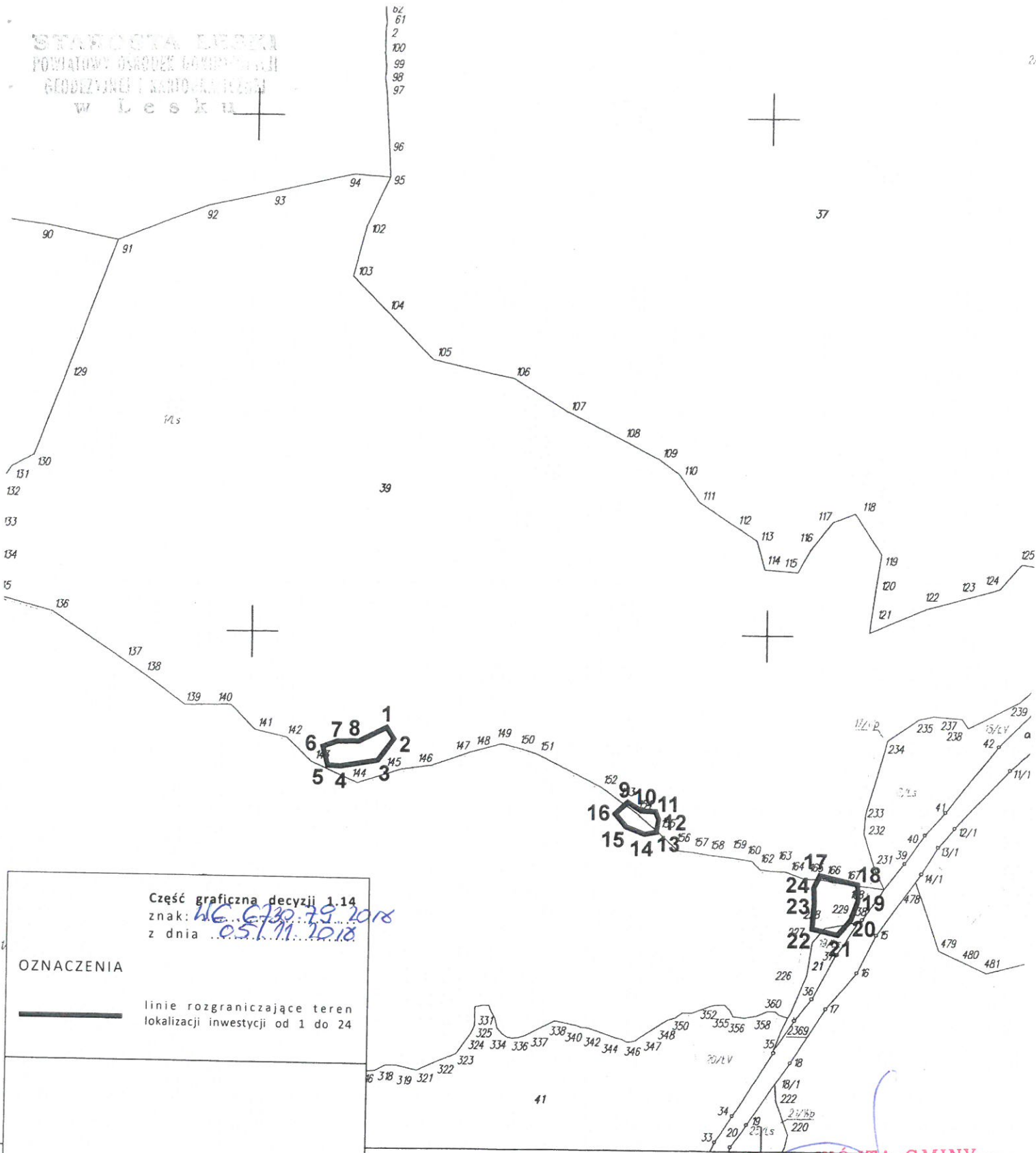
KOPIA MAPY EWIDENCYJNEJ

Oznaczenie kancelaryjne:	<i>090042</i> GN.I.6643.1.158.2019
Jednostka ewidencyjna	182105 2
Obręb ewidencyjny	SOLINA
Arkusze mapy:	182105 2.00.14
Nazwa układu współrzędnych	Rybnie
wysokości	Skala mapy: 1:2000
	2000 strona 7
	Kronstadt 86

Z up. WÓJTA GMINY
mgr Katarzyna Zosińska-Orzyńska
ZASTĘPCA WÓJTA GMINY

Posiadać się zgodność, niniejszej kopii z treścią materiału parafianego zasobu geodezyjnego i kartograficznego	STAROSTA LESKI
Organ prowadzący parafianowy zasob geodezyjny i kartograficzny	mapa ewidencyjna
Nazwa materiału zasobu	P.1821.1966.11
Identyfikator ewidencyjny materiału zasobu	2000u-03-SZAROSTY
Data wykonania kopii	<i>05.11.2018</i>
imię, nazwisko i podpis osoby reprezentującej organ	<i>Murawska</i>

Referent w Wydziale Geodezji,
Katastru i Nieruchomości



Część graficzna decyzji 1.14
 znak: *WG. 6130.25.1018*
 z dnia *05.11.2018*

OZNACZENIA

linie rozgraniczające teren
 lokalizacji inwestycji od 1 do 24

II GRUNTÓW

KOPIA MAPY EWIDENCYJNEJ

Oznaczenie kancelaryjne:		<i>GN. 6642.1</i> <i>GN. 1.6642.1.158.2018</i>
Jednostka ewidencyjna	identyfikator	<i>182.105.2</i>
	nazwa	<i>SOLINA</i>
Obręb ewidencyjny	identyfikator	<i>182.105.2.0021</i>
	nazwa	<i>Wola Garszewska</i>
Arkusze mapy:		<i>Skala mapy: 1:2000-5000</i>
Nazwa układu współrzędnych	prostokątnych płaskich	<i>2000 strefa 7</i>
	wysokości	<i>Kronsztadt '86</i>

Poświadczam zgodność niniejszej kopii z treścią materiału państwowego zasobu geodezyjnego i kartograficznego

Organ prowadzący państwowy zasób geodezyjny i kartograficzny	STAROSTA LESKI
Nazwa materiału zasobu	mapa ewidencyjna
Identyfikator ewidencyjny materiału zasobu	<i>P. 1821.1962.3</i>
Data wykonania kopii	<i>2018-03-29</i>
Imię, nazwisko i podpis osoby reprezentującej organ	<i>Katarzyna Zielinska-Onyszko</i>

Z up. WÓJTA GMINY
 mgr Katarzyna Zielinska-Onyszko
 ZASTĘPCA WÓJTA GMINY

Referent w Wydziale Geodezji
Katarzyna Zielinska-Onyszko



5464574

KOPIA MAPY ZASADNICZEJ		
Niniejsza mapa nie może służyć do celów projektowych		
Oznaczenie kancelaryjne:	GN.6642.1.158.2018	
Jednostka ewidencyjna	identyfikator	182105_2
	nazwa	SOLINA
Obręb ewidencyjny	identyfikator	182105_20005
	nazwa	Bukowiac Wola Czarnańska
Arkusze mapy:	Skala mapy: 1:1000	
Nazwa układu współrzędnych	prostokątnych płaskich	2000 strefa 7
	wysokości	Kronsztadt '86

Poświadczam zgodność niniejszej kopii z treścią materiału państwowego zasobu geodezyjnego i kartograficznego	
Organ prowadzący państwowy zasób geodezyjny i kartograficzny	STAROSTA LESKI
Nazwa materiału zasobu	mapa zasadnicza
Identyfikator ewidencyjny materiału zasobu	P.1821. [2003.240]
Data wykonania kopii	23.03.2018
Imię, nazwisko i podpis osoby reprezentującej organ	Z up. STAROSTY Hulajska

Z up. STAROSTY
Hulajska
inż. Jagoda Murawska
Referent w Wydziale Geodezji,
Katastru i Nieruchomości

Część graficzna decyzji 1.15
znak: *HC.61.10.79.2018*
z dnia *05.11.2018*

OZNACZENIA

— linie rozgraniczające teren lokalizacji inwestycji od 1 do 9

Z up. WÓJTA GMINY
mgr Katarzyna Zielińska-Onyszek
ZASTĘPCA WÓJTA GMINY

KUPIA MAPY EWIDENCYJNEJ

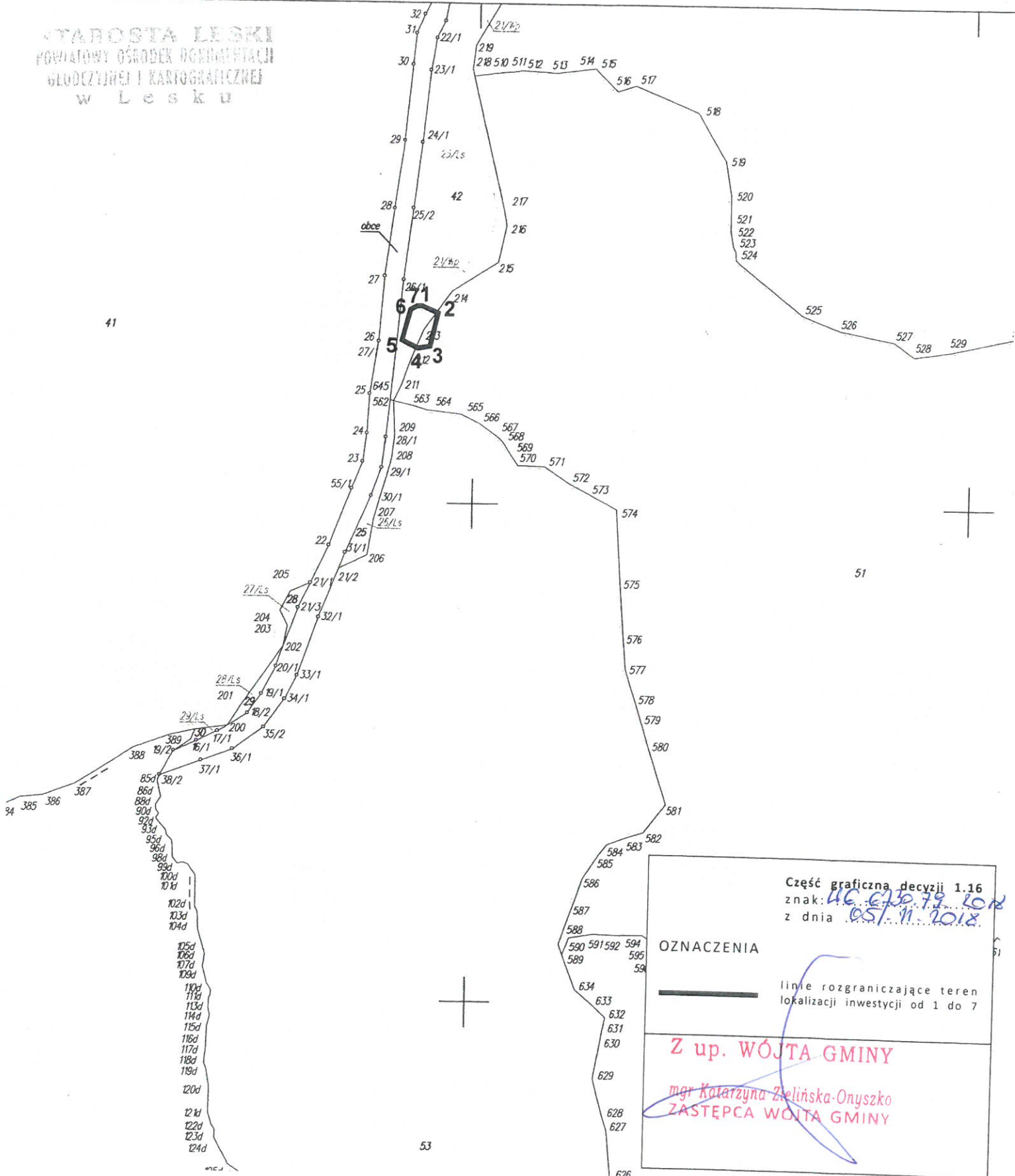
Oznaczenie kancelaryjne:		GN 66421 GN.1.6642.1.158.2018
Jednostka ewidencyjna	identyfikator	182105 2
	nazwa	SOLINA
Obręb ewidencyjny	identyfikator	182105 2.0021
	nazwa	Wola Gorzansta
Arkusze mapy:		Skala mapy: 1:2000 5000
Nazwa układu współrzędnych	prostokątnych płaskich	2000 strefa 7
	wysokości	Kronsztadt '86

z treści materiału państwowego zasobu geodezyjnego i kartograficznego

Organ prowadzący państwowy zasób geodezyjny i kartograficzny	STAROSTA LESKI
Nazwa materiału zasobu	mapa ewidencyjna
Identyfikator ewidencyjny materiału zasobu	P.1821.1962.8
Data wykonania kopii	2018-03-29
Imię, nazwisko i podpis osoby reprezentującej organ	Z up. STAROSTY

Kurawskie
Inż. Jagoda Murawska
Referent w Wydziale Geodezji
Katastru i Nieruchomości

STAROSTA LESKI
POWIATOWY OŚRODEK DOKUMENTACJI
GEODEZYJNEJ I KARTOGRAFICZNEJ
w Lesku



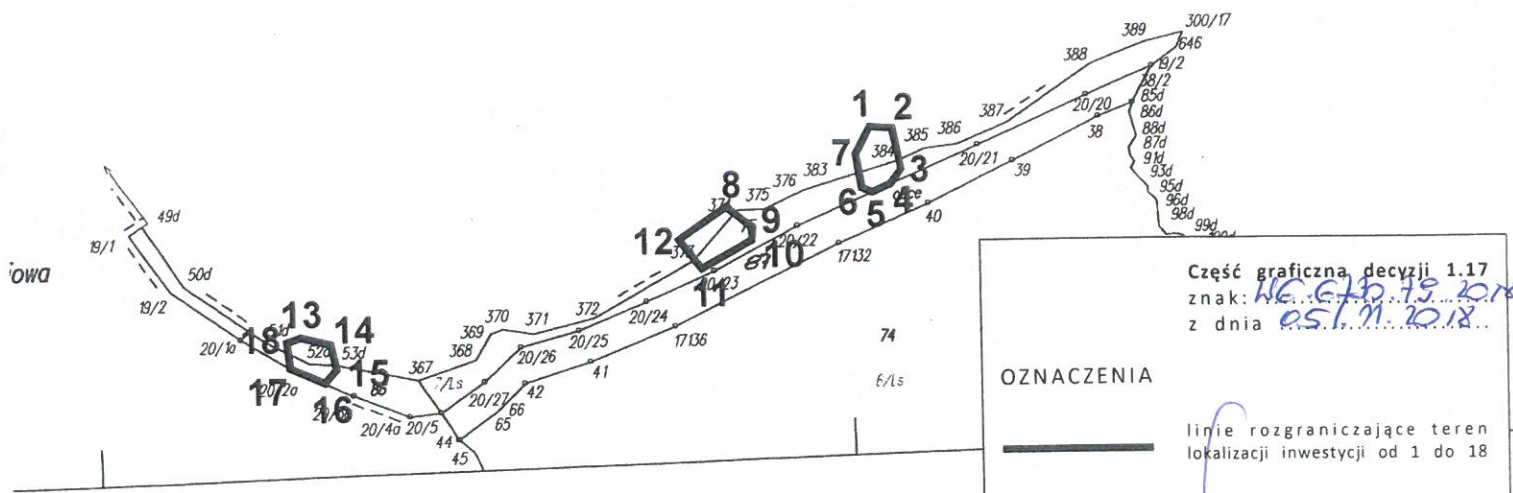
Część graficzna decyzji 1.16
znak: *46.630.79.1018*
z dnia *05.11.2018*

OZNACZENIA

— linie rozgraniczające teren lokalizacji inwestycji od 1 do 7

Z up. WÓJTA GMINY
mgr Katarzyna Zielińska-Onyszko
ZASTĘPCA WÓJTA GMINY

wieś Wola Górzeńska
 gmina Solina

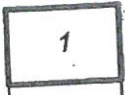


Część graficzna decyzji 1.17
 znak: WG.610.79.2018
 z dnia 05.11.2018

OZNACZENIA
 ——— linie rozgraniczające teren
 lokalizacji inwestycji od 1 do 18

Z up. WÓJTA GMINY
 mgr Katarzyna Zielińska-Onyszko
 ZASTĘPCA WÓJTA GMINY

WITÓW



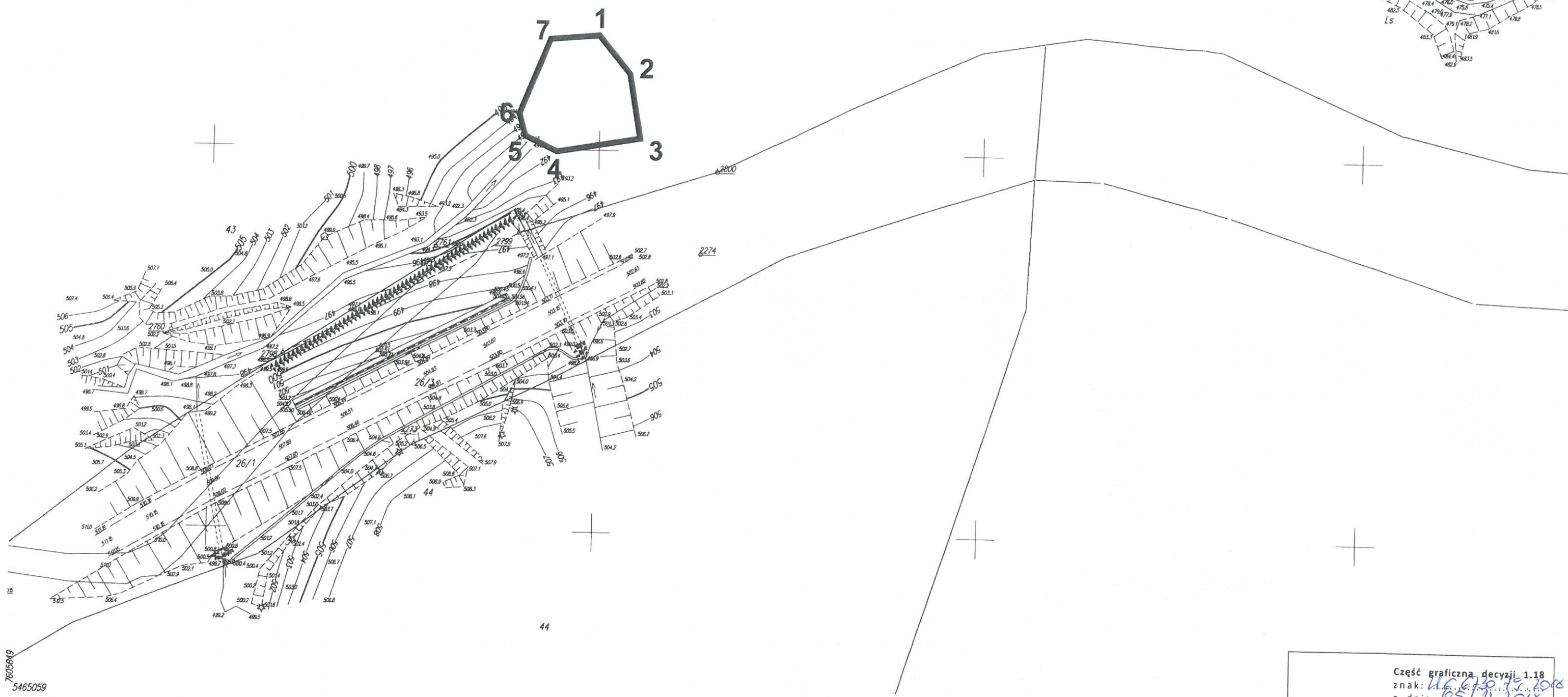
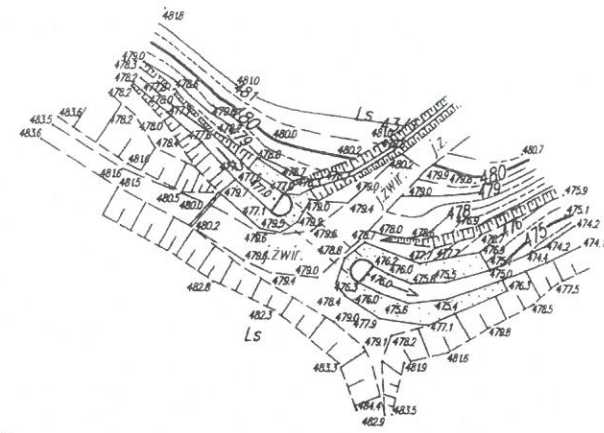
KOPIA MAPY EWIDENCYJNEJ

Oznaczenie kancelaryjne:		GN 6642-1 GN I 6642.1. 158.2018
Jednostka ewidencyjna	identyfikator	182105 2
	nazwa	SOLINA
Obręb ewidencyjny	identyfikator	182105 20019
	nazwa	Wystawa
Arkusz mapy:	Skala mapy: 1:2000 5000	
Nazwa układu współrzędnych	prostokątnych płaskich	2000 strefa 7
	wysokości	Kronsztadt '86

Poświadczam zgodność nieniejszej kopii z treścią materiału państwowego zasobu geodezyjnego i kartograficznego

Organ prowadzący państwowy zasób geodezyjny i kartograficzny	STAROSTA LESKI
Nazwa materiału zasobu	mapa ewidencyjna
Identyfikator ewidencyjny materiału zasobu	P.1821.1961.11
Data wykonania kopii	2018-03-29
Imię, nazwisko i podpis osoby reprezentującej organ	Z up. STAROSTY Murawska

Inż. Jagoda Murawska
 Referent w Wydziale Geodezji
 Katedra i Zakład Geodezji



KOPIA MAPY ZASADNICZEJ		
Niniejsza mapa nie może służyć do celów projektowych		
Oznaczenie kancelaryjne:	GN.6642.1.158.20.18	
Jednostka ewidencyjna	identyfikator	182.105.2
	nazwa	SQLINA
Obręb ewidencyjny	identyfikator	182.105.200.15
	nazwa	Sakowczyk
Arkusz mapy:	Skala mapy: 1: 1000	
Nazwa układu współrzędnych	prostokątnych płaskich	2000 strefa 7
	wysokości	Kronsztadt '86

Poświadczam zgodność niniejszej kopii z treścią materiału państwowego zasobu geodezyjnego i kartograficznego	
Organ prowadzący państwowy zasób geodezyjny i kartograficzny	STAROSTA LESKI
Nazwa materiału zasobu	mapa zasadnicza
Identyfikator ewidencyjny materiału zasobu	P.1821.1.J
Data wykonania kopii	28.03.2018
Imię, nazwisko i podpis osoby reprezentującej organ	Z up. STAROSTY

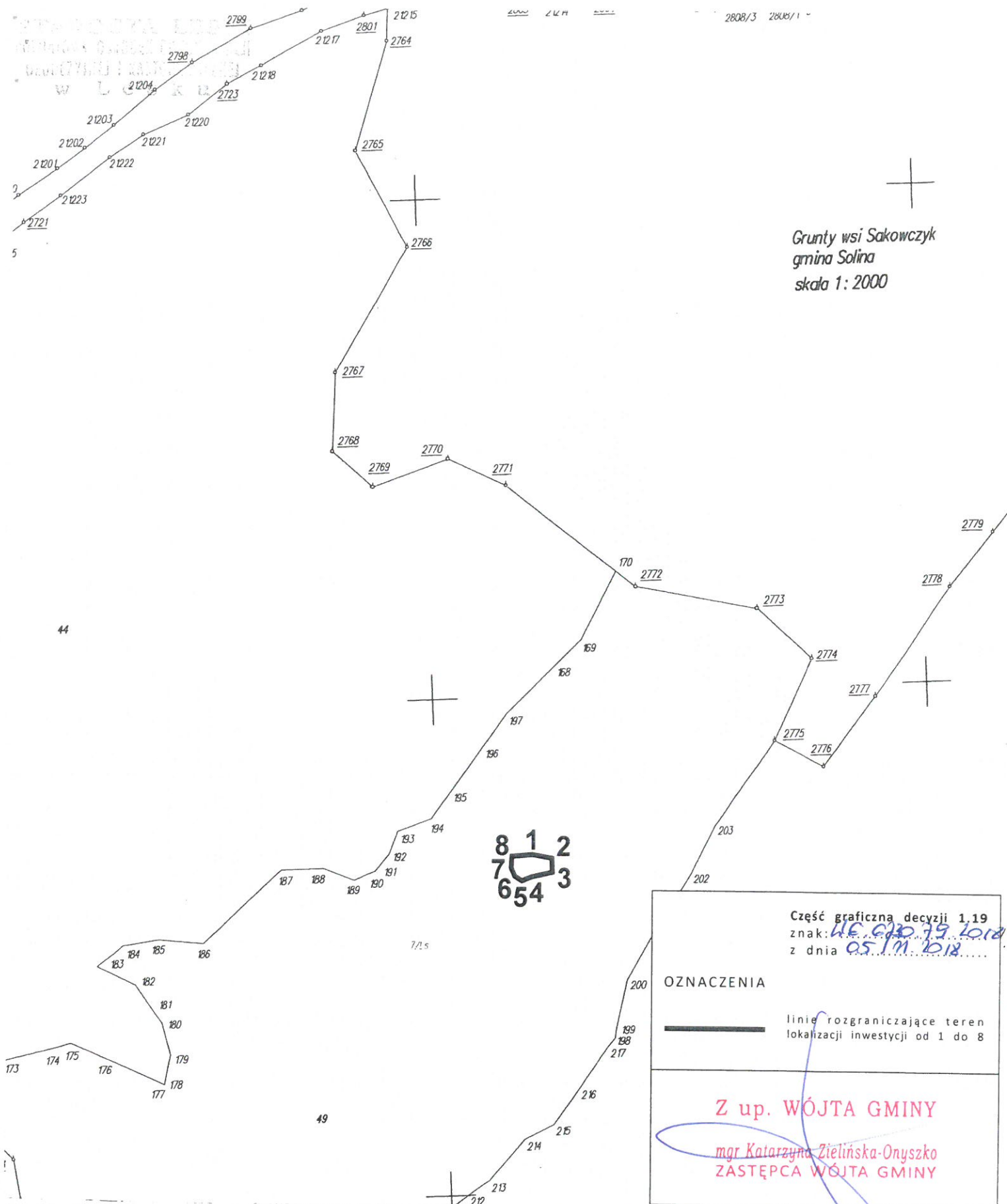
inż. Jagoda Murawska
 Referent w Wydziale Geodezji,
 Katastru i Nieruchomości

Część graficzna decyzji 1.18
 znak: 116.679.75.1048
 z dnia 05.11.2018

OZNACZENIA

— linie rozgraniczające teren lokalizacji inwestycji od 1 do 7

Z up. WÓJTA GMINY
 mgr Katarzyna Zielińska-Onyszko
 ZASTĘPCA WÓJTA GMINY



Grunty wsi Sakowczyk
gmina Solina
skala 1: 2000

Część graficzna decyzji 1.19
znak: HC.010.19.1018
z dnia 05.11.2018

OZNACZENIA

— linie rozgraniczające teren lokalizacji inwestycji od 1 do 8

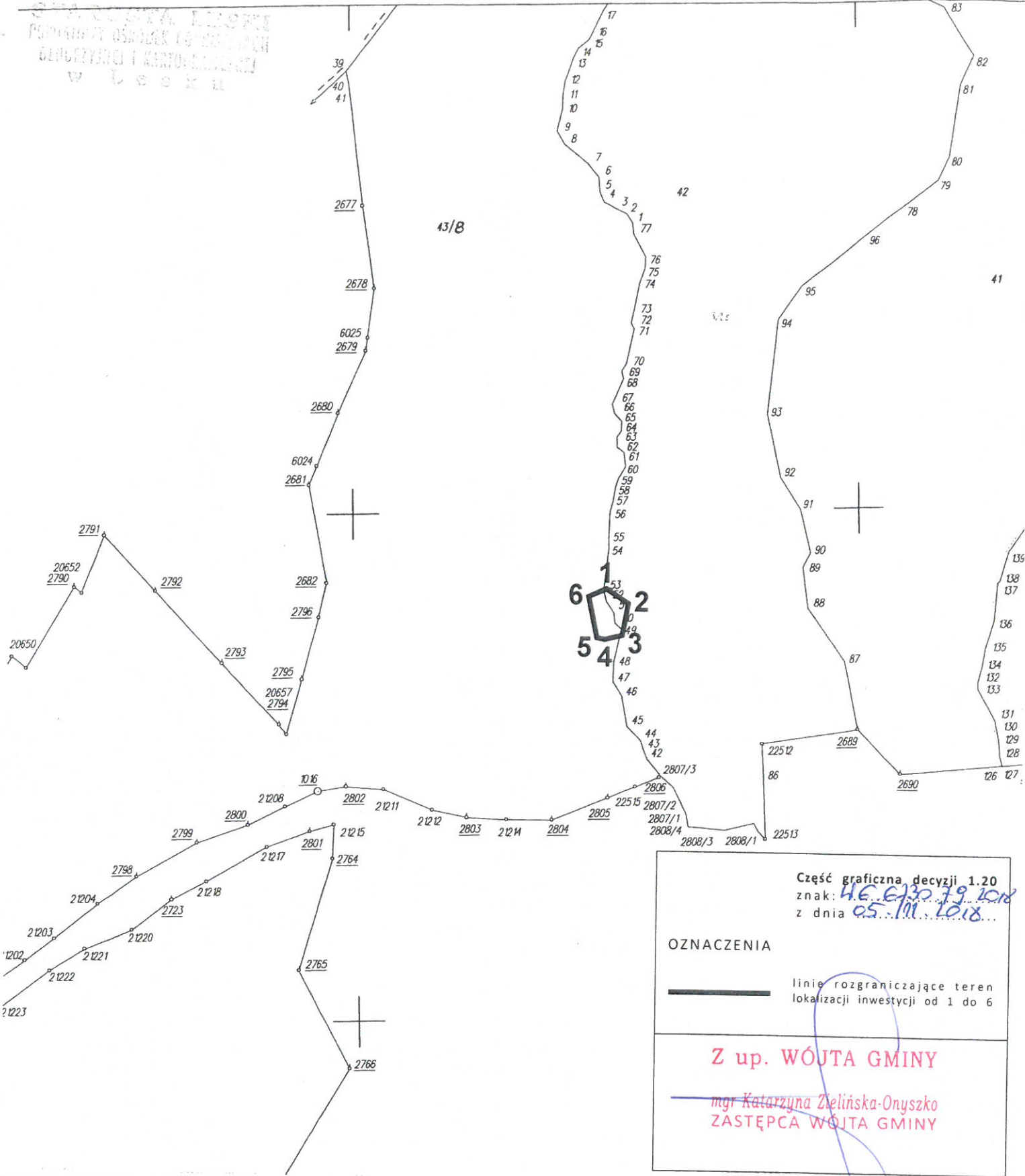
Z up. WÓJTA GMINY
mgr Katarzyna Zielińska-Onyszko
ZASTĘPCA WÓJTA GMINY

KOPIA MAPY EWIDENCYJNEJ		
Oznaczenie kancelaryjne:	GN 6642.1 GN 1.6642.1.158.2018	
Jednostka ewidencyjna	identyfikator	182105 2
	nazwa	SOLINA
Obręb ewidencyjny	identyfikator	182105 2.0015
	nazwa	Sakowczyk
Arkusz mapy:	Skala mapy: 1: 2000 5000	
Nazwa układu współrzędnych	prostokątnych płaskich	2000 streła 7
	wysokości	Kronstadt '86

Poświadczam zgodność niniejszej kopii z treścią materiału państwowego zasobu geodezyjnego i kartograficznego	
Organ prowadzący państwowy zasób geodezyjny i kartograficzny	STAROSTA LESKI
Nazwa materiału zasobu	mapa ewidencyjna
Identyfikator ewidencyjny materiału zasobu	P.1821.1962.10
Data wykonania kopii	2018-03-29
Imię, nazwisko i podpis osoby reprezentującej organ	Z up. STAROSTY Kularski

inż. Jagoda Murawska
Referat Wzrostu i Rozwoju

STAROSTA LESKI
 PODWYDZIAŁ OŚRODKÓW GEODEZYJNYCH
 GEODEZYJNO I KARTOGRAFICZNY
 W LESKU



Część graficzna decyzji 1.20
 znak: 46.6130.19.1018
 z dnia 05.11.2018...

OZNACZENIA
 ——— linie rozgraniczające teren lokalizacji inwestycji od 1 do 6

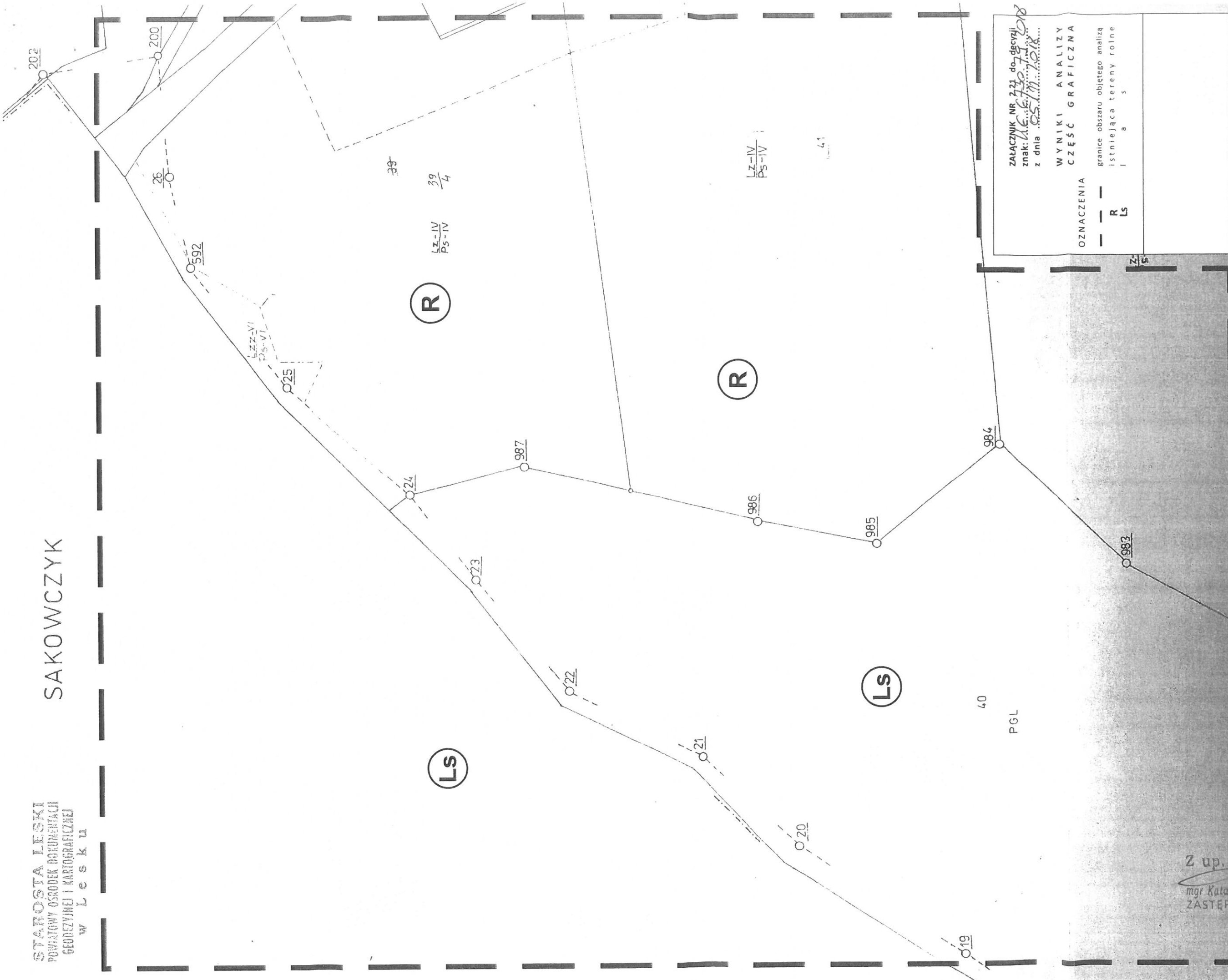
Z up. WÓJTA GMINY

mgr Katarzyna Zielińska-Onyszko
 ZASTĘPCA WÓJTA GMINY

KOPIA MAPY EWIDENCYJNEJ		
Oznaczenie kancelaryjne:		GN 66421 GN. 1. 6642. 1. 158. 1018
Jednostka ewidencyjna	identyfikator	182105_2
	nazwa	SOLINA
Obręb ewidencyjny	identyfikator	182105_2_0015
	nazwa	Sakoncałyk
Arkusz mapy:		Skala mapy: 1:2000 5000
Nazwa układu współrzędnych	prostokątnych płaskich	2000 strefa 7
	wysokości	Kronstadt '86

Poświadczam zgodność niniejszej kopii z treścią materiału państwowego zasobu geodezyjnego i kartograficznego	
Organ prowadzący państwowy zasób geodezyjny i kartograficzny	STAROSTA LESKI
Nazwa materiału zasobu	mapa ewidencyjna
Identyfikator ewidencyjny materiału zasobu	P.1821.1962.10
Data wykonania kopii	2018-03-29
Imię, nazwisko i podpis osoby reprezentującej organ	<u>mgr Katarzyna Zielińska-Onyszko</u>

inż. Jagoda Murawska
 Referent w Wydziale Geodezji



ZALĄCZNIK NR 221 do decyzji
 znak: ME.6730.75.08
 z dnia 05/11/2018

WYNIKI ANALIZY
 CZĘŚĆ GRAFICZNA

OZNACZENIA
 --- granice obszaru objętego analizą
 R istniejąca tereny rolne
 LS

KOPIA MAPY EWIDENCYJNEJ

Oznaczenie kancelaryjne:	5100421 GN.L.0042.1.038.8218
Jednostka ewidencyjna	182105_2
Obwód ewidencyjny	SOLINA
Arkusz mapy:	182105 2.0013 Rajskie
Nazwa układu współrzędnych	Skala mapy: 1:2000
wysokości	2000 sfera 7
	Krańcówka '86

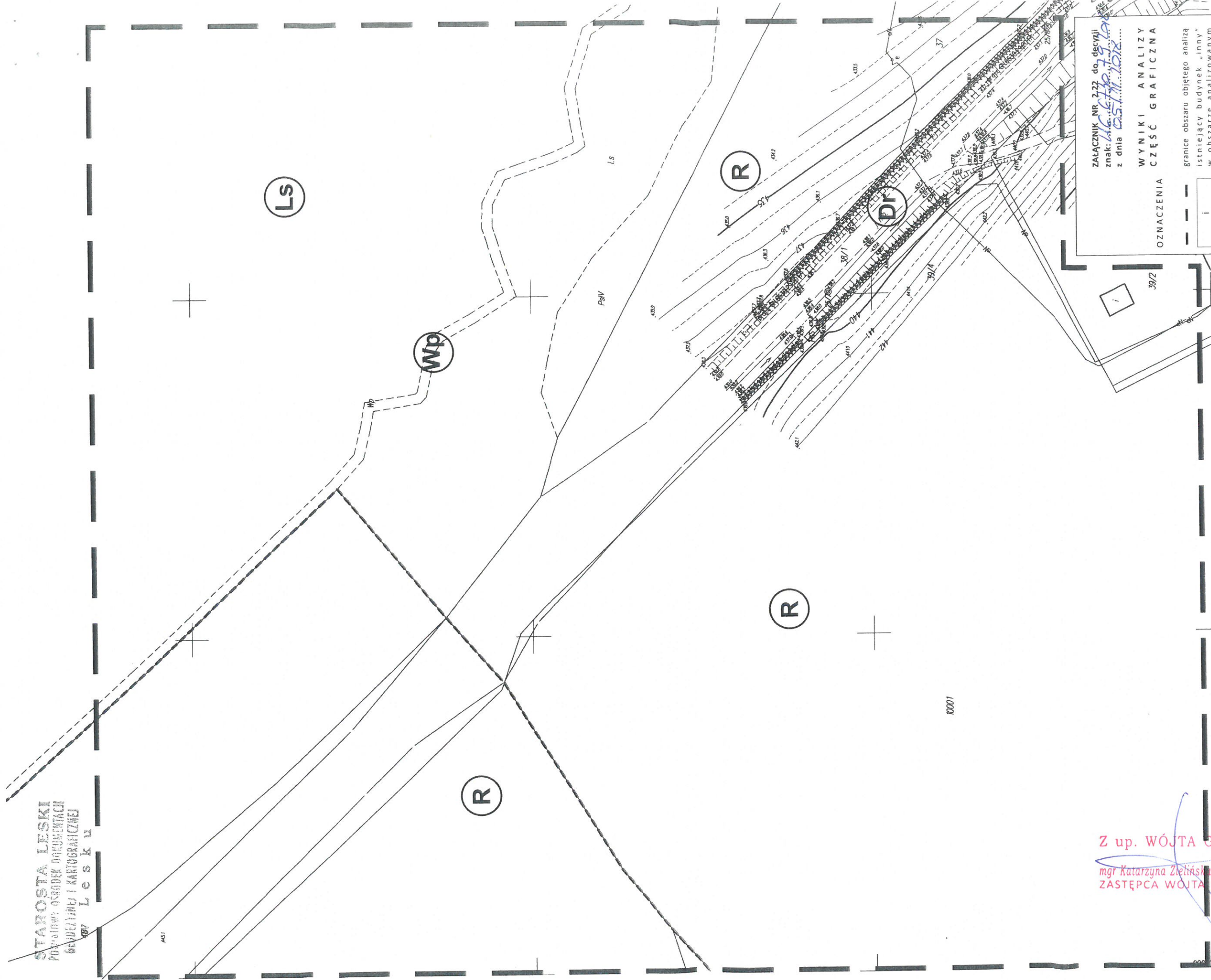
Podpiszono się zgodność nieniejszej kopii
 z treścią materiału parsiwowego zasobu
 geodezyjnego i kartograficznego

Organ prowadzący
 parsiwowy zasob
 geodezyjny i kartograficzny
 Nazwa materiału zasobu
 Identyfikator ewidencyjny
 materiału zasobu
 Data wykonania kopii
 Inne, nazwisko i podpis
 osoby reprezentującej organ

STAROSTA LESKI
 mapa ewidencyjna
 P.18211982.1
 2018-03-29
 Z up. STAROSTY
 inż. Jagoda Murawska

Z up. WOJTA GMINY
 mgr Katarzyna Zielinska-Onyszko
 ZASTĘPCA WOJTY GMINY

STAROSTA LESKI
 POWIATOWY OŚRODEK DOKUMENTACJI
 GEODEZYJNEJ I KARTOGRAFICZNEJ
 487 Lesku



ZALĄCZNIK NR 222 do decyzji
 znak: *146/2018/11/1A*
 z dnia *05.11.2018*

**WYNIKI ANALIZY
 CZĘŚĆ GRAFICZNA**

OZNACZENIA

- granice obszaru objętego analizą
- istniejący budynek „inny” w obszarze analizowanym
- istniejąca droga publiczna
- istniejąca tereny rolne
- istniejący teren wód płynących
- teren wysokich skarp

Dr
 R
 Wp
 Ls

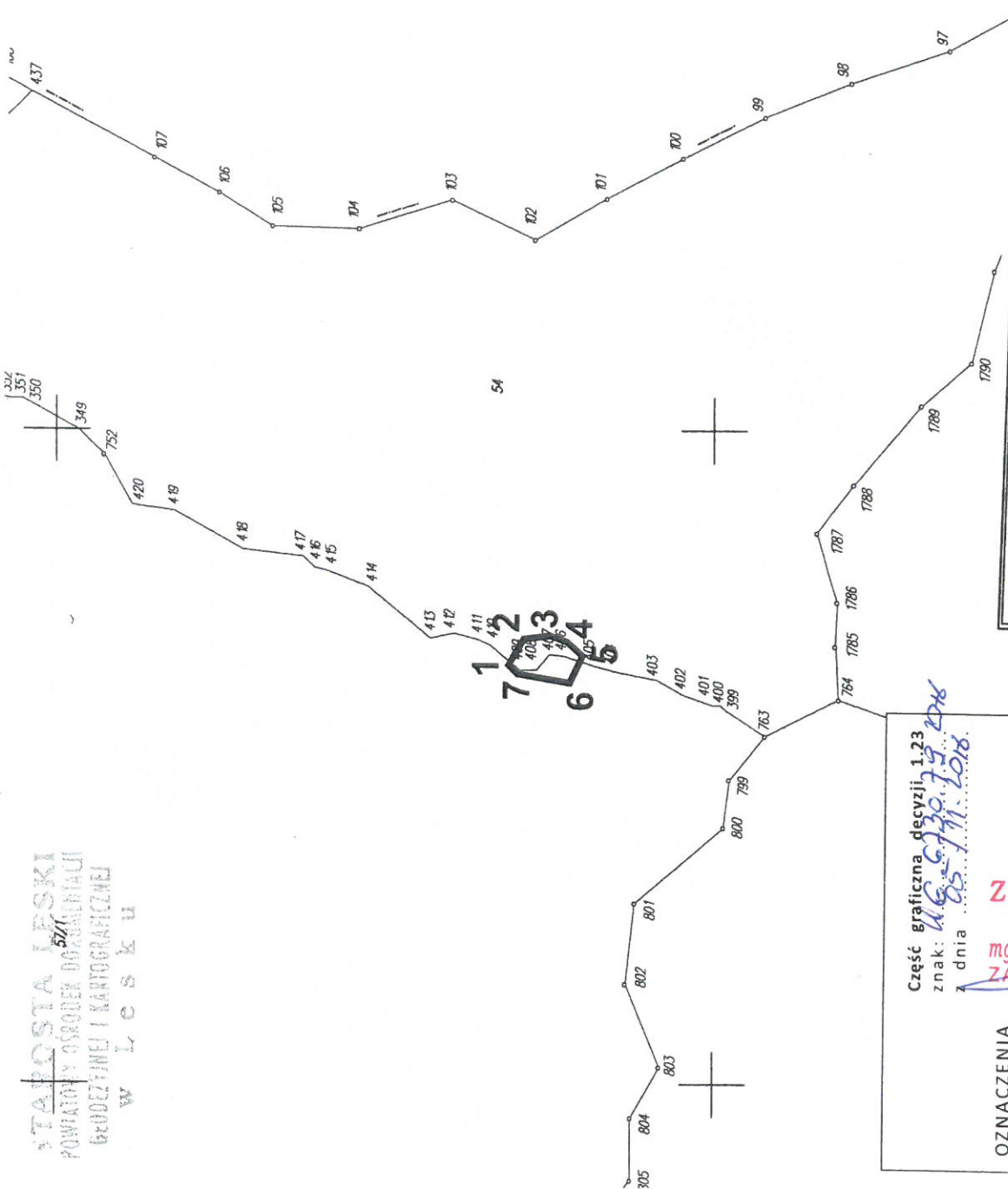
KOPIA MAPY ZASADNICZEJ Niniejsza mapa nie może służyć do celów projektowych		GN 6642.1.58.20.18
Oznaczenie kancelaryjne:	identyfikator	182.105.2
Jechoska ewidencyjna	nazwa	SOLINA
Obręb ewidencyjny	identyfikator	182.105.20013
Arkusz mapy:	nazwa	Rajskie
Nazwa układu współrzędnych	prostokątnych płaskich	2000 sfera 7
	wysokości:	Kronsztadt '86

Organ prowadzący parsiwowy zasób geodezyjny i kartograficzny	STAROSTA LESKI
Nazwa materiału zasobu	mapa zasadnicza
Identyfikator ewidencyjny materiału zasobu	P. 1821.1.1
Data wykonania kopii	28.03.2018
Imię, nazwisko i podpis osoby reprezentującej organ	<i>Włodzisław Murawski</i>

Z UP STAROSTY
Włodzisław Murawski
 inż. Jagoda Murawska
 Referent w Wydziale Geodezji
 Katastru i Nieruchomości

Z up. WÓJTA GMINY
 mgr Katarzyna Zlezińska-Onyska
 ZASTĘPCA WÓJTY GMINY

wieś Tworytne
 gmina Czarna
 powiat bieszczadzki



OZNACZENIA

— granicę planowaną

— granicę istniejącą

— granicę inwestycyjną

— granicę inwestycyjną od 1 do 7

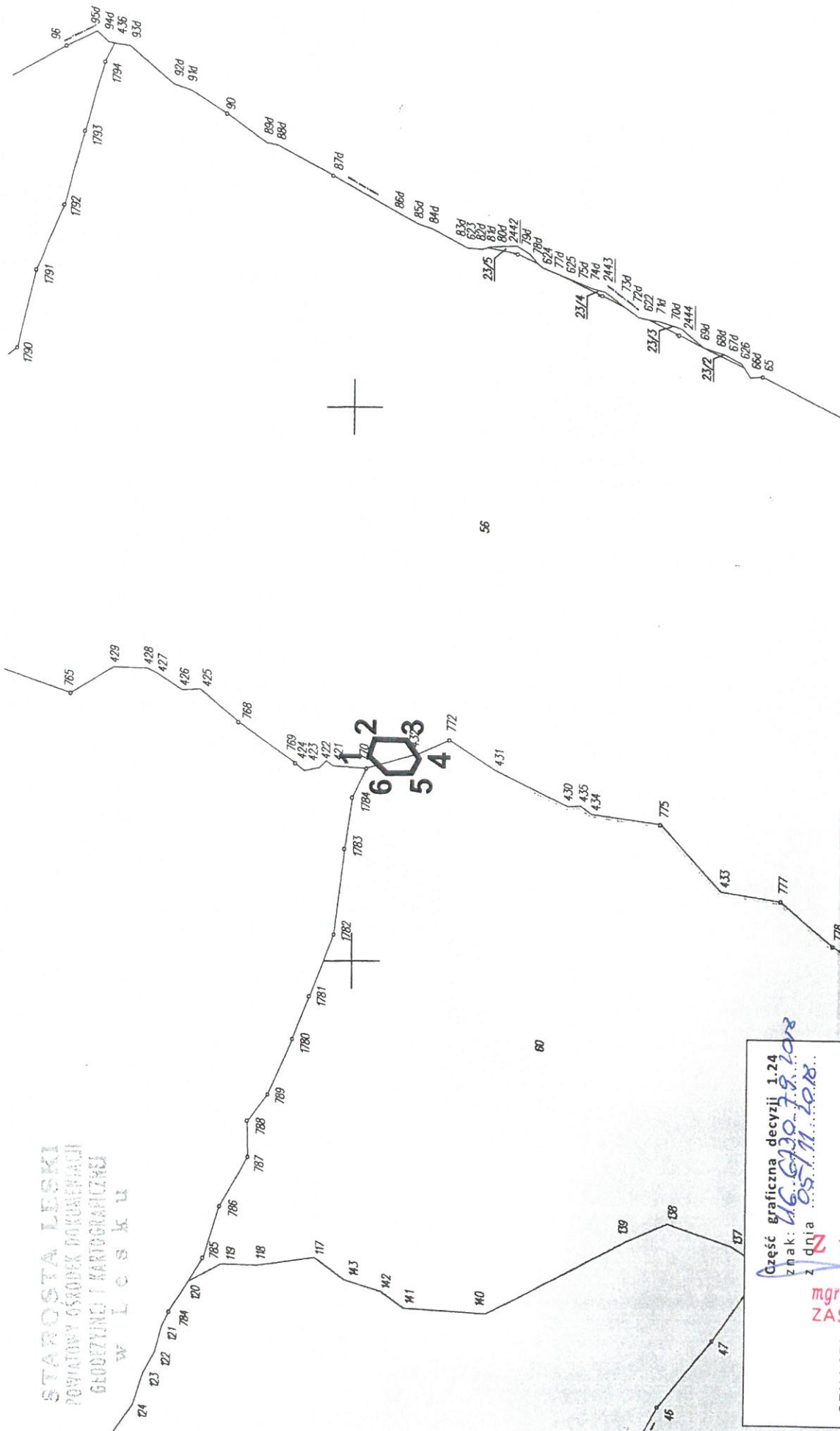
Część graficzna decyzji 1.23
 znak: 46.9.30.73.DK
 dnia 05.11.2018.

Z up. WÓJTA GMINY
 mgr Katarzyna Zielińska-Onyszko
 ZASTĘPCA WÓJTA GMINY

Kopia mapy ewidencyjnej	
Oznaczenie kancelaryjne:	GN09421 GNLL6642.1.158.2018
Jednostka ewidencyjna	182105 2
Obwód ewidencyjny	SOLINA
Arkusze mapy:	182105 2. 0014
Nazwa układu współrzędnych	Siudełane
prostokątnych płaskich	Skala mapy: 1:2000-5000
wysokości	2000 strefa 7
	Kronsztaht '86

Posiada się zgodność nieniejszej kopii z treścią materiału państwowego zasobu geodezyjnego i kartograficznego	STAROSTA LESKI
Organ prowadzący państwowy zasób geodezyjny i kartograficzny	mapa ewidencyjna
Nazwa materiału zasobu	P.1821 1963 3
Identyfikator ewidencyjny materiału zasobu	2018-03-29
Data wykonania kopii	Z up. WÓJTA GMINY
Imię, nazwisko i podpis osoby reprezentującej organ	inż. Jacek Murawski

STAROSTA LESKI
POWIATOWY OŚRODEK DOKUMENTACJI
GEODEZYJNEJ I KARTOGRAFICZNEJ
W L E S K U



OZNACZENIA

Grzeń graficzna decyzji 1.24
znak: 46.6930.79.1018
z dnia 05.11.2018

Z up. WÓJTA GMINY
mgr Katarzyna Zielińska-Onyszko
ZATĘPCZA WÓJTA GMINY

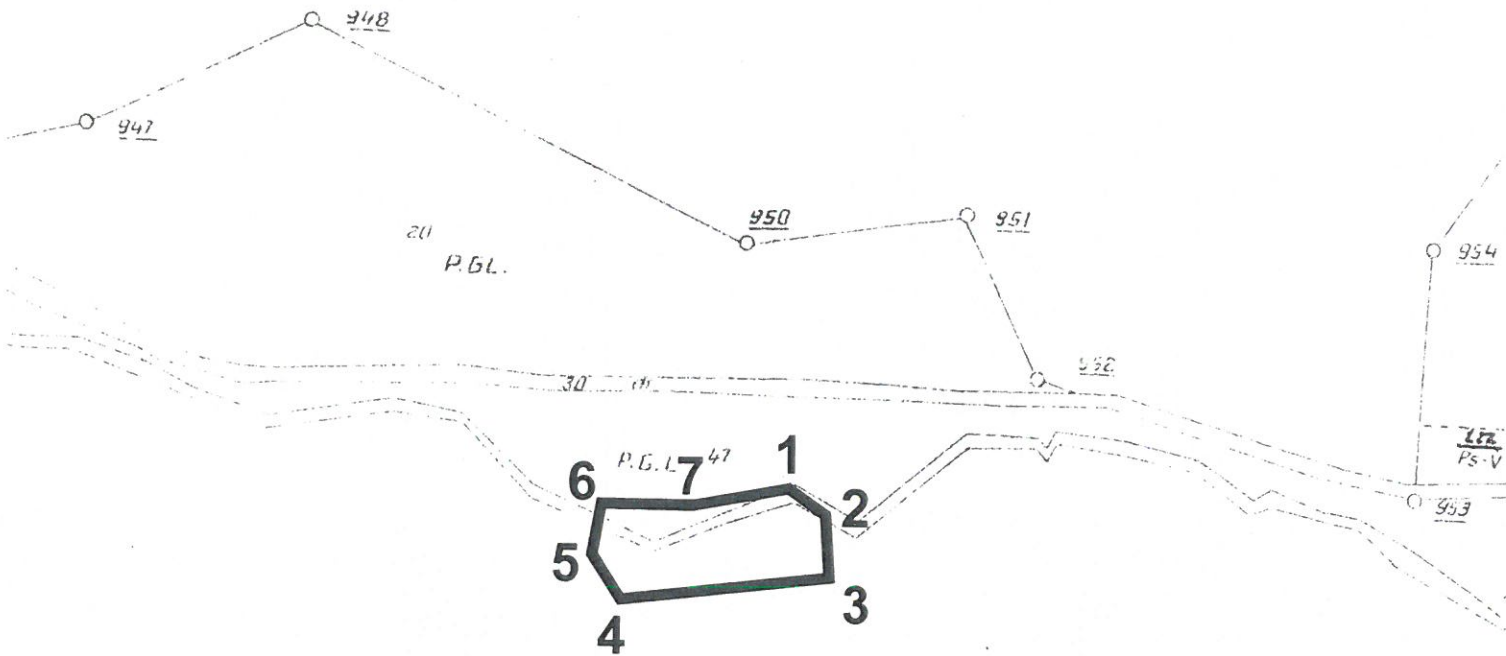
KOPIA MAPY EWIDENCYJNEJ	
Oznaczenie kancelaryjne:	GA6642-1 GN I. 6.6.42.1.158.2018
Jednostka ewidencyjna	182105 2
Obręb ewidencyjny	SOLINA
Arkusze mapy:	182105 2. OD 17
Nazwa układu współrzędnych	Stulskie
wysokości	Skala mapy: 1:2000-5000
	2000 strefa 7
	Kronstadt 186

Organ prowadzący państwowy zasób geodezyjny i kartograficzny	STAROSTA LESKI
Nazwa materiału zasobu	mapa ewidencyjna
Identyfikator ewidencyjny materiału zasobu	P.1821.196.3.5
Data wykonania kopii	2018-03-29
Imię, nazwisko i podpis osoby reprezentującej organ	Z up. STAROSTY NUTANSKI

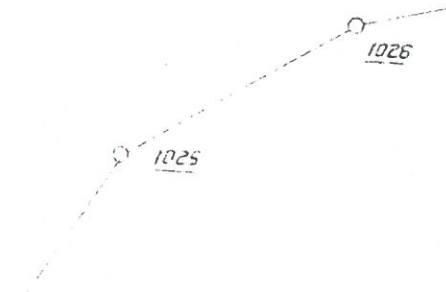
inż. Jagoda Murawska
Referent w Wydziale Geodezji

STAROSTA LESKI
 POWIATOWY OŚRODEK DOKUMENTACJI
 GEODEZYJNEJ I KARTOGRAFICZNEJ
 w Lesku

3
 P.G.L.



P.b.L.



Część graficzna decyzji 1.25
 znak: 46.G.330.79.2018
 z dnia 05/11/2018

OZNACZENIA

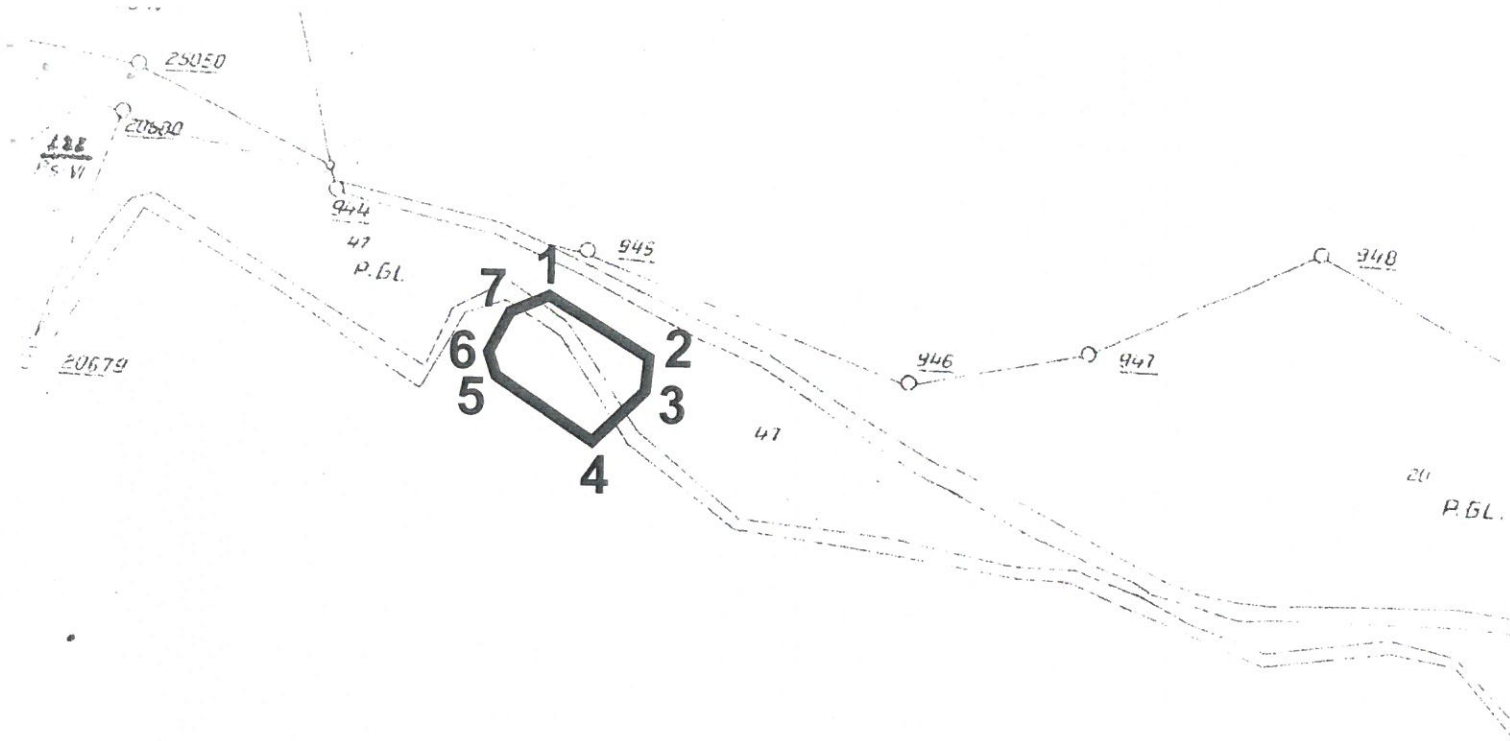
— linie rozgraniczające teren lokalizacji inwestycji od 1 do 7

Z up. WÓJTA GMINY
 mgr Katarzyna Zielińska-Onyszko
 ZASTĘPCA WÓJTA GMINY

KOPIA MAPY EWIDENCYJNEJ		
Oznaczenie kancelaryjne:	6466421 GN: 1.6642.1.158.2018	
Jednostka ewidencyjna	identyfikator	182.105.2
	nazwa	SOLINA
Obręb ewidencyjny	identyfikator	182.105.2.001F
	nazwa	Studenne
Arkusze mapy:	Skala mapy: 1:2000	
Nazwa układu współrzędnych	prostokątnych płaskich	2000 strefa 7
	wysokości	Kronsztadt '86

Poświadczam zgodność niniejszej kopii z treścią materiału państwowego zasobu geodezyjnego i kartograficznego	
Organ prowadzący państwowy zasób geodezyjny i kartograficzny	STAROSTA LESKI
Nazwa materiału zasobu	mapa ewidencyjna
Identyfikator ewidencyjny materiału zasobu	P.1821.1965.3
Data wykonania kopii	2018-03-28
Imię, nazwisko i podpis osoby reprezentującej organ	inż. Jagoda Murawska

Referent w Wydziale Geodezji,
 Katastru i Nieruchomości



STAROSTA LESKI
 POWIATOWY OŚRODEK DOKUMENTACJI
 GEODEZYJNEJ I KARTOGRAFICZNEJ
 w Lesku

Część graficzna decyzji 1.26
 znak: WG.0730.79.2018
 z dnia 05.11.2018

OZNACZENIA

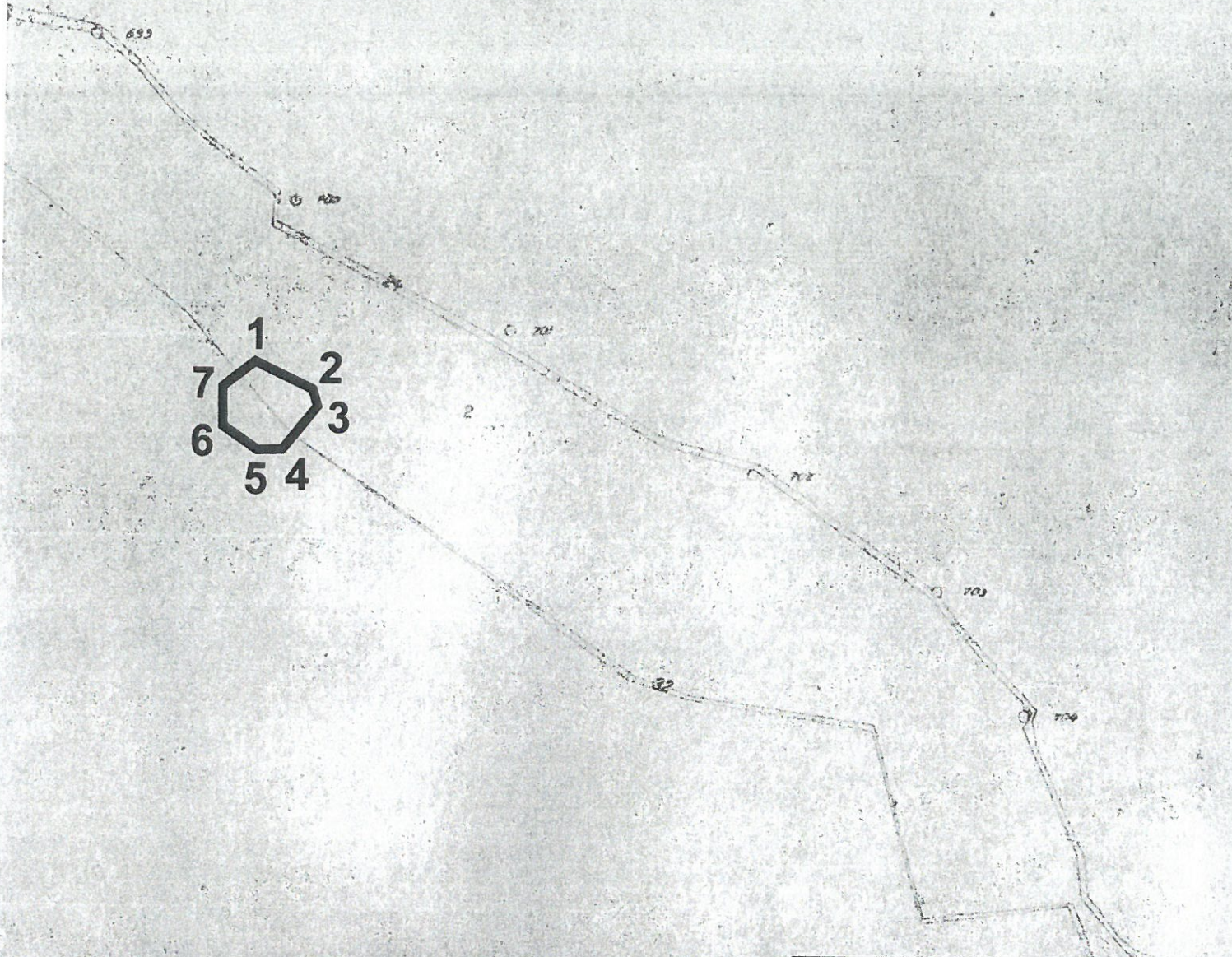
———— linie rozgraniczające teren lokalizacji inwestycji od 1 do 7

Z up. WÓJTA GMINY
mgr Katarzyna Zielińska-Onyszko
ZASTĘPCA WÓJTA GMINY

KOPIA MAPY EWIDENCYJNEJ		
Oznaczenie kancelaryjne:		GN.6642.1 GN.1.6642.1.158.2018
Jednostka ewidencyjna	identyfikator	182105 2
	nazwa	SOLINA
Obręb ewidencyjny	identyfikator	182105 2.0017
	nazwa	Studenne
Arkusz mapy:		Skala mapy: 1:2000
Nazwa układu współrzędnych	prostokątnych płaskich	2000 strefa 7
	wysokości	Kronsztadt '86

Poświadczam zgodność niniejszej kopii z treścią materiału państwowego zasobu geodezyjnego i kartograficznego	
Organ prowadzący państwowy zasób geodezyjny i kartograficzny	STAROSTA LESKI
Nazwa materiału zasobu	mapa ewidencyjna
Identyfikator ewidencyjny materiału zasobu	P.18211963.3
Data wykonania kopii	2018-03-29
Imię, nazwisko i podpis osoby reprezentującej organ	Z up. STAROSTY Murawski

inż. Jagoda Murawska
 Referent w Wydziale Geodezji,
 Katastru i Nieruchomości



Część graficzna decyzji 1.27
 znak: LE.6730.79.2018
 z dnia 05.11.2018

OZNACZENIA

— linie rozgraniczające teren lokalizacji inwestycji od 1 do 7

Z up. WÓJTA GMINY

mgr Katarzyna Zielińska-Onyszko
 ZASTĘPCA WÓJTA GMINY

KOPIA MAPY EWIDENCYJNEJ

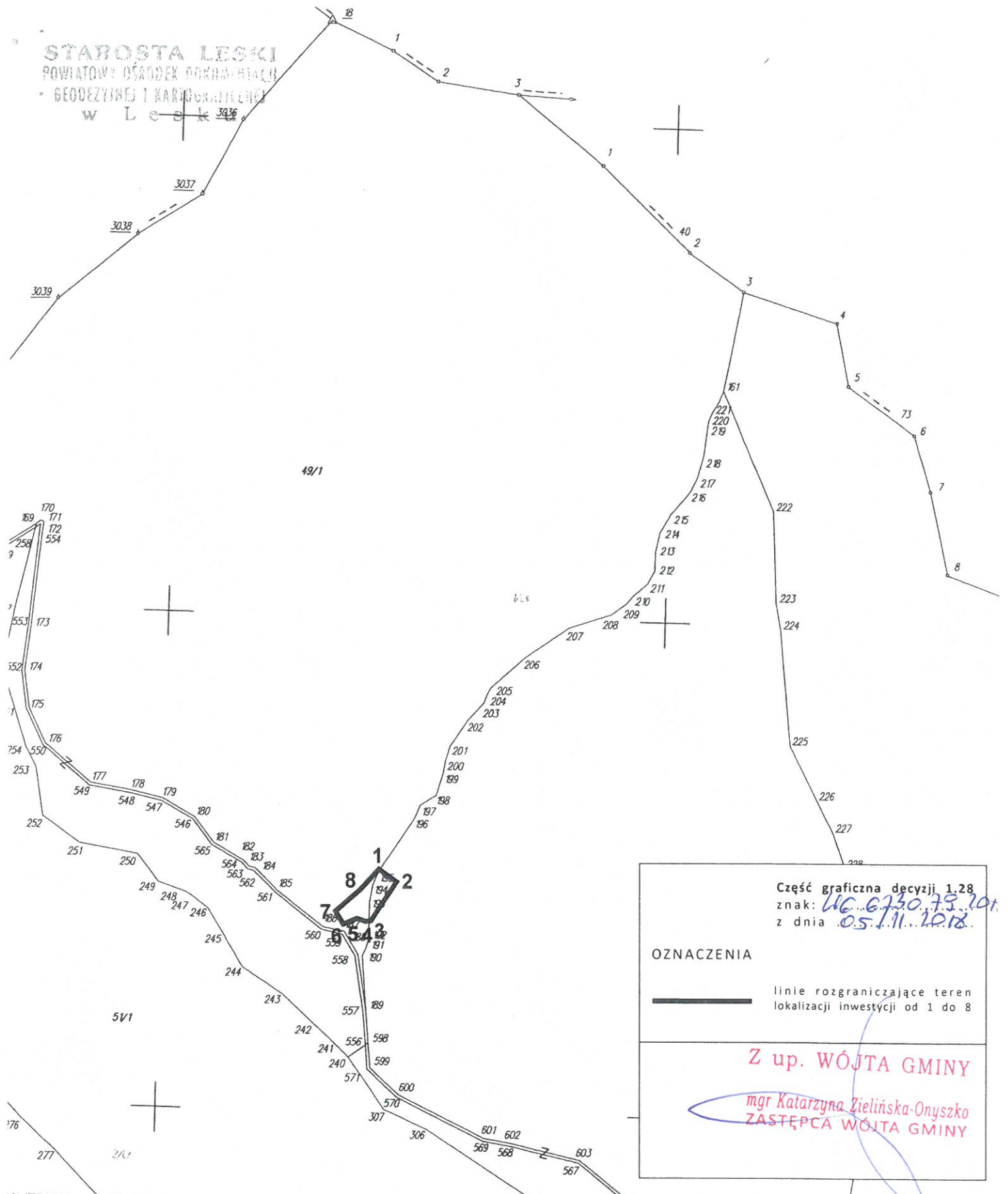
Oznaczenie kancelaryjne:	GN66421 GN.16642.1.158.2018	
Jednostka ewidencyjna	identyfikator	182105_2
	nazwa	SOLINA
Obręb ewidencyjny	identyfikator	182105_2_0017
	nazwa	Studenne
Arkusz mapy:	Skala mapy: 1:2000	
Nazwa układu współrzędnych	prostokątnych płaskich	2000 strefa 7
	wysokości	Kronsztadt '86

Poświadczam się zgodność nieniejszej kopii z treścią materiału państwowego zasobu geodezyjnego i kartograficznego

Organ prowadzący państwowy zasób geodezyjny i kartograficzny	STAROSTA LESKI
Nazwa materiału zasobu	mapa ewidencyjna
identyfikator ewidencyjny materiału zasobu	P.1821.1963_3
Data wykonania kopii	2018-03-29
Imię, nazwisko i podpis osoby reprezentującej organ	Z up. STAROSTY Murawski


inż. Jagoda Murawska
 Referent w Wydziale Geodezji

STAROSTA LESKI
 POWIATOWY OŚRODEK POMIARÓW
 - GEODEZYJNY I KARTOGRAFICZNY
 w Lesku



Część graficzna decyzji 1.28
 znak: WG.6730.75.201
 z dnia 05.11.2018

OZNACZENIA
 linie rozgraniczające teren lokalizacji inwestycji od 1 do 8

Z up. WÓJTA GMINY

ZASTĘPCA WÓJTA GMINY

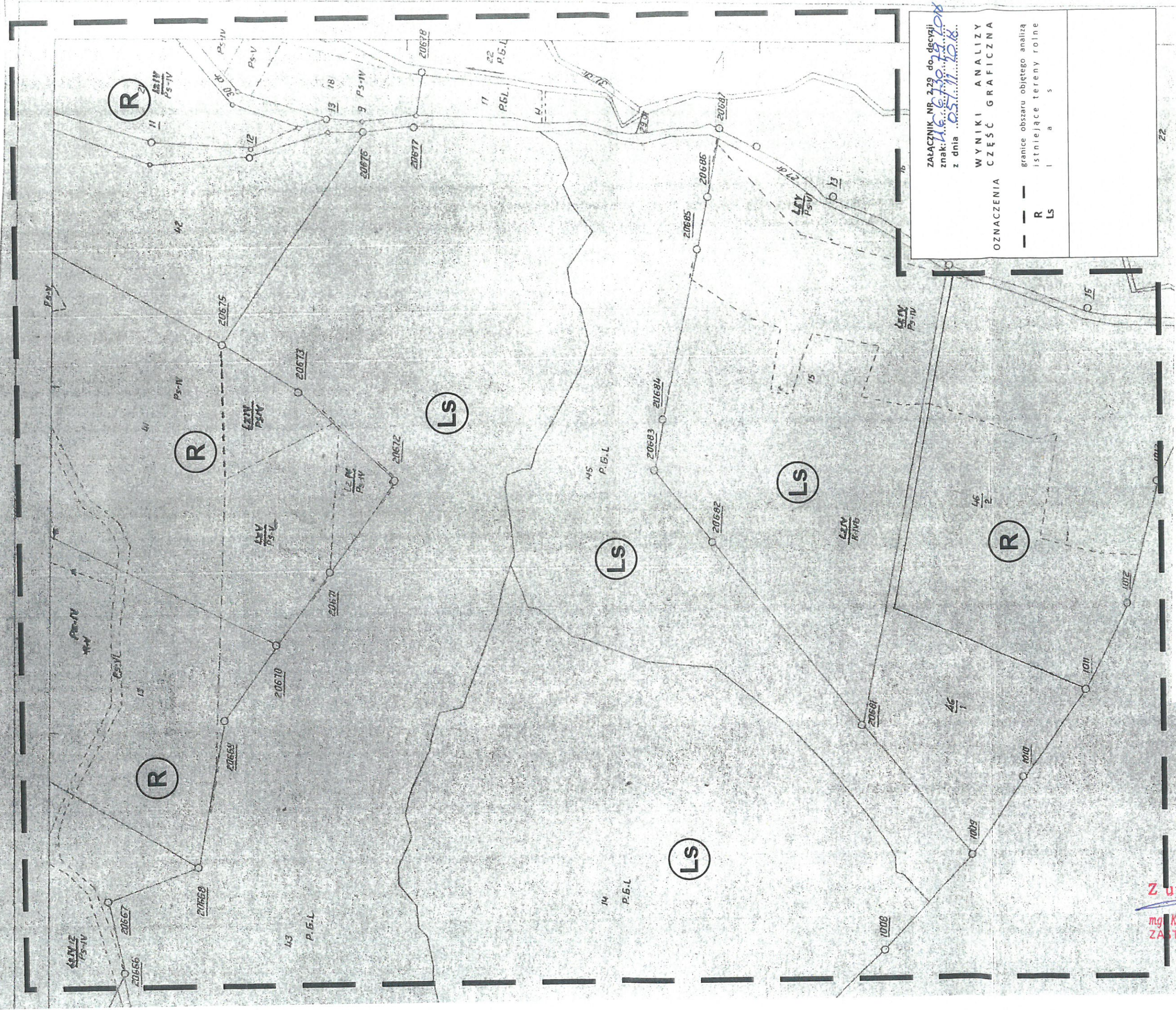
KOPIA MAPY EWIDENCYJNEJ

Oznaczenie kancelaryjne:		<u>GN.6642.1</u> <u>GN.1.6642.1.158.2018</u>
Jednostka ewidencyjna	identyfikator	182.105.2
	nazwa	SOLINA
Obręb ewidencyjny	identyfikator	182.105.2.001F
	nazwa	Studenne
Arkusz mapy:	Skala mapy: 1:2000-5000	
Nazwa układu współrzędnych	prostokątnych płaskich	2000 strefa 7
	wysokości	Kronsztadt '86

Poświadczą się zgodność nieniejszej kopii z treścią materiału państwowego zasobu geodezyjnego i kartograficznego	
Organ prowadzący państwowy zasób geodezyjny i kartograficzny	STAROSTA LESKI
Nazwa materiału zasobu	mapa ewidencyjna
Identyfikator ewidencyjny materiału zasobu	P.182.1963.3
Data wykonania kopii	<u>2018-08-28</u>
Imię, nazwisko i podpis osoby reprezentującej organ	<u>Murawska</u> inż. Jagoda Murawska

Referent w Wydziale Geodezji, Katastru i Nieruchomości

STAROSTA LESKI
 POWIATOWY OŚRODEK DOKUMENTALNI
 GEODEZYJNEJ I KARTOGRAFICZNEJ
 w. L e s k i u



ZALĄCZNIK NR 229 do decyzji
 znak: A.6.6.30.13.01.01
 z dnia 05.11.2018.

WYNIKI ANALIZY
 CZĘŚĆ GRAFICZNA

OZNACZENIA

--- granice obszaru objętego analizą
 --- istniejące tereny rolne

R
 LS

1 a 5

Kopia mapy ewidencyjnej	
Oznaczenie kancelaryjne:	6100421 CaL.1.6618.1.158.2018
Jednostka ewidencyjna	182105 2
Obrob ewidencyjny	SOLINA
Arkusz mapy:	182105 2 00 1F
Nazwa układu współrzędnych	Studzienne
	Skala mapy: 1:2000
	2000 strofa 7
	Kronstadt '86

Z up. WÓJTA GMINY
 mg Katarzyna Zielińska-Oryszko
 ZA TĘPCĄ WÓJTY GMINY

Poswiadcza się zgodność nieniejszej kopii z treścią materiału parsiwowego zasobu geodezyjnego i kartograficznego

Organ prowadzący: STAROSTA LESKI

parsiwowy zasob: mapa ewidencyjna

Nazwa materiału zasobu: P.1821.196.S.0

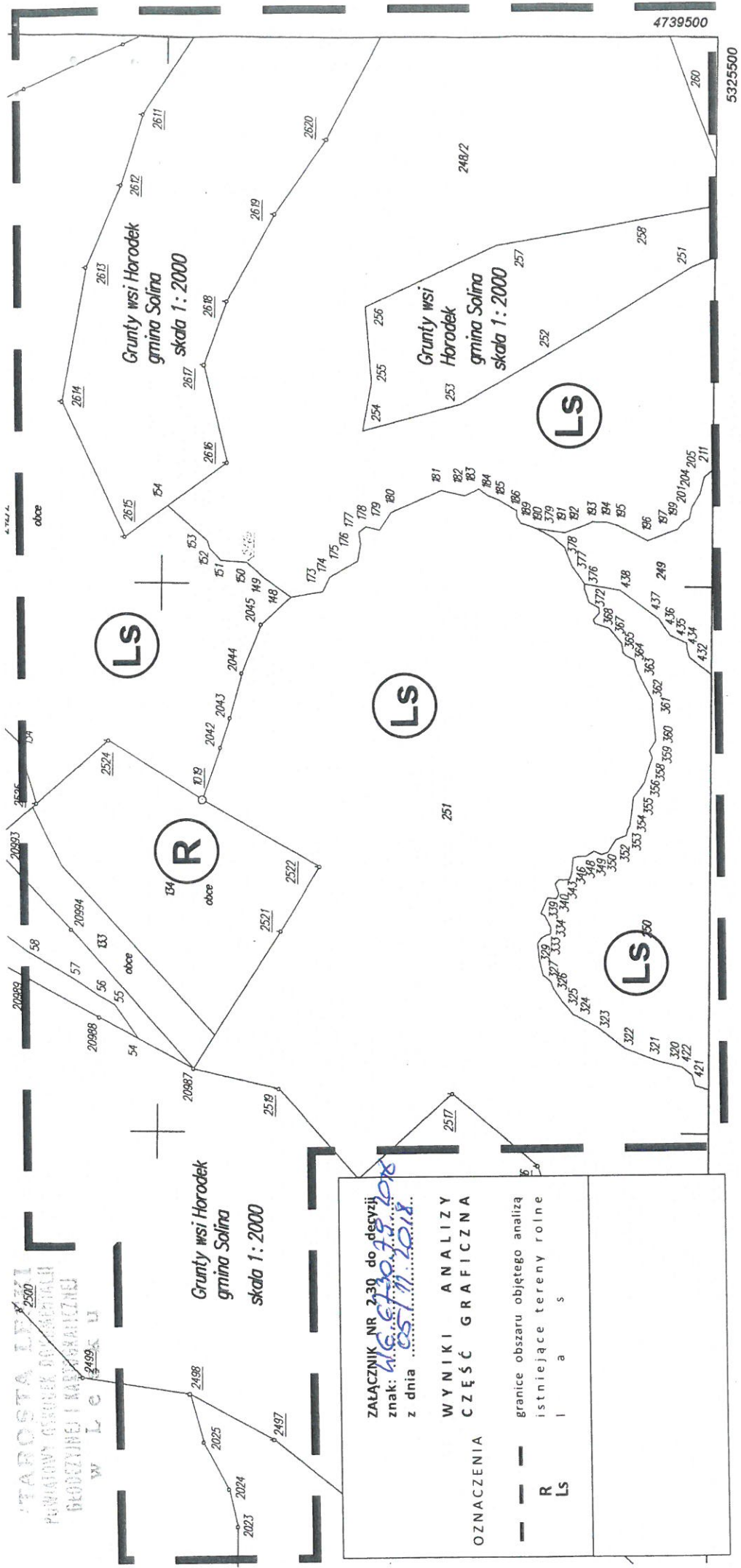
Identyfikator ewidencyjny: Z 2018-03-29

Materiał zasobu: 2018-03-29

Data wykonania kopii: 2018-03-29

Imię, nazwisko i podpis: Katarzyna Zielińska-Oryszko

osoby reprezentującej organ: Referent w Wydziale Geodezji, Katastru i Nieruchomości



ZALĄCZNIK NR 2-30 do decyzji
 znak: *46.670.158.8218*
 z dnia *05.11.2018*

WYNIKI ANALIZY
 CZĘŚĆ GRAFICZNA

OZNACZENIA

— granice obszaru objętego analizą
 — istniejące tereny rolne

R | a s
 LS | |

Mapę wykonano w systemie E na podstawie istniejącej analogi Nadleśnictwa Baligród

Aktualizacja: P.P. BULIGL w W

P.P. Biuro Urządzania Lasu i Geodezji Leśnej w Warszawie
 00-922 Warszawa, ul. Wawelska 52/54
 NIP: 525400-72-85
 Oddział w Przemysku
 31-700 Przemysk, ul. Ławskiego 46

Z up. WÓJTA GMINY
mgr. Katarzyna Zielińska-Onyszek
ZASTĘPCA WÓJTA GMINY

KOPIA MAPY EWIDENCYJNEJ	
Oznaczenie kancelaryjne:	<i>46.670.158.8218</i>
Jednostka ewidencyjna	182 105 2
Obręb ewidencyjny	SOLINA
Arkusze mapy:	182 105 2 0007
Nazwa układu współrzędnych	Horodek
Wysokość	Skala mapy: 1:2000
	2000 streła 7
	Kronstadt: '86

Organ prowadzący państwowy zasób geodezyjny i kartograficzny	STAROSTA LEŚKI
Nazwa materiału zasobu	mapa ewidencyjna
Identyfikator ewidencyjny materiału zasobu	P.182.1.1961.6
Data wykonania kopii	2018-03-29
Inne nazwisko i podpis osoby reprezentującej organ	Z up. STAROSTY <i>Wojty Gminy</i>

inż. Jagoda Murawska
 Referent w Wydziale Geodezji,
 Katastru i Nieruchomości

STAROSTA LEŚKI
 POWIATOWY URZĄDZANIE LASU
 GEODEZJINE I KARTOGRAFICZNEJ
 W LEŚKACH

**WYNIKI ANALIZY
Część opisowa**

ZAŁĄCZNIK NR 1

do Decyzji znak: WG.6730.79.2018
z dnia 05.11.2018

Wyniki analizy funkcji oraz cech zabudowy i zagospodarowania terenu, w zakresie warunków, o których mowa w art. 61 ust. 1 (pkt 1 do pkt 5), do ust. 5 ustawy z dnia 27 marca 2003r., o planowaniu i zagospodarowaniu przestrzennym (j.t. Dz. U. z 2017r., poz. 1073, z późn. zm.) dla przedsięwzięcia inwestycyjnego określonego wnioskiem pod nazwą: *Przebudowa i budowa przepustów, budowa brodów, mostków i dyłowanek oraz zabudowa skarp służąca przeciwdziałaniu erozji wodnej na terenach górskich w Nadleśnictwie Baligród* – przedstawiają się następująco:

1.0 Wyniki analizy sposobu zagospodarowania terenu działek objętych wnioskiem oraz działek sąsiednich, dostępnych z tej samej drogi publicznej, w granicach obszaru analizowanego, obejmującego obszar mniejszy niż trzykrotna szerokość frontu działki objętej wnioskiem (odstępuje się od wezwania wnioskodawcy do przedłożenia mapy obejmującej większy zakres, bowiem większy zakres mapy niczego nowego nie wniesie do analizy terenu), przedstawiają się następująco:

1.1. Działki objęte wnioskiem:

- Polanki, gmina Solina, obręb – 0010 Polanki:
 - Działka nr ew. 27 – stanowi teren użytków leśnych.
 - Działka nr ew. 28 – stanowi teren wód płynących oraz teren użytków leśnych.
 - Działka nr ew. 24 – stanowi teren użytków leśnych.
 - Działka nr ew. 25 – stanowi teren wód płynących oraz teren użytków leśnych.
 - Działka nr ew. 29/3 – stanowi teren użytków rolnych oraz teren wód płynących oraz teren użytków leśnych.
- Bukowiec, gmina Solina, obręb – 0005 Bukowiec,
 - Działka nr ew. 547 – stanowi teren użytków leśnych.
 - Działka nr ew. 550 – stanowi teren użytków leśnych.
 - Działka nr ew. 540 – stanowi teren użytków leśnych.
 - Działka nr ew. 538 – stanowi teren użytków leśnych.
- Górzanka, gmina Solina, obręb – 0006 Górzanka,
 - Działka nr ew. 549 – stanowi teren użytków leśnych.
 - Działka nr ew. 273 – stanowi teren wód płynących.
 - Działka nr ew. 274/1 – stanowi teren użytków rolnych.
 - Działka nr ew. 275/9 – stanowi teren użytków rolnych.
 - Działka nr ew. 275/13 – teren komunikacji
 - Działka nr ew. 278/1 – stanowi teren użytków rolnych oraz teren użytków leśnych.
 - Działka nr ew. 540 – stanowi teren wód płynących oraz teren użytków leśnych.
 - Działka nr ew. 272/2 – stanowi teren użytków leśnych.
 - Działka nr ew. 539/2 – stanowi teren wód płynących oraz teren użytków leśnych.
 - Działka nr ew. 539/1 – stanowi teren użytków leśnych.
- Bereźnica Wyżna, gmina Solina, obręb – 0003 Bereźnica Wyżna,
 - Działka nr ew. 630 – stanowi teren użytków leśnych.
- Rybne, gmina Solina, obręb – 0014 Rybne,
 - Działka nr ew. 496 – stanowi teren użytków leśnych.
 - Działka nr ew. 489 – stanowi teren użytków leśnych.
- Wola Górzeńska, gmina Solina, obręb – 0021 Wola Górzeńska,
 - Działka nr ew. 21 – stanowi teren użytków leśnych.
 - Działka nr ew. 43 – stanowi teren wód płynących oraz teren użytków leśnych.
 - Działka nr ew. 39 – stanowi teren wód płynących oraz teren użytków leśnych.
 - Działka nr ew. 37 – stanowi teren użytków rolnych oraz teren wód płynących oraz teren użytków leśnych.
 - Działka nr ew. 49/1 – stanowi teren użytków leśnych oraz teren nieużytków.
 - Działka nr ew. 42/1 – stanowi teren wód płynących oraz teren użytków leśnych.
 - Działka nr ew. 42/2 – stanowi teren wód płynących oraz teren użytków leśnych.

- Działka nr ew. 51 – stanowi teren wód płynących oraz teren użytków leśnych.
- Działka nr ew. 26/2 – teren komunikacji
- Działka nr ew. 41 – stanowi teren wód płynących oraz teren użytków leśnych.
- Działka nr ew. 45 – stanowi teren wód płynących oraz teren użytków leśnych.
- Tyskowa, gmina Solina, obręb – 0019 Tyskowa,
 - Działka nr ew. 75 – stanowi teren użytków leśnych.
 - Działka nr ew. 86 – stanowi teren użytków leśnych.
- Sakowczyk, gmina Solina, obręb – 0015 Sakowczyk,
 - Działka nr ew. 43/8 – stanowi teren użytków leśnych.
 - Działka nr ew. 49 – stanowi teren użytków leśnych.
 - Działka nr ew. 42 – stanowi teren użytków rolnych oraz teren użytków leśnych.
 - Działka nr ew. 46 – stanowi teren użytków leśnych.
- Rajske, gmina Solina, obręb – 0013 Rajske,
 - Działka nr ew. 39/4 – stanowi teren użytków rolnych.
 - Działka nr ew. 97 – stanowi teren użytków leśnych.
 - Działka nr ew. 96 – stanowi teren użytków rolnych oraz teren wód płynących oraz teren użytków leśnych.
- Studenne, gmina Solina, obręb – 0017 Studenne,
 - Działka nr ew. 54 – stanowi teren użytków leśnych.
 - Działka nr ew. 57/1 – stanowi teren wód płynących oraz teren użytków leśnych.
 - Działka nr ew. 56 – stanowi teren użytków leśnych.
 - Działka nr ew. 60 – stanowi teren wód płynących oraz teren użytków leśnych.
 - Działka nr ew. 58/2 – stanowi teren użytków leśnych.
 - Działka nr ew. 58/3 – stanowi teren wód płynących oraz teren użytków leśnych.
 - Działka nr ew. 33 – stanowi teren wód płynących.
 - Działka nr ew. 51/1 – stanowi teren użytków leśnych.
 - Działka nr ew. 53 – stanowi teren użytków rolnych oraz teren użytków leśnych.
 - Działka nr ew. 49/1 – stanowi teren użytków leśnych.
 - Działka nr ew. 50/1 – stanowi teren użytków leśnych.
 - Działka nr ew. 27 – teren komunikacji
 - Działka nr ew. 63/2 – stanowi teren użytków leśnych.
 - Działka nr ew. 63/3 – stanowi teren użytków leśnych.
 - Działka nr ew. 62/1 – stanowi teren wód płynących oraz teren użytków leśnych.
- Horodek, gmina Solina, obręb – 0007 Horodek,
 - Działka nr ew. 249 – stanowi teren użytków leśnych.
 - Działka nr ew. 251 – stanowi teren użytków leśnych.

1.2. Działki bezpośrednio sąsiadujące:

Działki bezpośrednio sąsiadujące stanowią tereny użytków leśnych, tereny użytków rolnych, tereny wód płynących, jak i tereny komunikacji.

1.3. Działki położone w obszarze analizowanym:

Działki w obszarze analizowanym stanowią tereny użytków leśnych, tereny użytków rolnych, tereny zabudowy mieszkaniowej wraz z budynkami mieszkalnymi oraz budynkami gospodarczymi, teren zabudowy usługowej wraz z budynkiem usługowym, teren zabudowy „innej” wraz z budynkiem „innym”, tereny wód płynących, tereny wysokich skarp, jak i tereny komunikacji.

Cechy zabudowy, w obszarze analizowanym, dla budynków mieszkalnych jednorodzinnych:

- ilość kondygnacji – do 2 kondygnacji nadziemnych,
- wysokość – do 9,5m,
- powierzchnia zabudowy – od około 81,0m² do około 117,0m²,
- geometria dachów – dachy dwu lub wielospadowe o spadku głównych połaci dachowych od 30° do 45°, kierunek głównych kalenic dachów równoległy lub prostopadły do elewacji frontowych budynków,
- szerokość elewacji frontowej budynku – do około 9,0m do około 13,0m.

Cechy zabudowy, w obszarze analizowanym, dla budynków gospodarczych:

- ilość kondygnacji – do 1 kondygnacji nadziemnych,
- wysokość – do 8,5m,
- powierzchnia zabudowy – od około 50,0m² do około 100,0m²,
- geometria dachów – dachy dwu lub wielospadowe o spadku głównych połaci dachowych od 30° do 45°, kierunek głównych kalenic dachów równoległy lub prostopadły do elewacji frontowych budynków,
- szerokość elewacji frontowej budynku – od około 5,0m do około 20,0m.

Cechy zabudowy, w obszarze analizowanym, dla budynku usługowego:

- ilość kondygnacji – do 1 kondygnacji nadziemnych,
- wysokość – do 8,5m,
- powierzchnia zabudowy – około 117,0m²,
- geometria dachów – dachy dwu lub wielospadowe o spadku głównych połaci dachowych od 30° do 45°, kierunek głównych kalenic dachów równoległy lub prostopadły do elewacji frontowych budynków,
- szerokość elewacji frontowej budynku – około 13,0m.

Cechy zabudowy, w obszarze analizowanym, dla budynku „innego”:

- ilość kondygnacji – do 1 kondygnacji nadziemnych,
- wysokość – do 8,5m,
- powierzchnia zabudowy – około 48,0m²,
- geometria dachów – dachy dwu lub wielospadowe o spadku głównych połaci dachowych od 30° do 45°, kierunek głównych kalenic dachów równoległy lub prostopadły do elewacji frontowych budynków,
- szerokość elewacji frontowej budynku – około 8,0m.

1.4. Odstępuje się od ustalenia linii zabudowy ze względu na zakres i lokalizację inwestycji.

1.5. Wskaźnik wielkości powierzchni zabudowy do powierzchni działek.

Odstępuje się od obliczenia wskaźników powierzchni zabudowy oraz wskaźników intensywności zabudowy ze względu na zakres i rodzaj inwestycji.

WYNIKI: Został spełniony warunek, o którym mowa w przepisach art. 61 ust. 1 pkt 1 ustawy, w zakresie kontynuacji funkcji i formy zabudowy i zagospodarowania terenu.

2.0 Wyniki analizy dotyczące dostępu do drogi publicznej.

Dostęp do drogi publicznej – na warunkach dotychczasowych.

WYNIKI: Warunek, o którym mowa w przepisach art. 61 ust. 1 pkt 2 ustawy, w zakresie zapewnienia dostępu do drogi publicznej, należy uznać za spełniony.

3.0 Wyniki analizy dotyczące wymagań w zakresie uzbrojenia terenu.

Dla zapewnienia funkcjonowania inwestycji objętej wnioskiem, na terenach nieuzbrojonych przyjęto kontynuację dotychczasowego sposobu uporządkowania gospodarki wodno-ściekowej oraz wyposażenia w energię elektryczną na terenie gminy. Zakres inwestycji objęty wnioskiem nie wymaga budowy dodatkowych elementów uzbrojenia.

WYNIKI: Warunek, o którym mowa w przepisach art. 61 ust. 1 pkt 3 ustawy, w zakresie zapewnienia wyposażenia w elementy infrastruktury technicznej, należy uznać za spełniony.

4.0 Wyniki analizy terenu objętego wnioskiem, pod kątem zmiany przeznaczenia gruntów rolnych na cele nierolnicze.

Zgodnie z pełnym wypisem z rejestru gruntów wydanym przez Starostę Powiatowego w Lesku, działki obejmują grunty o użytkach:

- Polanki, gmina Solina, obręb – 0010 Polanki:
 - Działka nr ew. 27: Ls – o pow. 22,9080ha.
 - Działka nr ew. 28: Wp – o pow. 0,2754ha, Ls – o pow. 28,4861ha. Łączna powierzchnia użytków działki wynosi 28,7615ha.
 - Działka nr ew. 24: Ls – o pow. 45,0324ha.
 - Działka nr ew. 25: Wp – o pow. 0,4063ha, Ls – o pow. 32,0675ha. Łączna powierzchnia użytków działki wynosi 32,4738ha.
 - Działka nr ew. 29/3: PsV – o pow. 2,8470ha, Wp – o pow. 0,1688ha, Ls – o pow. 42,9591ha. Łączna powierzchnia użytków działki wynosi 45,9749ha.
- Bukowiec, gmina Solina, obręb – 0005 Bukowiec,
 - Działka nr ew. 547: Ls – o pow. 29,5175ha.
 - Działka nr ew. 550: Ls – o pow. 35,6505ha.
 - Działka nr ew. 540: Ls – o pow. 32,1793ha.
 - Działka nr ew. 538: Ls – o pow. 35,2976ha.
- Górzanka, gmina Solina, obręb – 0006 Górzanka,
 - Działka nr ew. 549: Ls – o pow. 25,5244ha.
 - Działka nr ew. 273: Wp – o pow. 0,2774ha.
 - Działka nr ew. 274/1: PsIV – o pow. 0,2473ha.
 - Działka nr ew. 275/9: PsIV – o pow. 0,1404ha.
 - Działka nr ew. 275/13: dr – o pow. 0,6773ha.

- Działka nr ew. 278/1: RIVb – o pow. 0,2970ha, RV – o pow. 0,2279ha, LsV – o pow. 0,0143ha, Lzr-RIVb – o pow. 0,0082ha, Lzr-RV – o pow. 0,0957ha, Lzr-PsIV – o pow. 0,1345ha. Łączna powierzchnia użytków działki wynosi 0,7776 ha.
- Działka nr ew. 540: Wp – o pow. 0,1963ha, Ls – o pow. 32,3466ha. Łączna powierzchnia użytków działki wynosi 32,5429ha.
- Działka nr ew. 272/2: LsV – o pow. 0,0139ha.
- Działka nr ew. 539/2: Wp – o pow. 0,0759ha, Ls – o pow. 30,3409ha. Łączna powierzchnia użytków działki wynosi 30,4168ha.
- Działka nr ew. 539/1: Ls – o pow. 1,0376ha.
- Bereźnica Wyzna, gmina Solina, obręb – 0003 Bereźnica Wyzna,
 - Działka nr ew. 630: Ls – o pow. 30,5553ha.
- Rybne, gmina Solina, obręb – 0014 Rybne,
 - Działka nr ew. 496: Ls – o pow. 15,7537ha.
 - Działka nr ew. 489: Ls – o pow. 18,5821ha.
- Wola Górzańska, gmina Solina, obręb – 0021 Wola Górzańska,
 - Działka nr ew. 21: Ls – o pow. 0,1984ha.
 - Działka nr ew. 43: Wp – o pow. 0,4168ha, Ls – o pow. 39,9489ha. Łączna powierzchnia użytków działki wynosi 40,3657ha.
 - Działka nr ew. 39: Wp – o pow. 0,4307ha, Ls – o pow. 34,4197ha. Łączna powierzchnia użytków działki wynosi 34,8504ha.
 - Działka nr ew. 37: RVI – o pow. 0,0255ha, Wp – o pow. 0,2805ha, Ls – o pow. 62,8838ha. Łączna powierzchnia użytków działki wynosi 63,1898ha.
 - Działka nr ew. 49/1: Ls – o pow. 0,9800ha, N – o pow. 1,5186ha. Łączna powierzchnia użytków działki wynosi 2,4986ha.
 - Działka nr ew. 42/1: Wp – o pow. 0,4794ha, Ls – o pow. 1,0386ha. Łączna powierzchnia użytków działki wynosi 1,5180ha.
 - Działka nr ew. 42/2: Wp – o pow. 0,0088ha, Ls – o pow. 0,6044ha. Łączna powierzchnia użytków działki wynosi 0,6132ha.
 - Działka nr ew. 51: Wp – o pow. 0,1890ha, Ls – o pow. 47,5530ha. Łączna powierzchnia użytków działki wynosi 47,7420ha.
 - Działka nr ew. 26/2: dr – o pow. 0,2317ha.
 - Działka nr ew. 41: Wp – o pow. 0,4227ha, Ls – o pow. 39,8318ha. Łączna powierzchnia użytków działki wynosi 40,2545ha.
 - Działka nr ew. 45: Wp – o pow. 0,2694ha, Ls – o pow. 37,4085ha. Łączna powierzchnia użytków działki wynosi 37,6779ha.
- Sakowczyk, gmina Solina, obręb – 0015 Sakowczyk,
 - Działka nr ew. 43/8: Ls – o pow. 41,4744ha.
 - Działka nr ew. 49: Ls – o pow. 39,2290ha.
 - Działka nr ew. 42: PsIV – o pow. 0,8182ha, Ls – o pow. 20,0032ha. Łączna powierzchnia użytków działki wynosi 20,8214ha.
 - Działka nr ew. 46: Ls – o pow. 36,9813ha.
- Rajskie, gmina Baligród, obręb – 0013 Rajskie,
 - Działka nr ew. 39/4: Lzr-PsIV – o pow. 2,2607ha, Lzr-PsVI – o pow. 0,3690ha, PsIV – o pow. 3,8790. Łączna powierzchnia użytków działki wynosi 6,5087ha.
 - Działka nr ew. 97: Ls – o pow. 32,8591ha.
 - Działka nr ew. 96: PsIV – o pow. 0,2246ha, Wp – o pow. 0,1099ha, Ls – o pow. 33,3889. Łączna powierzchnia użytków działki wynosi 33,7234ha.
- Tyskowa, gmina Solina, obręb – 0019 Tyskowa,
 - Działka nr ew. 75: Ls – o pow. 0,7404ha.
 - Działka nr ew. 86: Ls – o pow. 0,2782ha.
- Studenne, gmina Solina, obręb – 0017 Studenne,
 - Działka nr ew. 54: Ls – o pow. 25,5608ha.
 - Działka nr ew. 57/1: Wp – o pow. 0,1942ha, Ls – o pow. 43,3925ha. Łączna powierzchnia użytków działki wynosi 43,5867ha.
 - Działka nr ew. 56: Ls – o pow. 46,6291ha.
 - Działka nr ew. 60: Wp – o pow. 0,1265ha, Ls – o pow. 20,7836ha. Łączna powierzchnia użytków działki wynosi 20,9101ha.
 - Działka nr ew. 58/2: Ls – o pow. 1,5439ha.
 - Działka nr ew. 58/3: Wp – o pow. 0,0949ha, Ls – o pow. 17,8938ha. Łączna powierzchnia użytków działki wynosi 17,9887ha.

- Działka nr ew. 33: Wp – o pow. 0,6504ha.
- Działka nr ew. 51/1: Ls – o pow. 33,3780ha.
- Działka nr ew. 53: ŁIV – o pow. 0,3382ha, PsV – o pow. 2,4744ha, Ls – o pow. 58,0114ha. Łączna powierzchnia użytków działki wynosi 60,8240ha.
- Działka nr ew. 49/1: Ls – o pow. 44,4923ha.
- Działka nr ew. 50/1: Ls – o pow. 26,7752ha.
- Działka nr ew. 27: dr – o pow. 0,5865ha.
- Działka nr ew. 63/2: Ls – o pow. 12,8083ha.
- Działka nr ew. 63/3: Ls – o pow. 1,2820ha.
- Działka nr ew. 62/1: Wp – o pow. 0,0941ha, Ls – o pow. 33,5994ha. Łączna powierzchnia użytków działki wynosi 33,6935ha.
- Horodek, gmina Solina, obręb – 0007 Horodek,
 - Działka nr ew. 249: Ls – o pow. 30,3867ha.
 - Działka nr ew. 251: Ls – o pow. 40,9306ha.

W liniach rozgraniczających teren realizacji inwestycji objęta została część terenu obejmująca niezbędny teren do zlokalizowania inwestycji.

Powierzchnia terenu objętego decyzją:

- Przepust nr 83: 0,0980ha,
- Przepust nr 84: 0,1700ha,
- Przepust nr 85: 0,1580ha,
- Przepust nr 94: 0,1800ha,
- Przepust nr 86: 0,1490ha,
- Przepust nr 90: 0,1610ha,
- Przepust nr 91: 0,1260ha,
- Bród nr 88: 0,0410ha,
- Przepust nr 92: 0,1300ha,
- Przepust nr 93: 0,1040ha,
- Bród i dyłowanka nr 98: 0,1040ha,
- Bród nr 99: 0,1200ha,
- Bród nr 132: 0,1910ha,
- Przepust nr 87: 0,0960ha,
- Przepust nr 89: 0,1450ha,
- Przepust nr 96: 0,0890ha,
- Przepust nr 95: 0,0850ha,
- Przepust nr 97: 0,0780ha,
- Bród nr 100: 0,1960ha,
- Bród nr 101: 0,0780ha,
- Bród i dyłowanka nr 103: 0,1450ha,
- Bród nr 104: 0,0925ha,
- Bród nr 105: 0,1080ha,
- Bród nr 106: 0,1070ha,
- Bród nr 107: 0,0970ha,
- Bród nr 108: 0,0690ha,
- Bród nr 118: 0,0720ha,
- Mostek nr 119: 0,0850ha,
- Przepust nr 128: 0,1400ha,
- Mostek nr 120: 0,0930ha,
- Bród nr 121: 0,0600ha,
- Mostek nr 122: 0,1470ha,
- Mostek nr 123: 0,1080ha,
- Bród nr 124: 0,1420ha,
- Bród nr 125: 0,0980ha,
- Bród nr 126: 0,0600ha,
- Mostek nr 127: 0,1600ha,
- Przepust nr 129: 0,1360ha,
- Mostek nr 130: 0,1430ha,

W liniach rozgraniczających teren lokalizacji inwestycji objęto część powierzchni działek, o łącznej powierzchni około 4,5615ha.

Powierzchnia terenu podlegająca przekształceniu:

- Przepust nr 83: 0,0160ha,
- Przepust nr 84: 0,0230ha,
- Przepust nr 85: 0,0220ha,
- Przepust nr 94: 0,0280ha,
- Przepust nr 86: 0,0290ha,
- Przepust nr 90: 0,0490ha,
- Przepust nr 91: 0,0260ha,
- Bród nr 88: 0,0060ha,
- Przepust nr 92: 0,0260ha,
- Przepust nr 93: 0,0300ha,
- Bród i dyłowanka nr 98: 0,0220ha,
- Bród nr 99: 0,0235ha,
- Bród nr 132: 0,0420ha,
- Przepust nr 87: 0,0200ha,
- Przepust nr 89: 0,0320ha,
- Przepust nr 96: 0,0220ha,
- Przepust nr 95: 0,0140ha,
- Przepust nr 97: 0,0135ha,
- Bród nr 100: 0,0535ha,
- Bród nr 101: 0,0150ha,
- Bród i dyłowanka nr 103: 0,0320ha,
- Bród nr 104: 0,0180ha,
- Bród nr 105: 0,0230ha,
- Bród nr 106: 0,0200ha,
- Bród nr 107: 0,0200ha,
- Bród nr 108: 0,0140ha,
- Bród nr 118: 0,0135ha,
- Mostek nr 119: 0,0210ha,
- Przepust nr 128: 0,0250ha,
- Mostek nr 120: 0,0220ha,
- Bród nr 121: 0,0090ha,
- Mostek nr 122: 0,0370ha,
- Mostek nr 123: 0,0190ha,
- Bród nr 124: 0,0310ha,
- Bród nr 125: 0,0210ha,
- Bród nr 126: 0,0080ha,
- Mostek nr 127: 0,0370ha,
- Przepust nr 129: 0,0260ha,
- Mostek nr 130: 0,0310ha,

Łączna powierzchnia terenu podlegającemu przekształceniu wynosi około 0,9400ha (powierzchnia obejmująca łącznie teren zabudowy poszczególnych obiektów).

Zamierzenie inwestycyjne obejmuje roboty budowlane na użytku leśnym, na potrzeby prowadzonej gospodarki leśnej Nadleśnictwa Baligród. Zatem nie zachodzi konieczność dokonania zmiany przeznaczenia gruntów leśnych na cele nieleśne, o której mowa w przepisach art. 7 ustawy z dnia 3.02.1995r o ochronie gruntów rolnych i leśnych (j.t. Dz. U. z 2017r poz. 1161).

Zamierzenie inwestycyjne obejmuje roboty budowlane na użytku Wp, na potrzeby komunikacji ułatwiającej prowadzenie racjonalnej gospodarki leśnej.

Działki objęte decyzją położone są w terenach, dla których nie nastąpiła zmiana przeznaczenia gruntów leśnych na cele nieleśne, w trybie Miejscowego Planu Ogólnego Zagospodarowania Przestrzennego ważnego do 31.12.2003r.

Teren objęty inwestycją obejmuje grunty leśne o użytku Ls, na których inwestor zamierza dokonać budowy brodów oraz przepustów, na terenie użytku leśnego.

WYNIKI: Warunek, o którym mowa w przepisach art. 61 ust. 1 pkt 4 ustawy, w zakresie zgody na zmianę przeznaczenia gruntów rolnych na cele nierolnicze, należy uznać za spełniony.

5.0 Wyniki analizy terenu objętego wnioskiem, pod kątem zgodności z przepisami odrębnymi.

5.1. Na działkach objętych wnioskiem nie istnieje potrzeba wprowadzania zakazów, nakazów czy ograniczeń w zagospodarowaniu terenu wynikających z przepisów szczególnych tj.:

- **Ustawy Prawo geologiczne i górnictwo**, bowiem przedmiotowy teren leży poza obszarami i terenami górnictwami, dla których istnieje obowiązek sporządzenia miejscowego planu zagospodarowania przestrzennego, o którym mowa w przepisach prawa.
- **Ustawy o ochronie gruntów rolnych i leśnych**, bowiem przedmiotowy teren obejmuje grunty pochodzenia mineralnego, a ich zwarty obszar oraz klasa bonitacyjna nie daje podstaw do zmiany przeznaczenia gruntów rolnych i leśnych na cele nierolnicze i nieleśne, o którym mowa w przepisach art. 7 ustawy.
- **Ustawy o ochronie dóbr kultury**, bowiem na działkach objętych wnioskiem nie istnieją obiekty wpisane do rejestru czy też ewidencji zabytków. Przedmiotowy teren nie jest objęty żadną formą ochrony konserwatora zabytków.
- **Ustawy Prawo wodne**, ponieważ teren przeznaczony pod lokalizację inwestycji nie jest zagrożony zalewaniem wodami powodziowymi.
- **Ustawy Prawo ochrony środowiska**, bowiem zamierzenie inwestycyjne nie należy do wymagających ustanowienia obszaru ograniczonego użytkowania, w rozumieniu przepisów odrębnych.
- **Ustawy o udostępnianiu informacji o środowisku i jego ochronie, udziale społeczeństwa w ochronie środowiska oraz ocenach oddziaływania na środowisko**. Zarówno zakres inwestycji jak też jej lokalizacja nie wymaga postępowania administracyjnego w zakresie oceny oddziaływania na środowisko.

5.2. Na działkach objętych wnioskiem istnieje potrzeba wprowadzenia zakazów, nakazów i ograniczeń w zagospodarowaniu terenu wynikających z przepisów szczególnych tj.:

- **Ustawy o ochronie przyrody**, bowiem teren objęty wnioskiem położony jest w granicach Ciśniańsko - Wetlińskiego Parku Krajobrazowego, Wschodniobeskidzkiego Obszaru Chronionego Krajobrazu, Parku Krajobrazowego Doliny Sanu, otuliny Bieszczadzkiego Parku Narodowego, obszaru Natura 2000 pod nazwą „Bieszczady”.

WYNIKI: Decyzja o ustaleniu warunków zabudowy, zgodnie z wnioskiem inwestora, nie narusza przepisów odrębnych, o których mowa w art. 61 ust. 1 pkt 5 ustawy.

6.0. Wyniki analizy wniosku pod kątem zakresu uzgodnienia projektu decyzji o warunkach zabudowy z właściwymi organami.

Projekt decyzji uzgodniono z:

1. Regionalnym Dyrektorem Ochrony Środowiska (w zakresie obszarów objętych ochroną prawną wynikającą z ustawy o ochronie przyrody).
2. Dyrektorem Bieszczadzkiego Parku Narodowego (w odniesieniu do terenów położonych w otulinie parku).
3. Dyrektorem Regionalnej Dyrekcji Lasów Państwowych (w zakresie ochrony gruntów leśnych).
4. Dyrektorem Regionalnego Zarządu Gospodarki Wodnej Państwowego Gospodarstwa Wodnego Wody Polskie, w odniesieniu do:
 - a) przedsięwzięć wymagających uzyskania pozwolenia wodnoprawnego, do wydania którego organem właściwym jest minister właściwy do spraw gospodarki wodnej albo Państwowe Gospodarstwo Wodne Wody Polskie,
 - b) obszarów, o których mowa w art. 169 ust. 2 pkt 2 ustawy z dnia 20 lipca 2017 r. – Prawo wodne, w zakresie warunków zabudowy i zagospodarowania terenu.
5. Zarządem Dróg Powiatowych (w odniesieniu do terenów przyległych do pasa drogowego).

Projekt decyzji nie podlega uzgodnieniu z:

1. Ministrem właściwym ds. zdrowia – w odniesieniu do inwestycji zlokalizowanych w miejscowościach uzdrowiskowych, zgodnie z przepisami odrębnymi.
2. Wojewódzkim Konserwatorem Zabytków – w odniesieniu do obszarów i obiektów objętych formami ochrony zabytków, o których mowa w art. 7 ustawy z dnia 23 lipca 2003 r. o ochronie zabytków i opiece nad zabytkami (t. j. Dz. U. z 2017r. poz. 2187 z późn. zm.) oraz ujętych w gminnej ewidencji zabytków.
3. Dyrektorem właściwego Urzędu Morskiego – w odniesieniu do obszarów pasa technicznego, pasa ochronnego oraz morskich portów i przystani.
4. Właściwym organem nadzoru górnictwa – w odniesieniu do terenów górniczych: działka objęta wnioskiem położona jest poza terenami i obszarami górnictwami w rozumieniu przepisów odrębnych.
5. Właściwym organem administracji geologicznej – w odniesieniu do udokumentowanych złóż kopalin i wód podziemnych: teren objęty wnioskiem położony jest poza granicami udokumentowanych złóż kopalin i wód podziemnych.
6. Starostą, jako właściwym organem ochrony środowiska – w odniesieniu do terenów zagrożonych osuwaniem się mas ziemnych: teren objęty wnioskiem położony jest poza udokumentowanymi terenami zagrożonymi osuwaniem się mas ziemnych.

7. Organami właściwymi w sprawach ochrony gruntów rolnych oraz melioracji wodnych – w odniesieniu do gruntów wykorzystywanych na cele rolne: teren objęty wnioskiem nie obejmuje gruntów rolnych, na działce nie występują urządzenia melioracji wodnych.
8. Wojewodą Podkarpackim, Marszałkiem Województwa Podkarpackiego oraz Starostą Powiatu Leskiego, w zakresie zadań rządowych albo samorządowych, służących realizacji inwestycji celu publicznego, o których mowa w art. 48 – w odniesieniu do terenów, przeznaczonych na ten cel w planach miejscowych, które utraciły moc na podstawie art. 67 ustawy, o której mowa w art. 88 ust. 1.
9. Wojewodą Podkarpackim, Marszałkiem Województwa Podkarpackiego oraz Starostą Powiatu Leskiego, w zakresie zadań rządowych albo samorządowych, służących realizacji inwestycji celu publicznego, o których mowa w art. 39 ust. 3 pkt 3 – w odniesieniu do terenów, przeznaczonych na ten cel w planach miejscowych, które utraciły moc na podstawie art. 67 ustawy, o której mowa w art. 88 ust. 1.
10. Właściwym organem Państwowej Straży Pożarnej i Wojewódzkim Inspektorem Ochrony Środowiska, w odniesieniu do:
 - a) lokalizacji nowych zakładów w rozumieniu art. 243a pkt 4 ustawy z dnia 27 kwietnia 2001r. – Prawo ochrony środowiska,
 - b) zmian, o których mowa w art. 250 ust. 5 i 7 ustawy z dnia 27 kwietnia 2001r. – Prawo ochrony środowiska, w istniejących zakładach o zwiększonym ryzyku lub zakładach o dużym ryzyku wystąpienia poważnej awarii przemysłowej,
 - c) nowych inwestycji w sąsiedztwie zakładów o zwiększonym ryzyku lub zakładów o dużym ryzyku wystąpienia poważnej awarii przemysłowej w przypadku, gdy te inwestycje zwiększają ryzyko lub skutki poważnej awarii.

7.0 Wyniki analizy terenu objętego wnioskiem oraz obszaru analizowanego pod kątem zapisów prawa miejscowego w miejscowym planie ogólnym zagospodarowania przestrzennego.

Miejscowy Plan Ogólny Zagospodarowania Przestrzennego, o którym mowa wyżej, a obejmujący działki wnioskowane uchwalony przed 1 stycznia 1995 roku, utracił ważność na mocy art. 67 ustawy z dnia 7 lipca 1994r., o zagospodarowaniu przestrzennym (Dz. U z 1999r., Nr 15 poz. 139 z późn. zm.), z dniem 1 stycznia 2003r.

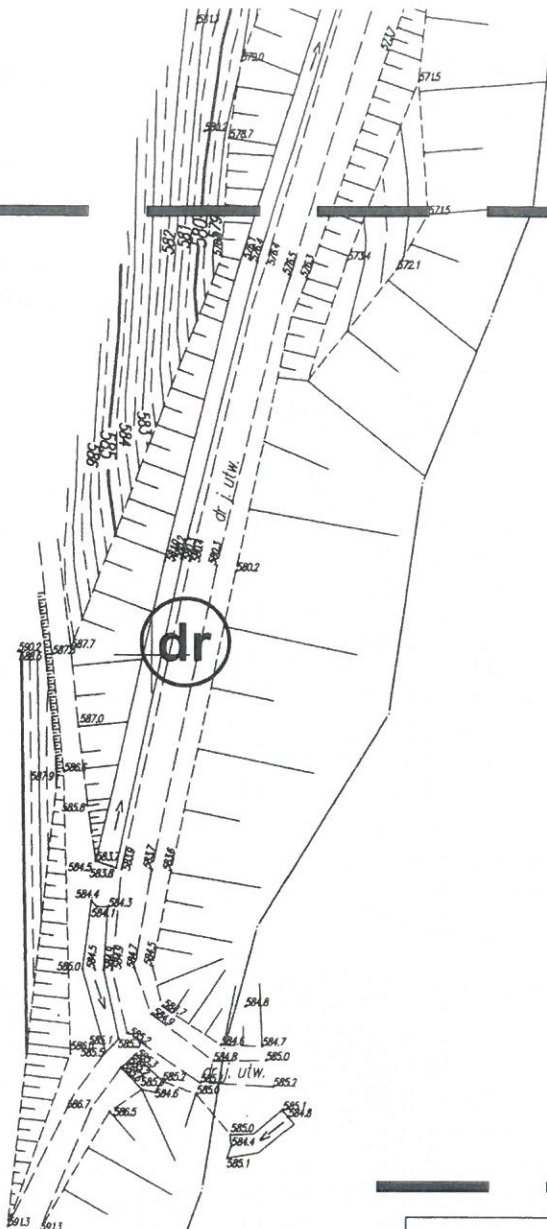
Dla wnioskowanego terenu nie był sporządzony i uchwalony Miejscowy Plan Zagospodarowania Przestrzennego, po dniu 1 stycznia 1995 roku, a to oznacza, że dla obszarów, dla których plany przestrzenne utraciły ważność, warunki zabudowy określa organ samorządowy w oparciu o przepisy ustawy z dnia 27 marca 2003r., o planowaniu i zagospodarowaniu przestrzennym (j.t. Dz. U. z 2017r., poz. 1073, z późn. zm.).

Oznacza to, że dla terenu objętego wnioskiem ustalenie warunków zabudowy, dla przedmiotowej inwestycji możliwe jest w decyzji Wójta Gminy Baligród o warunkach zabudowy, ponieważ zostały spełnione łącznie przepisy art. 61 ust. 1 pkt 1 do pkt 5 w/w ustawy z 27 marca 2003r. Zakres inwestycji objęty wnioskiem stanowi budowę infrastruktury drogowej na potrzeby gospodarki leśnej.

Wyniki analizy wykazały, iż nie ma przeszkód prawnych w ustaleniu warunków zabudowy dla przedmiotowego zamierzenia inwestycyjnego, w formie decyzji administracyjnej, ponieważ spełnione zostały właściwe przepisy prawa.

Opracowała: inż. Małgorzata Puchyr

Z up. WÓJTA GMINY
mgr Katarzyna Zielińska-Onyszko
ZASTĘPCA WÓJTA GMINY



ZAŁĄCZNIK NR 2.1 do decyzji
znak: *KL. 6740.19.1018*
z dnia *05/11/2018*

WYNIKI ANALIZY
CZĘŚĆ GRAFICZNA

OZNACZENIA

granice obszaru objętego analizą

dr

drogi wewnętrzne dojazdowe

Ls

l a s

Z up. WÓJTA GMINY

mgr Katarzyna Zielińska-Onyszko
ZASTĘPCA WÓJTA GMINY

KOPIA MAPY ZASADNICZEJ

Niniejsza mapa nie może służyć do celów projektowych

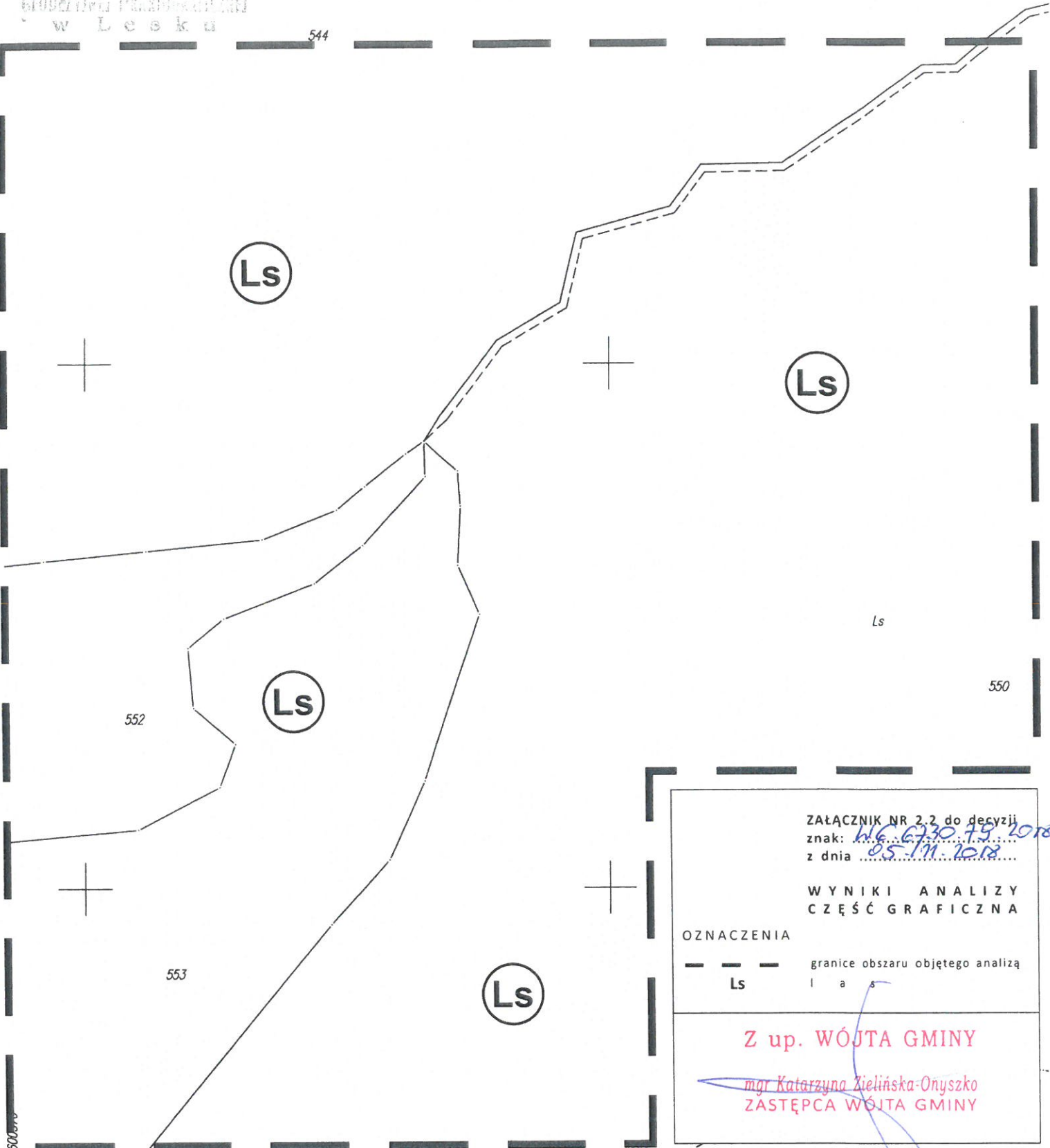
Oznaczenie kancelaryjne:		GN.6642.1.158.20 18
Jednostka ewidencyjna	identyfikator	182105_2
	nazwa	SOLINA
Obręb ewidencyjny	identyfikator	182105_20005
	nazwa	Bukowiec
Arkusze mapy:		Skala mapy: 1:1000
Nazwa układu współrzędnych	prostokątnych płaskich	2000 strefa 7
	wysokości	Kronsztadt '86

Poswiadcza się zgodność niniejszej kopii
z treścią materiału państwowego zasobu
geodezyjnego i kartograficznego

Organ prowadzący państwowy zasób geodezyjny i kartograficzny	STAROSTA LESKI
Nazwa materiału zasobu	mapa zasadnicza
Identyfikator ewidencyjny materiału zasobu	P.1821 (2003.240)
Data wykonania kopii	28.03.2018
Imię, nazwisko i podpis osoby reprezentującej organ	Z up. STAROSTY <i>Milanowski</i>

inż. Jagoda Murawska
Referent w Wydziale Geodezji
Katastru i Nieruchomości

544



7600696
 5462500

Załącznik NR 2.2 do decyzji
 znak: *WG.6730.75.2018*
 z dnia *05.11.2018*

WYNIKI ANALIZY
 CZĘŚĆ GRAFICZNA

OZNACZENIA

— — — granice obszaru objętego analizą
 Ls l a s

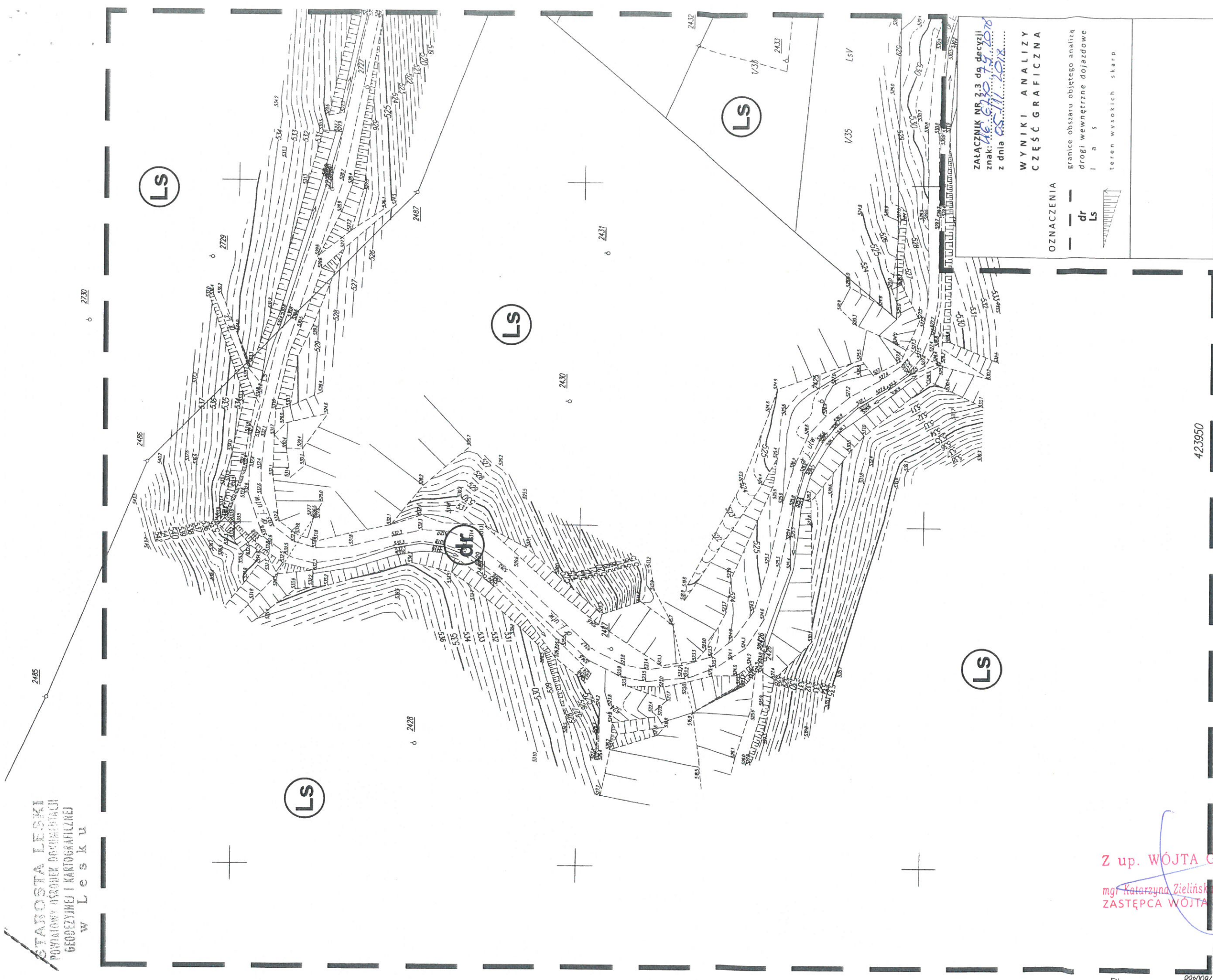
Z up. WÓJTA GMINY
mgr Katarzyna Zielińska-Onyszko
 ZASTĘPCA WÓJTA GMINY

KOPIA MAPY ZASADNICZEJ		
Niniejsza mapa nie może służyć do celów projektowych		
Oznaczenie kancelaryjne:	GN.6642.1.158.2018	
Jednostka ewidencyjna	identyfikator	182105_2
	nazwa	SOLINA
Obręb ewidencyjny	identyfikator	182105_20005
	nazwa	Bukowiec
Arkusze mapy:	Skala mapy: 1:2000	
Nazwa układu współrzędnych	prostokątnych płaskich	2000 strefa 7
	wysokości	Kronsztadt '86

Poświadczam zgodność niniejszej kopii z treścią materiału państwowego zasobu geodezyjnego i kartograficznego	
Organ prowadzący państwowy zasób geodezyjny i kartograficzny	STAROSTA LESKI
Nazwa materiału zasobu	mapa ewidencyjna
Identyfikator ewidencyjny materiału zasobu	P.1821 (2004.3)
Data wykonania kopii	29.03.2018
Imię, nazwisko i podpis osoby reprezentującej organ	<i>m. Zielińska-Onyszko</i>

Z up. STAROSTY
m. Jagoda Murawska
 Referent w Wydziale Geodezji
 Katastru i Nieruchomości

STAROSTA LESKI
 POWIATOWY OŚRODEK DOKUMENTACJI
 GEODEZYJNEJ I KARTOGRAFICZNEJ
 w L e s k u



ZALĄCZNIK NR 2.3 do decyzji
 znak: 46.012.75.012
 z dnia 05.11.2018.....

**WYNIKI ANALIZY
 CZĘŚĆ GRAFICZNA**

OZNACZENIA

--- granice obszaru objętego analizą
 --- drogi wewnętrzne dojazdowe
 I a s
 teren wysokich skarp

423950

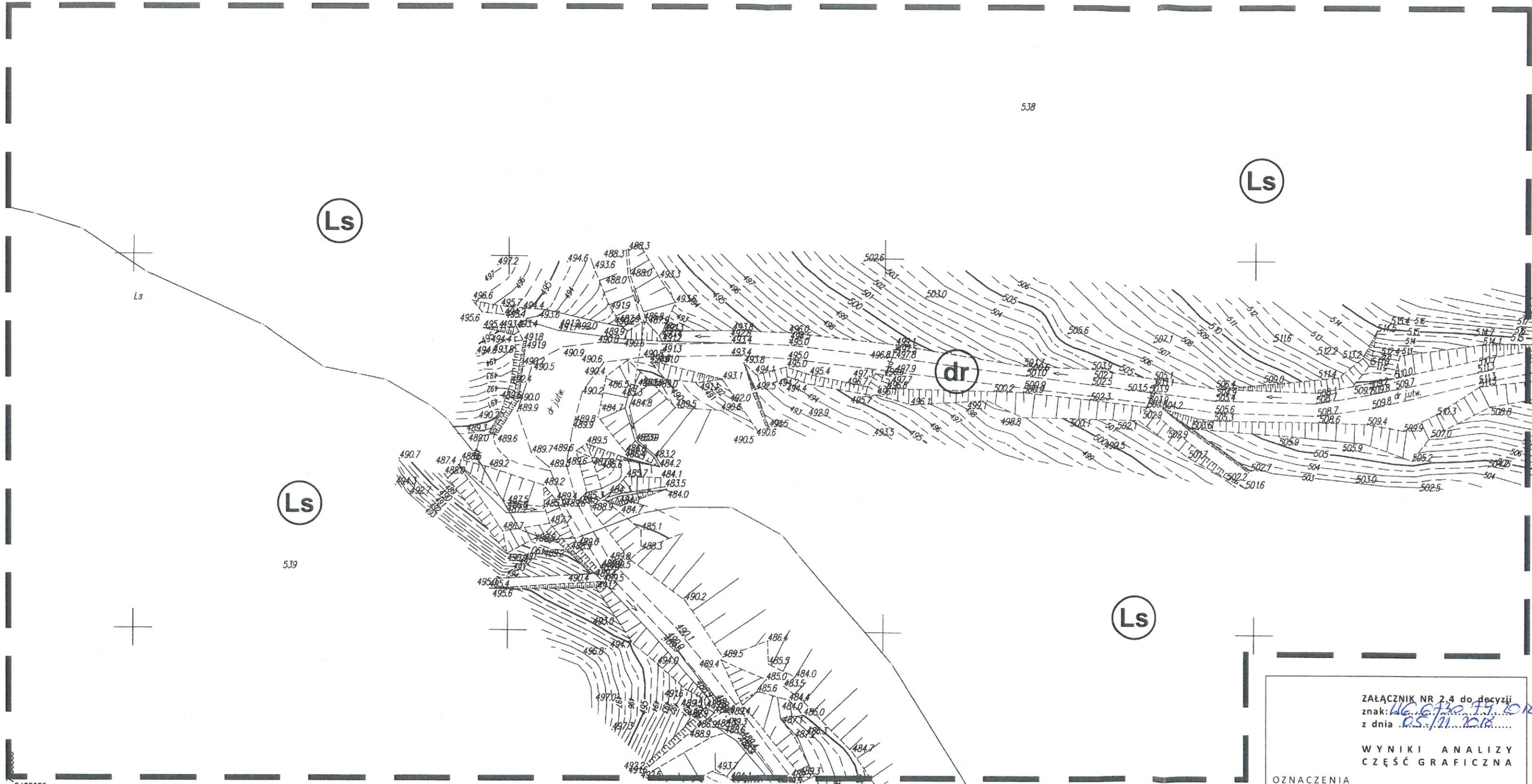
KOPIA MAPY ZASADNICZEJ	
Niniejsza mapa nie może służyć do celów projektowych	
Oznaczenie kancelaryjne:	GN6642.158.2018
Jednostka ewidencyjna	182105_2
Obwód ewidencyjny	SOLINA
Arkusze mapy:	182105_20005
Nazwa układu współrzędnych	Bukowiec
Wysokość	Skala mapy: 1:1000
	2000 streła 7
	Kronstadt '86

Poswiadcza się zgodność nienajbardziej kopii z treścią materiału państwowego zasobu geodezyjnego i kartograficznego	STAROSTA LESKI
Organ prowadzący państwowy zasób geodezyjny i kartograficzny	mapa zasadnicza
Nazwa materiału zasobu	P.1821 / 2003.240 I
Identyfikator ewidencyjny materiału zasobu	23.03.2018
Data wykonania kopii	Z up. STAROSTY
Imię, nazwisko i podpis osoby reprezentującej organ	<i>Kurawski</i>

inż. Jagoda Murawska
 Referent w Wydziale Geodezji,
 Katastru i Nieruchomości

Z up. WÓJTA GMINY
 mgr Katarzyna Zielińska-Onyśko
 ZASTĘPCA WÓJTY GMINY

5464314
 1700468



5465059

KOPIA MAPY ZASADNICZEJ		
Niniejsza mapa nie może służyć do celów projektowych		
Oznaczenie kancelaryjne:	GN.6642.1.158.20 1B	
Jednostka ewidencyjna	identyfikator	182.105.2
	nazwa	SOLINA
Obręb ewidencyjny	identyfikator	182.105.2.0005
	nazwa	Bukowiec
Arkusz mapy:	Skala mapy: 1:1000	
Nazwa układu współrzędnych	prostokątnych płaskich	2000 strefa 7
	wysokości	Krańsztaedt '86

Poświadczam zgodność niniejszej kopii z treścią materiału państwowego zasobu geodezyjnego i kartograficznego	
Organ prowadzący państwowy zasób geodezyjny i kartograficzny	STAROSTA LESKI
Nazwa materiału zasobu	mapa zasadnicza
Identyfikator ewidencyjny materiału zasobu	P.1821 (2003.240)
Data wykonania kopii	23.03.2018
Imię, nazwisko i podpis osoby reprezentującej organ	<i>M. Wójcik</i>

STAROSTY
M. Wójcik
Referent w Wydziale Geodezji,
Katastru i Nieruchomości

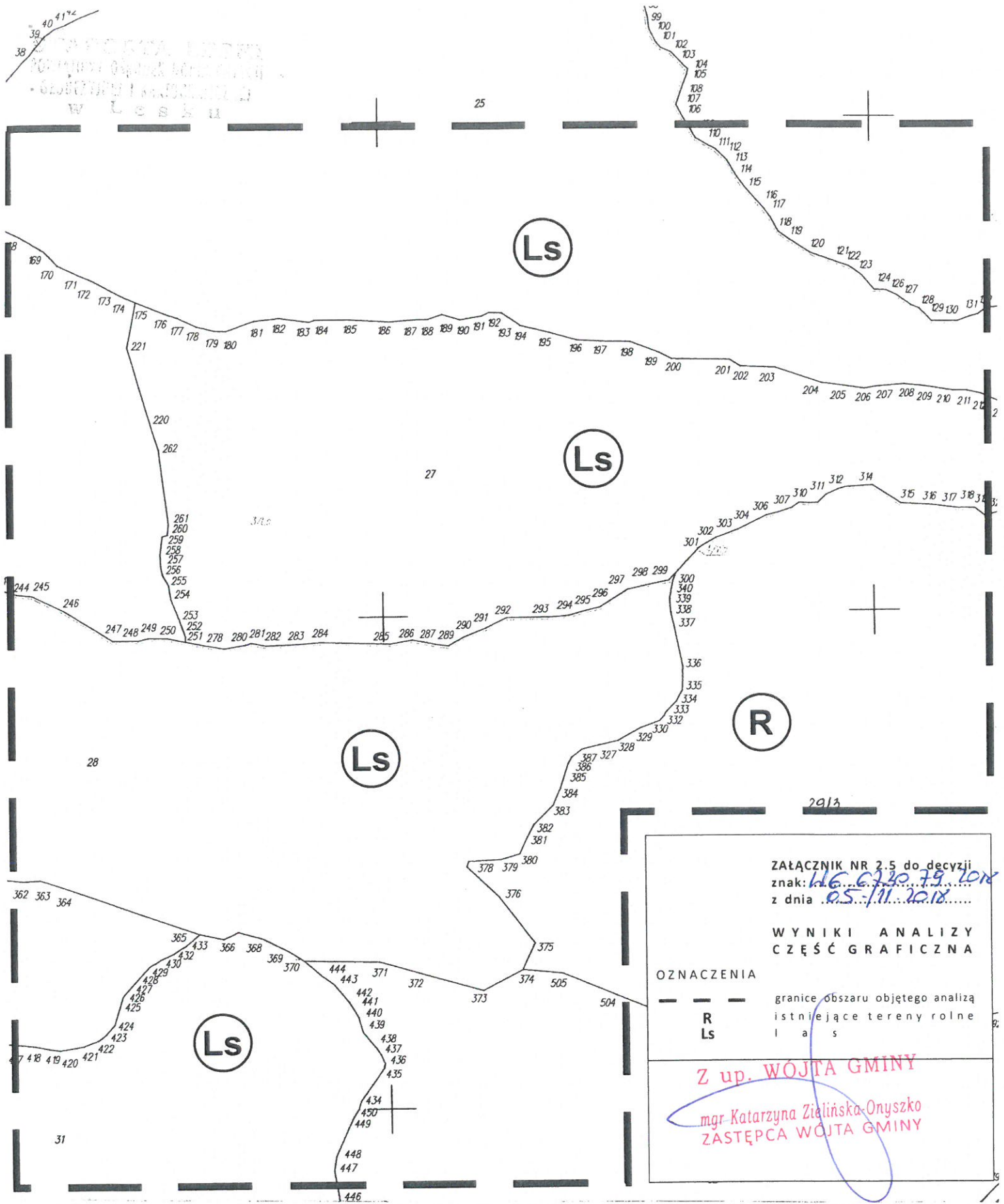
Załącznik nr 2.4 do decyzji
znak: *UG.6730.19.1018*
z dnia *05.07.2018*

WYNIKI ANALIZY
CZĘŚĆ GRAFICZNA

OZNACZENIA

- granice obszaru objętego analizą
- drogi wewnętrzne dojazdowe
- las
- teren wysokich skarp

Z up. WÓJTA GMINY
mgr Katarzyna Zielińska-Onyszko
ZASTĘPCA WÓJTA GMINY



Załącznik nr 2.5 do decyzji
 znak: *116.0320.79.1018*
 z dnia *05.11.2018*

WYNIKI ANALIZY
 CZĘŚĆ GRAFICZNA

OZNACZENIA

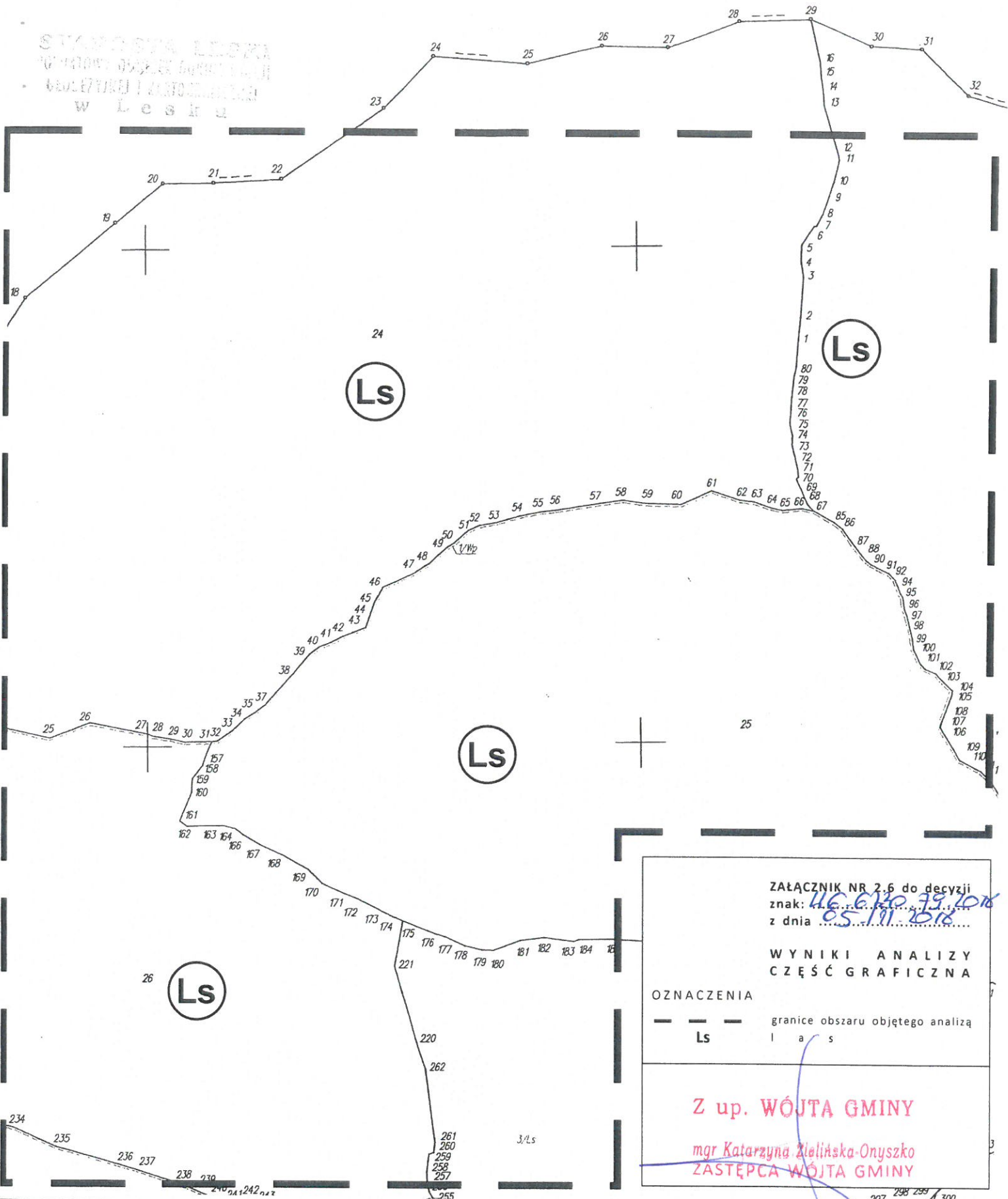
--- granice obszaru objętego analizą
 istniejące tereny rolne
 l a s

Z up. WOJTA GMINY
mgr Katarzyna Zielińska-Onyszko
ZASTĘPCA WOJTY GMINY

KOPIA MAPY EWIDENCYJNEJ		
Oznaczenie kancelaryjne:	GN.1.6642.1.158.2018	
Jednostka ewidencyjna	identyfikator	182105_2
	nazwa	SOLINA
Obręb ewidencyjny	identyfikator	182105_2_0010
	nazwa	Polanki
Arkusze mapy:	Skala mapy: 1:2000 5000	
Nazwa układu współrzędnych	prostokątnych płaskich	2000 strefa 7
	wysokości	Krańcztadt '86

Poświadczam zgodność niniejszej kopii z treścią materiału państwowego zasobu geodezyjnego i kartograficznego	
Organ prowadzący państwowy zasób geodezyjny i kartograficzny	STAROSTA LESKI
Nazwa materiału zasobu	mapa ewidencyjna
Identyfikator ewidencyjny materiału zasobu	P.1821.1967.5
Data wykonania kopii	2018-03-29
Imię, nazwisko i podpis osoby reprezentującej organ	<i>inż. Jagoda Murawska</i> Referent w Wydziale Geodezji

STAROSTWA LESKA
 WYDZIAŁ GEODEZJI I KARTOGRAFII
 W LESKU



Załącznik nr 2.6 do decyzji
 znak: 116.6730.79.1016
 z dnia 05.11.2018

WYNIKI ANALIZY
 CZĘŚĆ GRAFICZNA

OZNACZENIA

--- granice obszaru objętego analizą
 Ls l a s

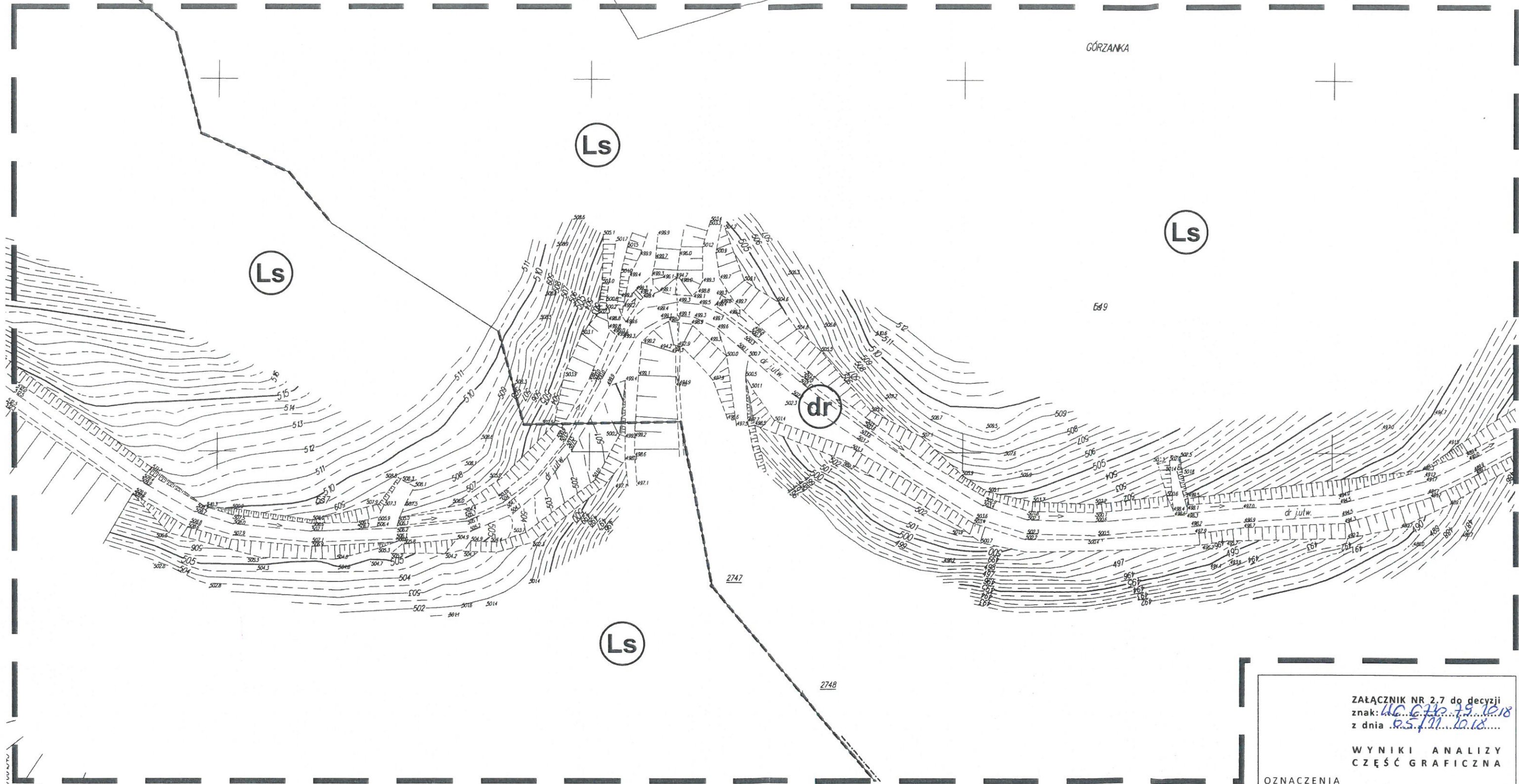
Z up. WÓJTA GMINY
 mgr Katarzyna Zielińska-Onyszek
 ZASTĘPCA WÓJTA GMINY

KOPIA MAPY EWIDENCYJNEJ

Oznaczenie kancelaryjne:		GN 6042-1 G.N.: 1.6642.1.158.2013
Jednostka ewidencyjna	identyfikator	182105_2
	nazwa	SOLINA
Obręb ewidencyjny	identyfikator	182105_2_0010
	nazwa	Polanki
Arkusz mapy:		Skala mapy: 1:2000 5000
Nazwa układu współrzędnych	prostokątnych płaskich	2000 strefa 7
	wysokości	Krańcztadt '86

Poświadczam zgodność niniejszej kopii z treścią materiału państwowego zasobu geodezyjnego i kartograficznego	
Organ prowadzący państwowy zasób geodezyjny i kartograficzny	STAROSTA LESKI
Nazwa materiału zasobu	mapa ewidencyjna
Identyfikator ewidencyjny materiału zasobu	P.1821.1907.5
Data wykonania kopii	2018-03-29
Imię, nazwisko i podpis osoby reprezentującej organ	inż. Jagoda Murawska

Referent w Wydziale Geodezji



5465611

KOPIA MAPY ZASADNICZEJ

Niniejsza mapa nie może służyć do celów projektowych

Oznaczenie kancelaryjne:	GN.6642.1.158.2018	
Jednostka ewidencyjna	identyfikator	182.105.2
	nazwa	SOLINA
Obręb ewidencyjny	identyfikator	182.105.20006
	nazwa	Górzanka
Arkusz mapy:	Skala mapy: 1:1000	
Nazwa układu współrzędnych	prostokątnych płaskich	2000 strefa 7
	wysokości	Krańsztađ '86

Poświadczam zgodność niniejszej kopii z treścią materiału państwowego zasobu geodezyjnego i kartograficznego





Organ prowadzący państwowy zasób geodezyjny i kartograficzny	STAROSTA LESKI
Nazwa materiału zasobu	mapa zasadnicza
Identyfikator ewidencyjny materiału zasobu	P.182.1. (2000.223)
Data wykonania kopii	23.03.2018
Imię, nazwisko i podpis osoby reprezentującej organ	Z up. STAROSTY inż. Jolanta Murawska

Z up. STAROSTY
inż. Jolanta Murawska
Referent w Wydziale Geodezji,
Katastru i Nieruchomości

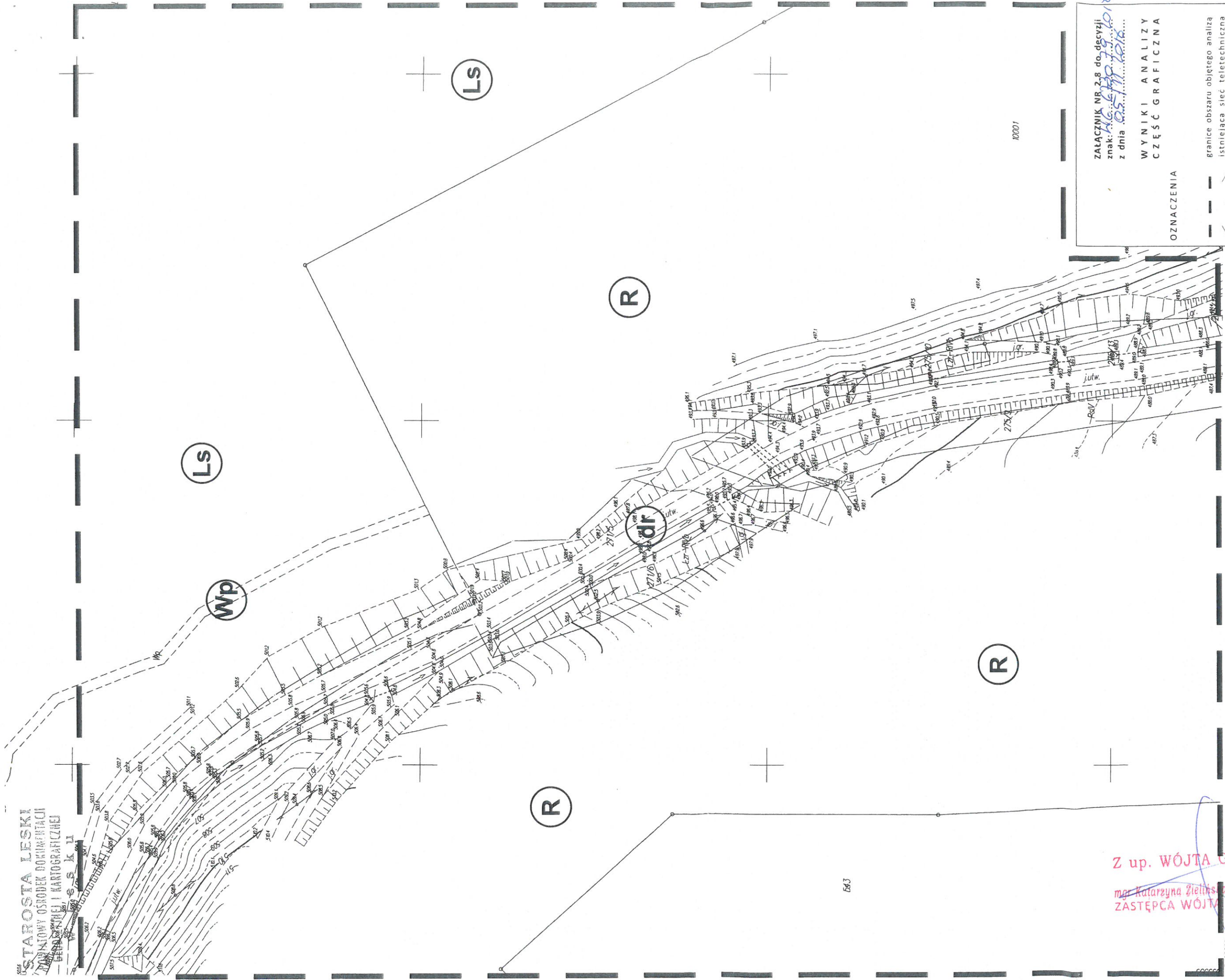
ZALĄCZNIK NR 2.7 do decyzji
znak: 40.670.79.1018
z dnia 05.11.2018

**WYNIKI ANALIZY
CZĘŚĆ GRAFICZNA**

OZNACZENIA

-  granice obszaru objętego analizą
-  drogi wewnętrzne dojazdowe
-  l a s
-  teren wysokich skarp

Z up. WÓJTA GMINY
mgr Katarzyna Zielińska-Onyszko
ZASTĘPCA WÓJTY GMINY



10001

ZALĄCZNIK NR 2-8 do decyzji
 znak: AG.410.79.1018
 z dnia 05.09.2018

**WYNIKI ANALIZY
 CZĘŚĆ GRAFICZNA**

OZNACZENIA

- granice obszaru objętego analizą
 - - - istniejąca sieć teletechniczna
 - na poziomie terenu
 - istniejące tereny rolne
 - drogi wewnętrzne pojazdowe
 - istniejący teren wód płynących
 - l a s
 - teren wysokich skarp
- R dr Wp Ls

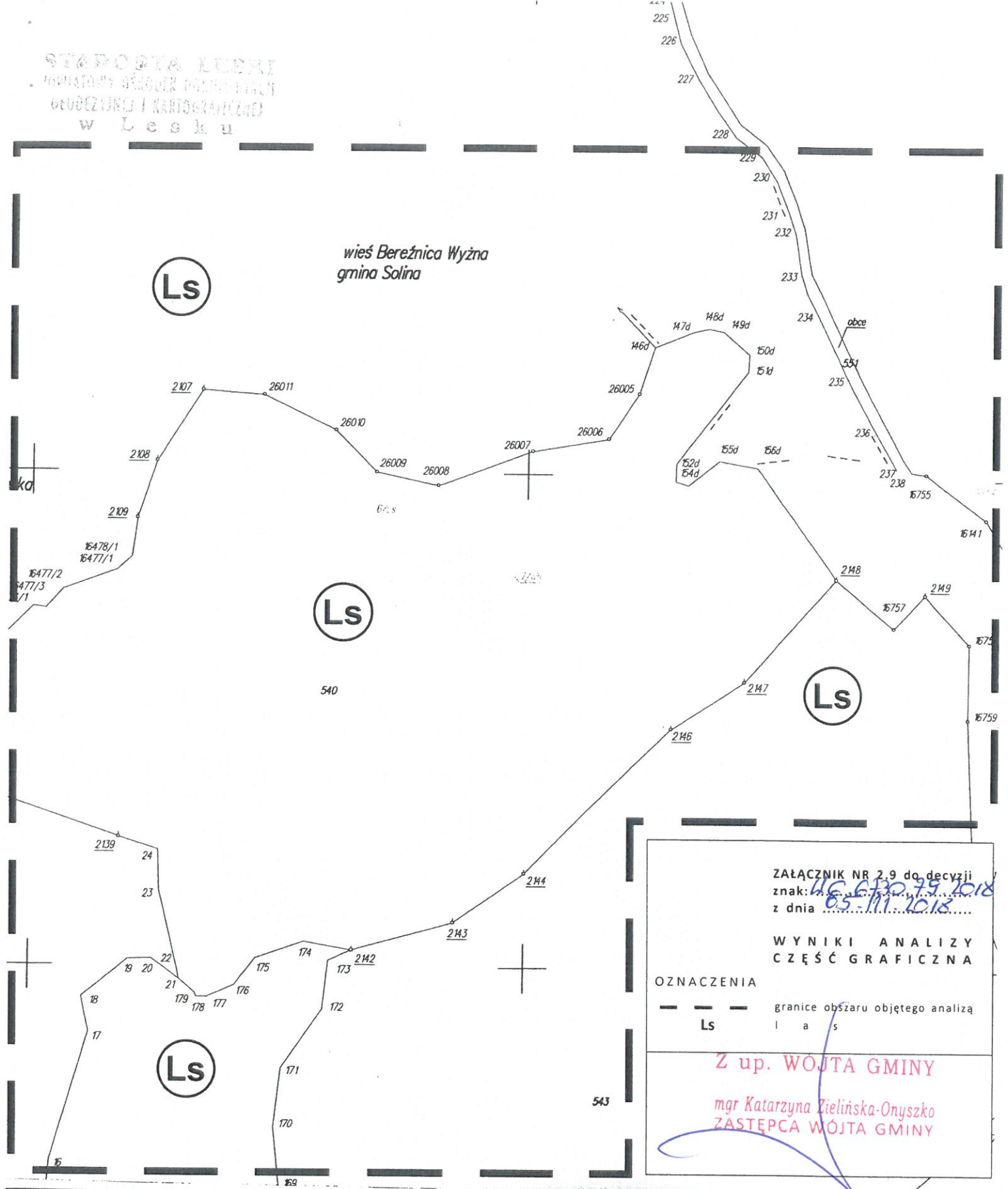
Podpisz się zgodność nieniejszej kopii z treścią materiału parafianego zasobu geodezyjnego i kartograficznego	STAROSTA LESKI
Organ prowadzący parafianowy zasob geodezyjny i kartograficzny	mapa zasobnicza
Nazwa materiału zasobu geodezyjny i kartograficzny	P. 1821 I 2000.231
Identyfikator ewidencyjny materiału zasobu	2303.2018
Data wykonania kopii	
Imię, nazwisko i podpis osoby reprezentującej organ	

Z up. STAROSTY
inż. Jagoda Murawska
 Referent w Wydziale Geodezji,
 Katastru i Nieruchomości.

KOPIA MAPY ZASADNICZEJ <small>Niniejsza mapa nie może służyć do celów projektowych</small>	
Oznaczenie kancelaryjne:	GN.6642.1.158.2018
Jednostka ewidencyjna	182105_2
Identyfikator nazwa	SOLINA
Obszr ewidencyjny	182105_20006
Identyfikator nazwa	Górzanka
Arkusz mapy:	Skala mapy: 1:1000
Nazwa układu współrzędnych	2000 sfera 7
wysokości:	Kraństadt '86

Z up. WÓJTA GMINY
mgr Katarzyna Zielinska-Onys
 ZASTĘPCA WÓJTY GMINY

wieś Bereźnica Wyżna
 gmina Solina



ZAŁĄCZNIK NR 2.9 do decyzji
 znak: UG.630.79.2018
 z dnia 05.11.2018....

WYNIKI ANALIZY
 CZĘŚĆ GRAFICZNA

OZNACZENIA

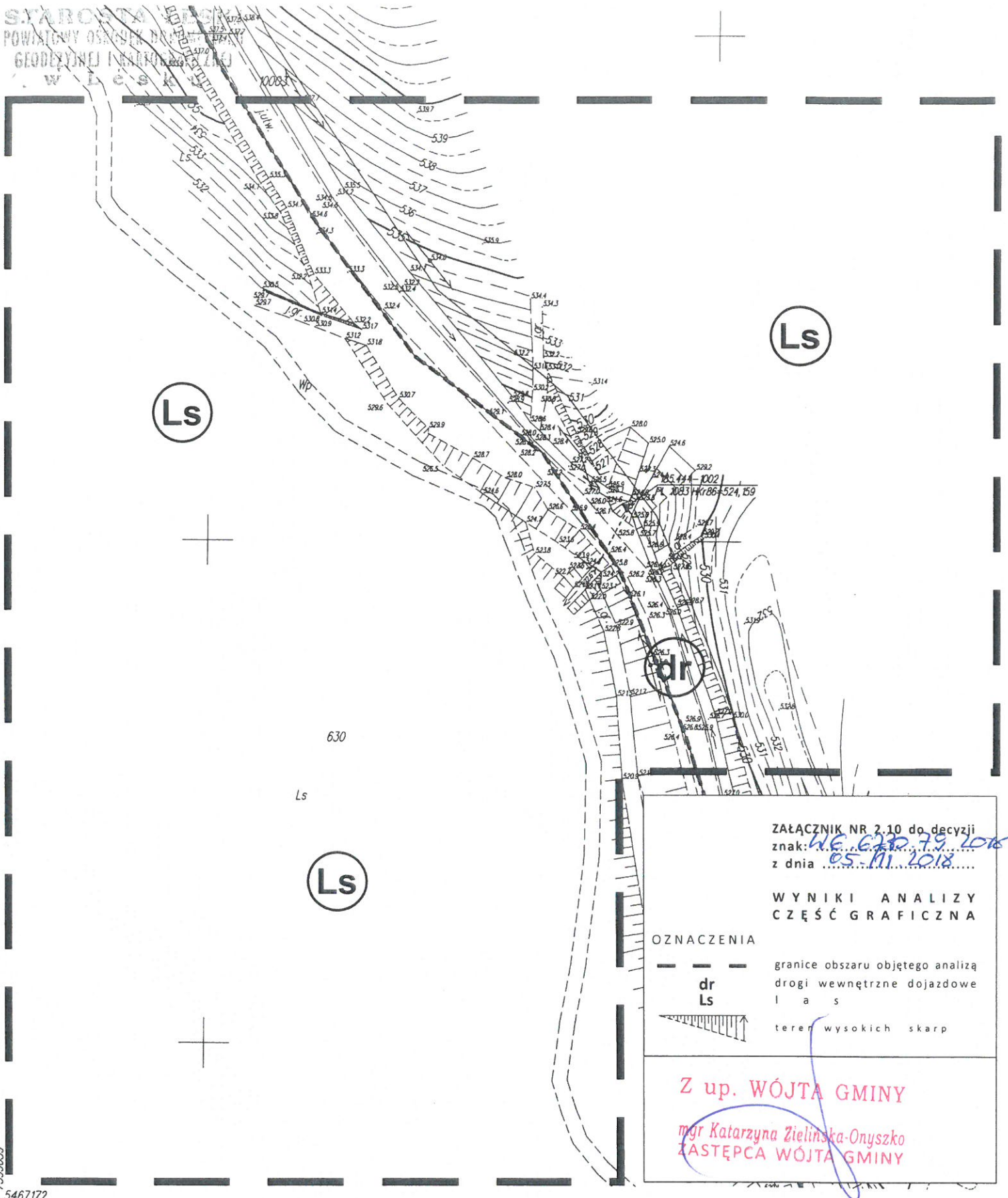
--- granice obszaru objętego analizą
 Ls l a s

Z up. WOJTA GMINY
 mgr Katarzyna Zielińska-Onysko
 ZASTĘPCA WOJTA GMINY

KOPIA MAPY EWIDENCYJNEJ		
Oznaczenie kancelaryjne:	GN 6642.1	
Jednostka ewidencyjna	identyfikator	GN.1.6642.1.158.2018
	nazwa	SOLINA
Obręb ewidencyjny	identyfikator	182105.2.0006
	nazwa	Górzanka
Arkusze mapy:	Skala mapy: 1:2000-5000	
Nazwa układu współrzędnych	prostokątnych płaskich	2000 strefa 7
	wysokości	Kronsztadt '86

Poświadczam się zgodność nieniejszej kopii z treścią materiału państwowego zasobu geodezyjnego i kartograficznego	
Organ prowadzący państwowy zasób geodezyjny i kartograficzny	STAROSTA LESKI
Nazwa materiału zasobu	mapa ewidencyjna
Identyfikator ewidencyjny materiału zasobu	P.1821.1961.5
Data wykonania kopii	2018-03-29
Imię, nazwisko i podpis osoby reprezentującej organ	mgr Katarzyna Zielińska-Onysko

mgr Katarzyna Zielińska-Onysko
 Referent w Wydziale Geodezji,
 Instytut Geodezji Państwowej
 w Lesku



Ls

Ls

Ls

dr

ZAŁĄCZNIK NR 2.10 do decyzji
 znak: WE.C.30.79.2018
 z dnia 05.11.2018

WYNIKI ANALIZY
 CZĘŚĆ GRAFICZNA

OZNACZENIA

- granice obszaru objętego analizą
- drogi wewnętrzne dojazdowe
- las
- teren wysokich skarp

Z up. WÓJTA GMINY

mgr Katarzyna Zielinska-Onyszko
 ZASTĘPCA WÓJTA GMINY

KOPIA MAPY ZASADNICZEJ

Niniejsza mapa nie może służyć do celów projektowych

Oznaczenie kancelaryjne:		GN.6642.1158.2018
Jednostka ewidencyjna	identyfikator	182105_2
	nazwa	SOLINA
Obręb ewidencyjny	identyfikator	182105_20006
	nazwa	Górzanka
Arkusz mapy:	Skala mapy: 1:1000	
Nazwa układu współrzędnych	prostokątnych płaskich	2000 strefa 7
	wysokości	Kronstadt '86

Poświadczam zgodność nieniejszej kopii z treścią materiału państwowego zasobu geodezyjnego i kartograficznego

Organ prowadzący państwowy zasób geodezyjny i kartograficzny	STAROSTA LESKI
Nazwa materiału zasobu	mapa zasadnicza
Identyfikator ewidencyjny materiału zasobu	P.1821. (2000.223)
Data wykonania kopii	23.03.2018
Imię, nazwisko i podpis osoby reprezentującej organ	Z up. STAROSTY Murawska

inż. Jagoda Murawska
 Referent w Wydziale Geodezji,



ZAŁĄCZNIK NR 2.11 do decyzji
 znak: *UG.6.FP.15.1018*
 z dnia *05.11.2018*

WYNIKI ANALIZY
 CZĘŚĆ GRAFICZNA

- OZNACZENIA
- granice obszaru objętego analizą
 - istniejąca sieć teletechniczna
 - drogi wewnętrzne dojazdowe
 - istniejący teren wód płynących
 - i a s
 - teren wysokich skarp

Z up. WÓJTA GMINY
mgr Katarzyna Zielińska-Onyszko
 ZASTĘPCA WÓJTY GMINY

KOPIA MAPY ZASADNICZEJ

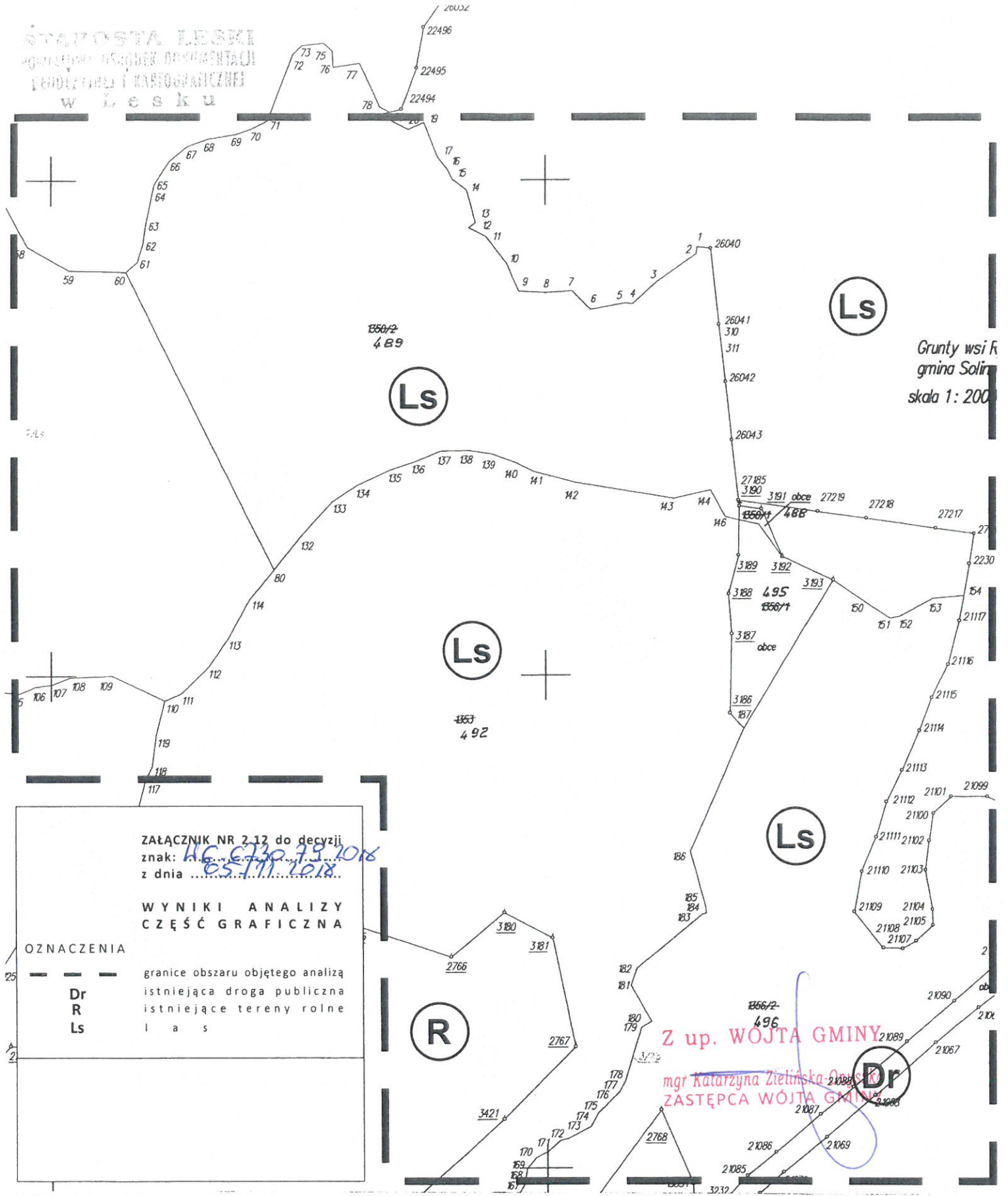
Niniejsza mapa nie może służyć do celów projektowych

Oznaczenie kancelaryjne:	GN.6642.1.158.20.18	
Jednostka ewidencyjna	identyfikator	182.105.2
	nazwa	SOLINA
Obręb ewidencyjny	identyfikator	182.105.20006
	nazwa	Górzanka
Arkusze mapy:	Skala mapy: 1:1000	
Nazwa układu współrzędnych	prostokątnych płaskich	2000 strefa 7
	wysokości	Kronsztadt '86

Poświadczam zgodność niniejszej kopii z treścią materiału państwowego zasobu geodezyjnego i kartograficznego

Organ prowadzący państwowy zasób geodezyjny i kartograficzny	STAROSTA LESKI
Nazwa materiału zasobu	mapa zasadnicza
Identyfikator ewidencyjny materiału zasobu	P.182.1. (2000.223.1)
Data wykonania kopii	23.03.2018
Imię, nazwisko i podpis osoby reprezentującej organ	<i>Z up. STAROSTY</i> <i>inż. Jagoda Murawska</i>

Z up. STAROSTY
inż. Jagoda Murawska
 Referent w Wydziale Geodezji,
 Katastru i Nieruchomości



Grunty wsi R
 gmina Solina
 skala 1: 200

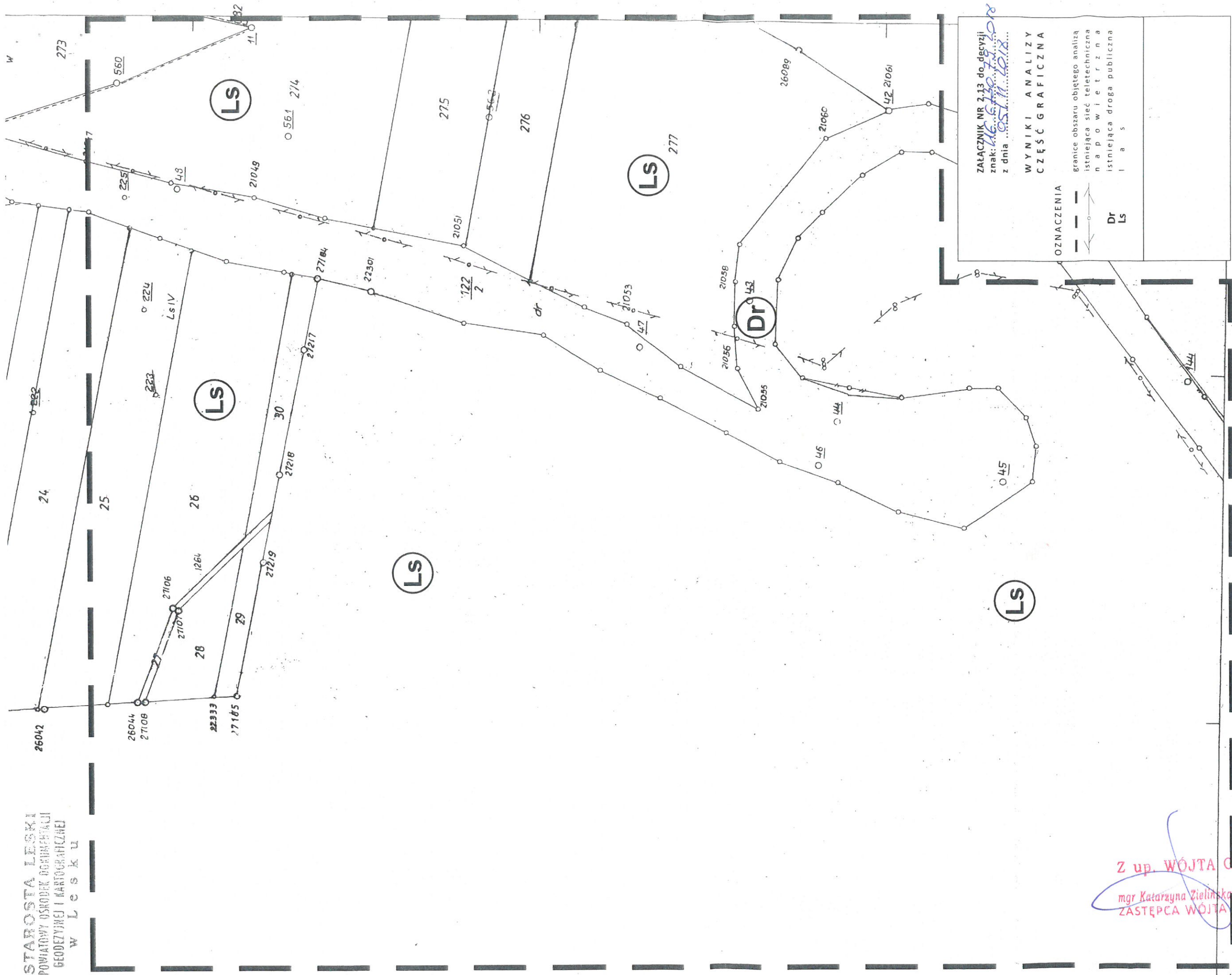
Z up. WOJTY GMINY
 mgr Katarzyna Zielińska-Orlik
 ZASTĘPCA WOJTY GMINY

KOPIA MAPY EWIDENCYJNEJ		
Oznaczenie kancelaryjne:	GN.1.6642.1.153.2018	
Jednostka ewidencyjna	identyfikator	182105_2
	nazwa	SOLINA
Obręb ewidencyjny	identyfikator	182105.2.0214
	nazwa	Kotkowca Rybnie
Arkusz mapy:	Skala mapy: 1:2000 - 5000	
Nazwa układu współrzędnych	prostokątnych płaskich	2000 strefa 7
	wysokości	Kronsztadt '86

Poświadczam zgodność nieniejszej kopii z treścią materiału państwowego zasoby geodezyjnego i kartograficznego	
Organ prowadzący państwowy zasób geodezyjny i kartograficzny	STAROSTA LESKI
Nazwa materiału zasobu	mapa ewidencyjna
Identyfikator ewidencyjny materiału zasobu	P.1821.1966.11
Data wykonania kopii	2018-03-29
Imię, nazwisko i podpis osoby reprezentującej organ	Z up. STAROSTY

Katarzyna Zielińska-Orlik
 inż. Jagoda Murawska
 Referent w Wydziale Geodezji.

STAROSTA LESKI
 POWIATOWY OŚRODEK DOKUMENTACJI
 GEODEZYJNEJ I KARTOGRAFICZNEJ
 w L e s k u



ZALĄCZNIK NR 2-13 do decyzji
 znak: *KG.579.13.10*
 z dnia *05.11.2018*

WYNIKI ANALIZY
 CZĘŚĆ GRAFICZNA

OZNACZENIA

— granice obszaru objętego analizą
 — istniejąca sieć teletechniczna
 — na p o w i e t r z n a
 — istniejąca droga publiczna

Dr
 Ls

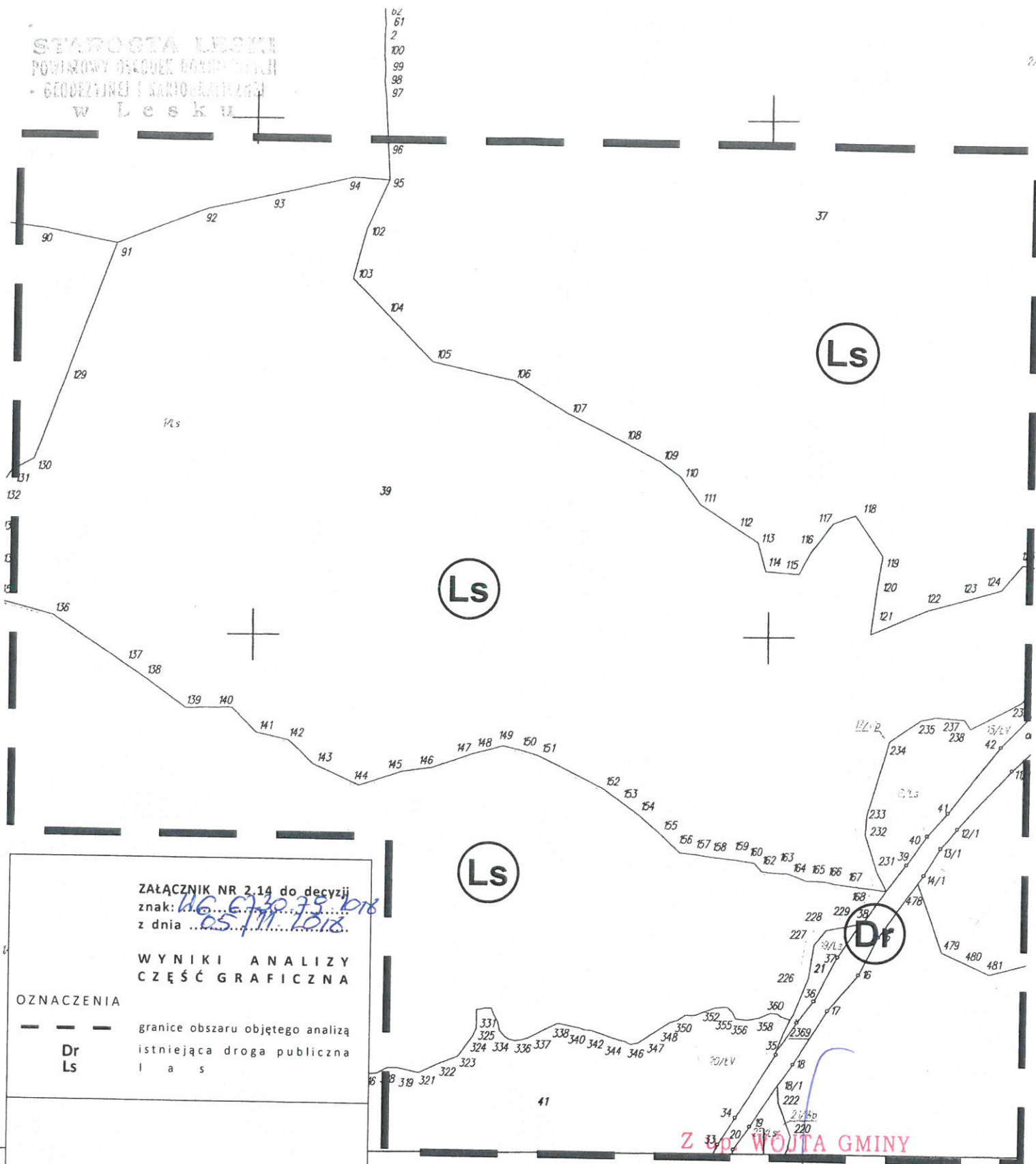
Z up. WÓJTA GMINY
 mgr Katarzyna Zielińska-Ńyszko
 ZASTĘPCA WÓJTY GMINY

Oznaczenie kancelaryjne:		01000421
Jednostka ewidencyjna	identyfikator	G.N.1.6643.1.158.3.013
Obręb ewidencyjny	nazwa	SOLNA
	identyfikator	182 05 2.00 14
Arkusz mapy:	nazwa	Rybne
	Skala mapy:	1:2000
Nazwa układu współrzędnych	prosta kalnych płaskich	2000 strona 7
	wysokości	Kronsztadt '86

Podpisano się zgodność, niniejszej kopii z treścią materiału państwowego zasobu geodezyjnego i kartograficznego	STAROSTA LESKI
Organ prowadzący państwowy zasób geodezyjny i kartograficzny	mapa ewidencyjna
Nazwa materiału zasobu	P.182.19.66.11
Identyfikator ewidencyjny materiału zasobu	2000-03-STAROSTY
Data wykonania kopii	17.11.2018
Imię, nazwisko i podpis osoby reprezentującej organ	<i>Katarzyna Zielińska-Ńyszko</i> Murawska

Referent w Wydziale Geodezji,
 Katastru i Nieruchomości

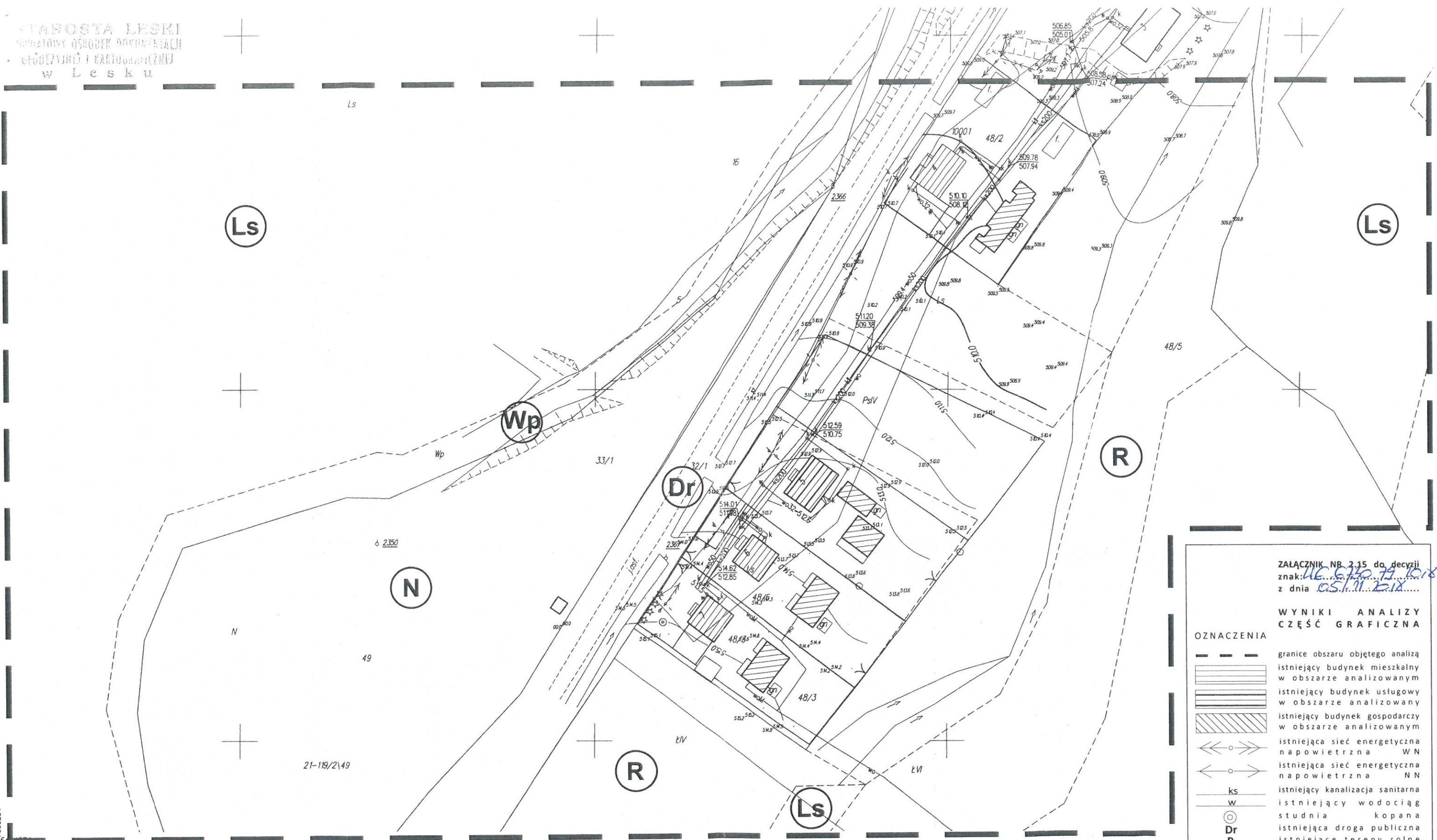
KOPIA MAPY EWIDENCYJNEJ



KOPIA MAPY EWIDENCYJNEJ

Oznaczenie kancelaryjne:		GN0642.1 GN.1.6642.1.158.2018
Jednostka ewidencyjna	identyfikator	182105_2
	nazwa	SOLINA
Obręb ewidencyjny	identyfikator	182105_2_0021
	nazwa	Wola Gorzawska
Arkusze mapy:		Skala mapy: 1:2000 5000
Nazwa układu współrzędnych	prostokątnych płaskich	2000 strefa 7
	wysokości	Kronsztadt '86








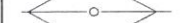







Poświadczam zgodność nieniejszej kopii z treścią materiału państwowego zasobu geodezyjnego i kartograficznego	
Organ prowadzący państwowy zasób geodezyjny i kartograficzny	STAROSTA LESKI
Nazwa materiału zasobu	mapa ewidencyjna
Identyfikator ewidencyjny materiału zasobu	P.1821.1962.9
Data wykonania kopii	2018-03-29
Imię, nazwisko i podpis osoby reprezentującej organ	<i>Urząd Starosty</i> <i>inż. Jagoda Murawska</i>
Referent w Wydziale Geodezji	



ZALĄCZNIK NR 2.15 do decyzji
 znak: *UE 616 73 2018*
 z dnia *05.11.2018*

WYNIKI ANALIZY
 CZĘŚĆ GRAFICZNA

OZNACZENIA

-  granice obszaru objętego analizą
-  istniejący budynek mieszkalny w obszarze analizowanym
-  istniejący budynek usługowy w obszarze analizowanym
-  istniejący budynek gospodarczy w obszarze analizowanym
-  istniejąca sieć energetyczna napowietrzna WN
-  istniejąca sieć energetyczna napowietrzna NN
-  istniejąca kanalizacja sanitarna ks
-  istniejący wodociąg w
-  studnia kopana
-  istniejąca droga publiczna Dr
-  istniejące tereny rolne R
-  istniejące tereny nieużytków N
-  istniejący teren wód płynących Wp
-  i a s
-  teren wysokich skarp Ls

Z up. WÓJTA GMINY
mgr Katarzyna Zielńska-Onysko
 ZASTĘPCA WÓJTA GMINY

KOPIA MAPY ZASADNICZEJ

Niniejsza mapa nie może służyć do celów projektowych

Oznaczenie kancelaryjne:	GN.6642.1.158.2018	
Jednostka ewidencyjna	identyfikator	182 105 2
	nazwa	SOLINA
Obręb ewidencyjny	identyfikator	182105 20005
	nazwa	Bukowiec Wola Czernańska
Arkusz mapy:	Skala mapy: 1: 1000	
Nazwa układu współrzędnych	prostokątnych płaskich	2000 strefa 7
	wysokości	Krańsztaadt '86

Poświadczam zgodność niniejszej kopii z treścią materiału państwowego zasobu geodezyjnego i kartograficznego

Organ prowadzący państwowy zasób geodezyjny i kartograficzny	STAROSTA LESKI
Nazwa materiału zasobu	mapa zasadnicza
Identyfikator ewidencyjny materiału zasobu	P.1821.1.2003.240.1
Data wykonania kopii	23.03.2018
Imię, nazwisko i podpis osoby reprezentującej organ	Z up. STAROSTY Kulawska inż. Jagoda Murawska

Referent w Wydziale Geodezji,
 Katastru i Nieruchomości

KUPIA MAPY EWIDENCYJNEJ

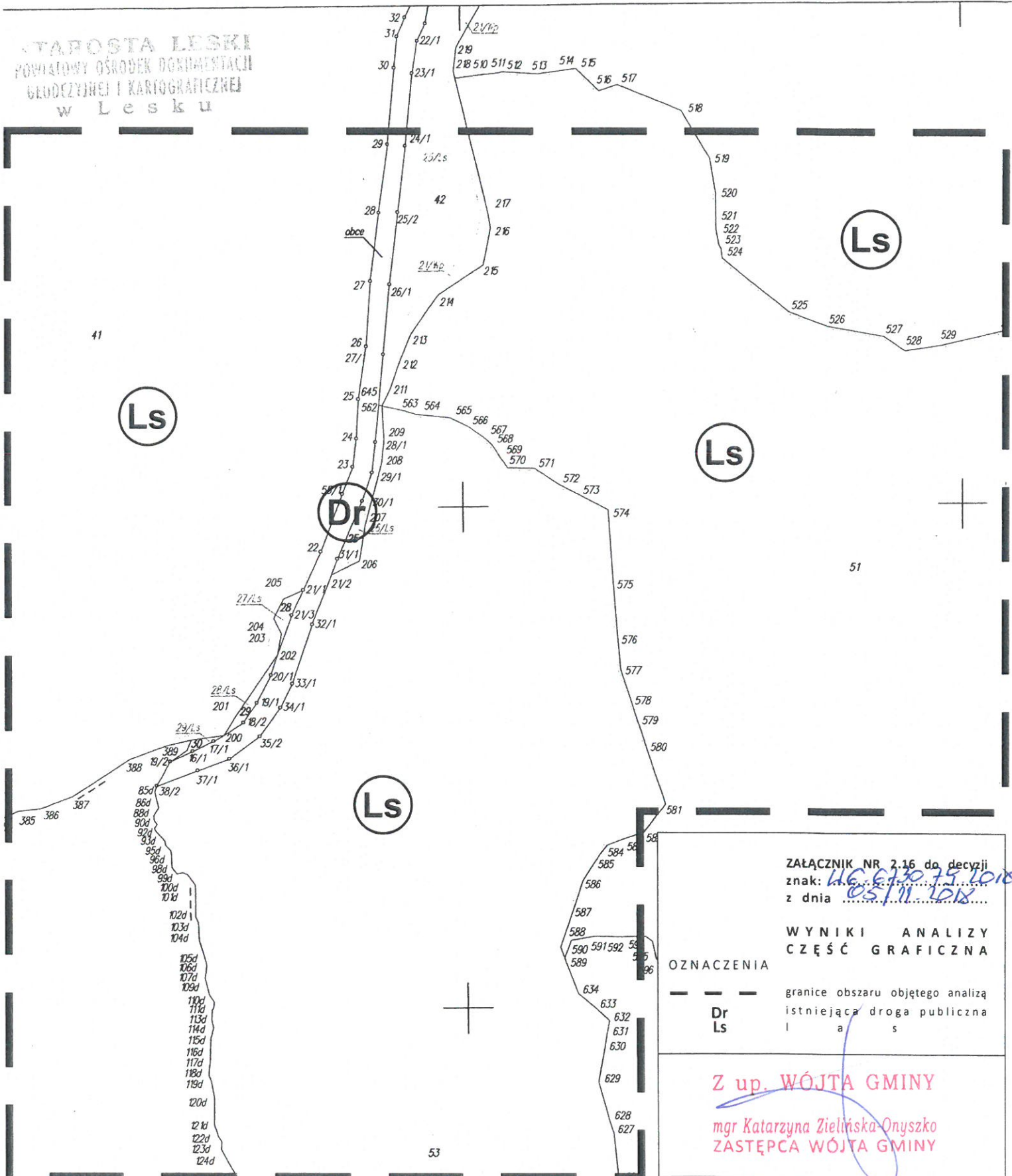
Oznaczenie kancelaryjne:	GN 00421 GN.1.6642.1.158.2018	
Jednostka ewidencyjna	identyfikator	182105 2
	nazwa	SOLINA
Obręb ewidencyjny	identyfikator	182105 2.0021
	nazwa	Wola Gorzansta
Arkusz mapy:	Skala mapy: 1:2000 5000	
Nazwa układu współrzędnych	prostokątnych płaskich	2000 strefa 7
	wysokości	Kronsztadt '86

z treści materiału państwowego zasobu geodezyjnego i kartograficznego

Organ prowadzący państwowy zasób geodezyjny i kartograficzny	STAROSTA LESKI
Nazwa materiału zasobu	mapa ewidencyjna
Identyfikator ewidencyjny materiału zasobu	P.1821.1962.8
Data wykonania kopii	2018-03-29
Imię, nazwisko i podpis osoby reprezentującej organ	Z up. STAROSTY

inż. Jagoda Murawska
Referent w Wydziale Geodezji,
Katastru i Nieruchomości

STAROSTA LESKI
POWIATOWY OŚRODEK DOKUMENTACJI
GEODEZYJNEJ I KARTOGRAFICZNEJ
w Lesku



ZAŁĄCZNIK NR 2.16 do decyzji
znak: WG.6740.75.2018
z dnia 05/11/2018

WYNIKI ANALIZY
CZĘŚĆ GRAFICZNA

OZNACZENIA

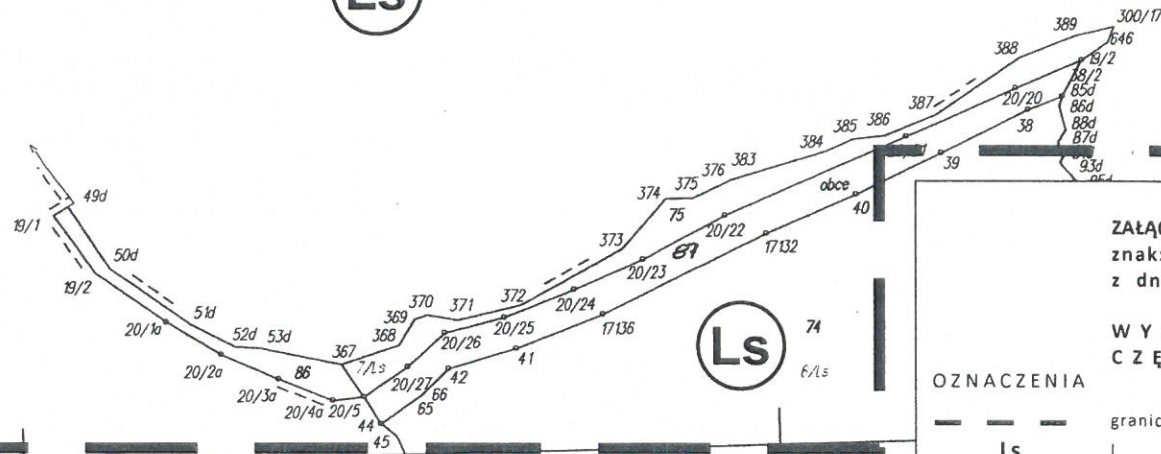
--- granice obszaru objętego analizą
istniejąca droga publiczna

Dr
Ls

Z up. WÓJTA GMINY
mgr Katarzyna Zielńska-Onyszko
ZASTĘPCA WÓJTA GMINY

wieś Wola Górzarska
 gmina Solina

Ls



ZAŁĄCZNIK NR 2.17 do decyzji
 znak: 46.674.19.108
 z dnia 05.11.2018

WYNIKI ANALIZY
 CZĘŚĆ GRAFICZNA

OZNACZENIA

--- granice obszaru objętego analizą

Ls l a s

Z up. WÓJTA GMINY
 mgr Katarzyna Zielińska-Onyszko
 ZASTĘPCA WÓJTA GMINY

WÓJTA

1

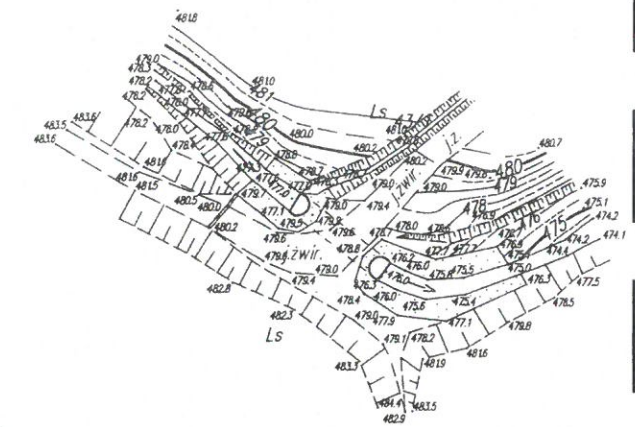
KOPIA MAPY EWIDENCYJNEJ

Oznaczenie kancelaryjne:	GN 6642-1 GN 1 6642.1. 158.2018	
Jednostka ewidencyjna	identyfikator	182105_2
	nazwa	SOLINA
Obręb ewidencyjny	identyfikator	182105 2.0010
	nazwa	Łyskowa
Arkusz mapy:	Skala mapy: 1: 2000 5000	
Nazwa układu współrzędnych	prostokątnych płaskich	2000 strefa 7
	wysokości	Kronsztadt '86

Poświadczam zgodność niniejszej kopii z treścią materiału państwowego zasobu geodezyjnego i kartograficznego	
Organ prowadzący państwowy zasób geodezyjny i kartograficzny	STAROSTA LESKI
Nazwa materiału zasobu	mapa ewidencyjna
Identyfikator ewidencyjny materiału zasobu	P.1821.1961.11
Data wykonania kopii	2018-03-29
Imię, nazwisko i podpis osoby reprezentującej organ	Z up. STAROSTY Katarzyna Zielińska-Onyszko

inż. Jagoda Murawska
 Referent w Wydziale Geodezji,
 Powiatowy Urząd Geodezji i Kartografii

STAROSTA LESKI
BIURO BIAŁOKRĘGÓW DOKUMENTALNYCH
GEODEZYJNYCH I KARTOGRAFICZNYCH
W LESKU

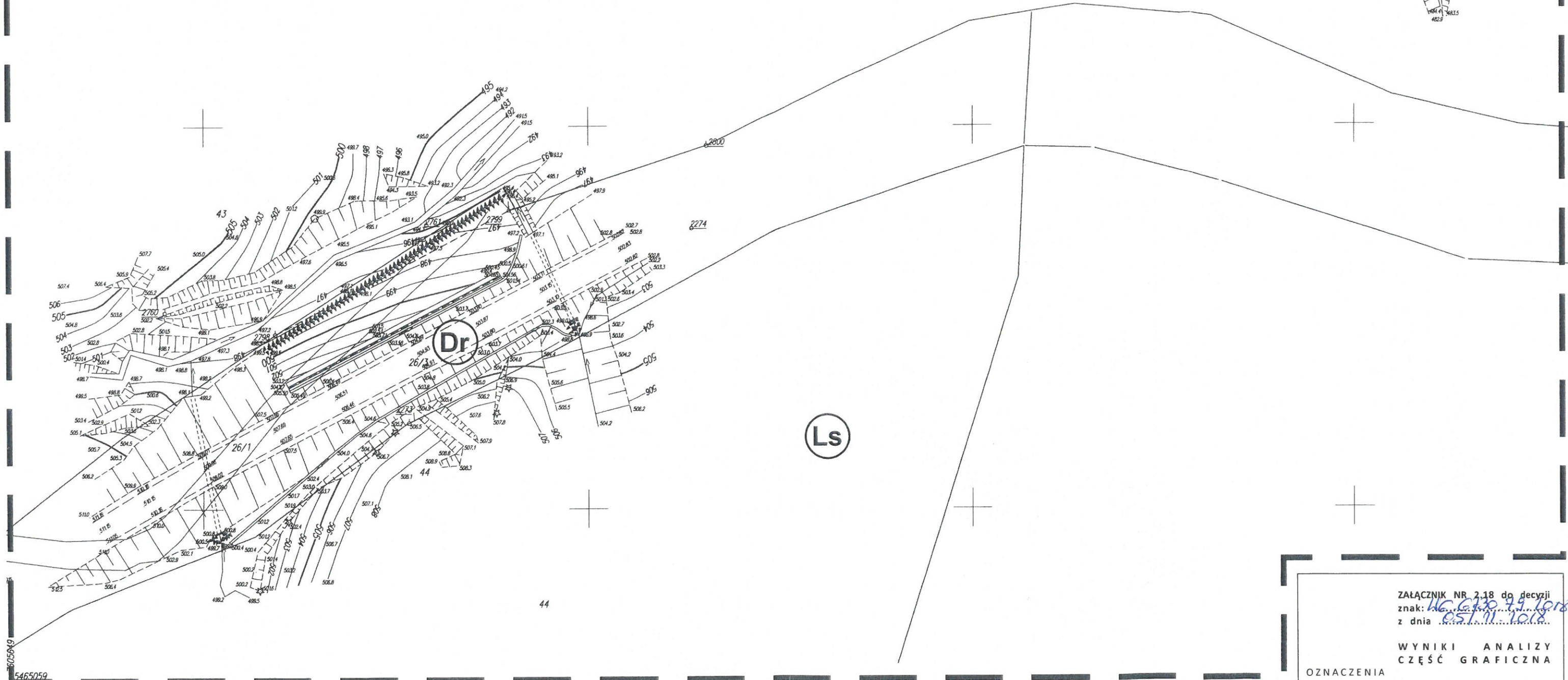


Ls

Ls

Dr

Ls



ZAŁĄCZNIK NR 2.18 do decyzji
znak: WG.6.130.79.1018
z dnia 05.11.2018

WYNIKI ANALIZY
CZĘŚĆ GRAFICZNA

- OZNACZENIA
- granice obszaru objętego analizą
 - istniejąca droga publiczna
 - las
 - teren wysokich skarp

Z up. WÓJTA GMINY
mgr Katarzyna Zielińska-Onyszko
ZASTĘPCA WÓJTA GMINY

KOPIA MAPY ZASADNICZEJ

Niniejsza mapa nie może służyć do celów projektowych

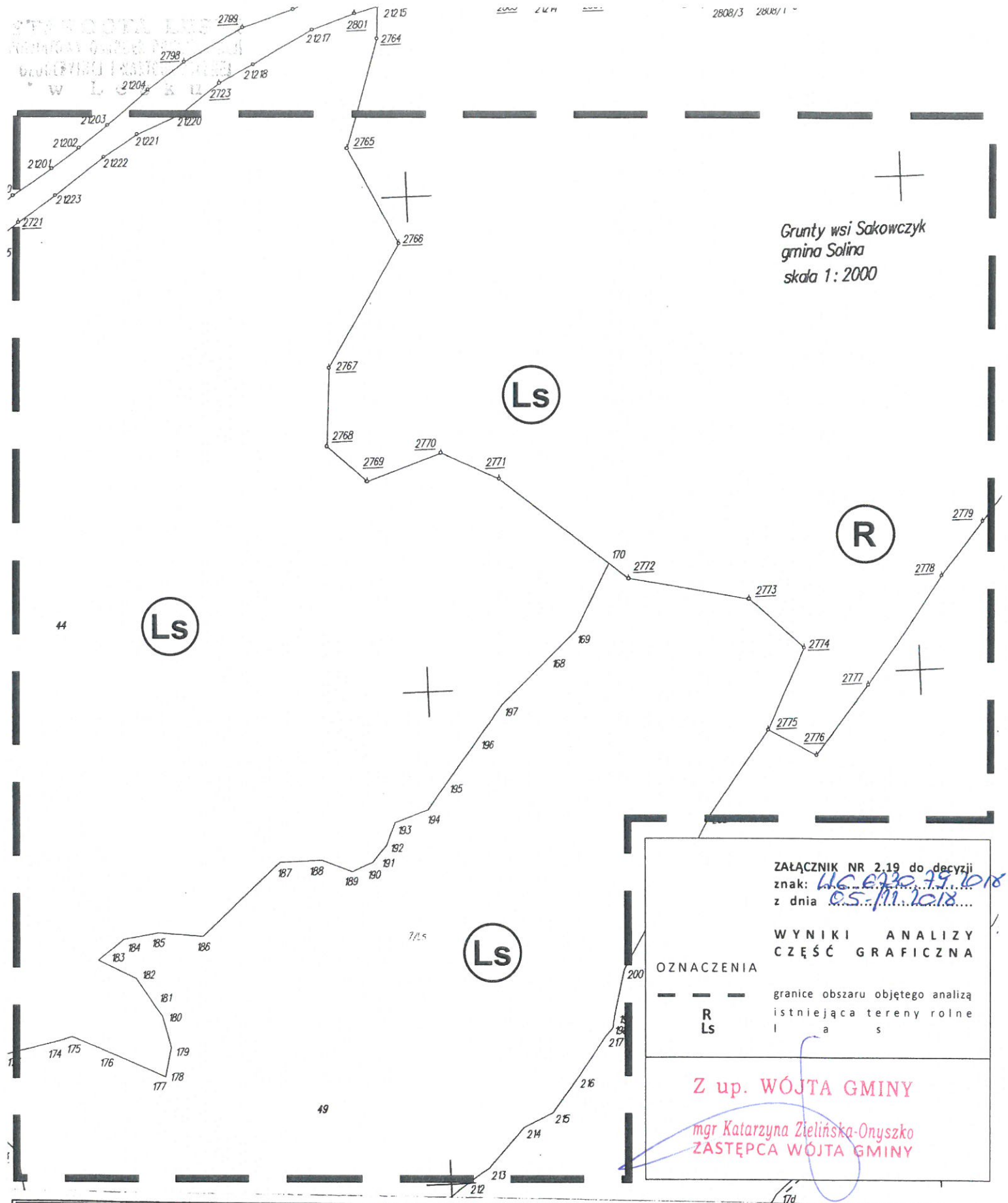
Oznaczenie kancelaryjne:		GN6642.1158.2018
Jednostka ewidencyjna	identyfikator	182105_2
	nazwa	SOLINA
Obręb ewidencyjny	identyfikator	182105_20015
	nazwa	Sakowczyk
Arkusz mapy:	Skala mapy: 1: 1000	
Nazwa układu współrzędnych	prostokątnych płaskich	2000 strefa 7
	wysokości	Kronsztadt '86

Poświadczam zgodność niniejszej kopii z treścią materiału państwowego zasobu geodezyjnego i kartograficznego

Organ prowadzący państwowy zasób geodezyjny i kartograficzny	STAROSTA LESKI
Nazwa materiału zasobu	mapa zasadnicza
Identyfikator ewidencyjny materiału zasobu	P.1821 ()
Data wykonania kopii	28.03.2018
Imię, nazwisko i podpis osoby reprezentującej organ	Z up. STAROSTY <i>Murawska</i>

inż. Jagoda Murawska
Referent w Wydziale Geodezji,
Katastru i Nieruchomości

5465059



Grunty wsi Sakowczyk
gmina Solina
skala 1:2000

ZAŁĄCZNIK NR 2.19 do decyzji
znak: UG.6930.29.1018
z dnia 05.11.2018

WYNIKI ANALIZY
CZĘŚĆ GRAFICZNA

OZNACZENIA

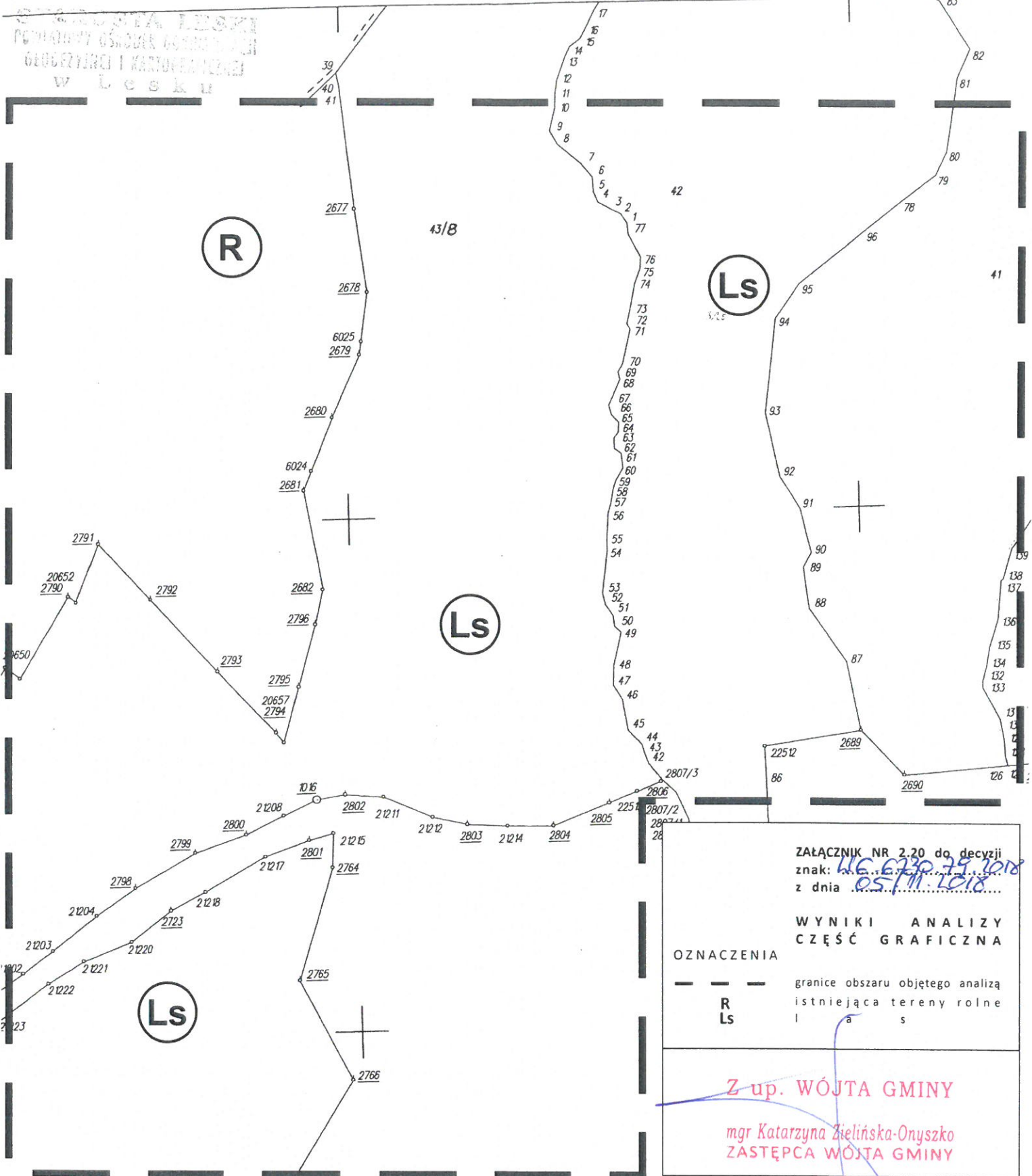
--- granice obszaru objętego analizą
istniejąca tereny rolne
l a s

Z up. WÓJTA GMINY
mgr Katarzyna Zielińska-Onyszko
ZASTĘPCA WÓJTY GMINY

KOPIA MAPY EWIDENCYJNEJ		
Oznaczenie kancelaryjne:		GN6642.1 GN.1.6642.1.158.2018
Jednostka ewidencyjna	identyfikator	182105 2
	nazwa	SOLINA
Obręb ewidencyjny	identyfikator	182105 2.0015
	nazwa	Sakowczyk
Arkusze mapy:	Skala mapy: 1:2000 5000	
Nazwa układu współrzędnych	prostokątnych płaskich	2000 strefa 7
	wysokości	Kronsztadt '86

Poświadczam zgodność nieniejszej kopii z treścią materiału państwowego zasobu geodezyjnego i kartograficznego	
Organ prowadzący państwowy zasób geodezyjny i kartograficzny	STAROSTA LESKI
Nazwa materiału zasobu	mapa ewidencyjna
Identyfikator ewidencyjny materiału zasobu	P.1821.1962.10
Data wykonania kopii	2018-03-29
Imię, nazwisko i podpis osoby reprezentującej organ	Z up. STAROSTY Kulawski

inż. Jagoda Murawska
Referent w Wydziale Geodezji



ZAŁĄCZNIK NR 2.20 do decyzji
 znak: WG.6790.75.2018
 z dnia 05.11.2018

WYNIKI ANALIZY
 CZĘŚĆ GRAFICZNA

OZNACZENIA

--- granice obszaru objętego analizą
 R istniejąca tereny rolne
 Ls

Z up. WÓJTA GMINY
 mgr Katarzyna Zielińska-Onyszko
 ZASTĘPCA WÓJTA GMINY

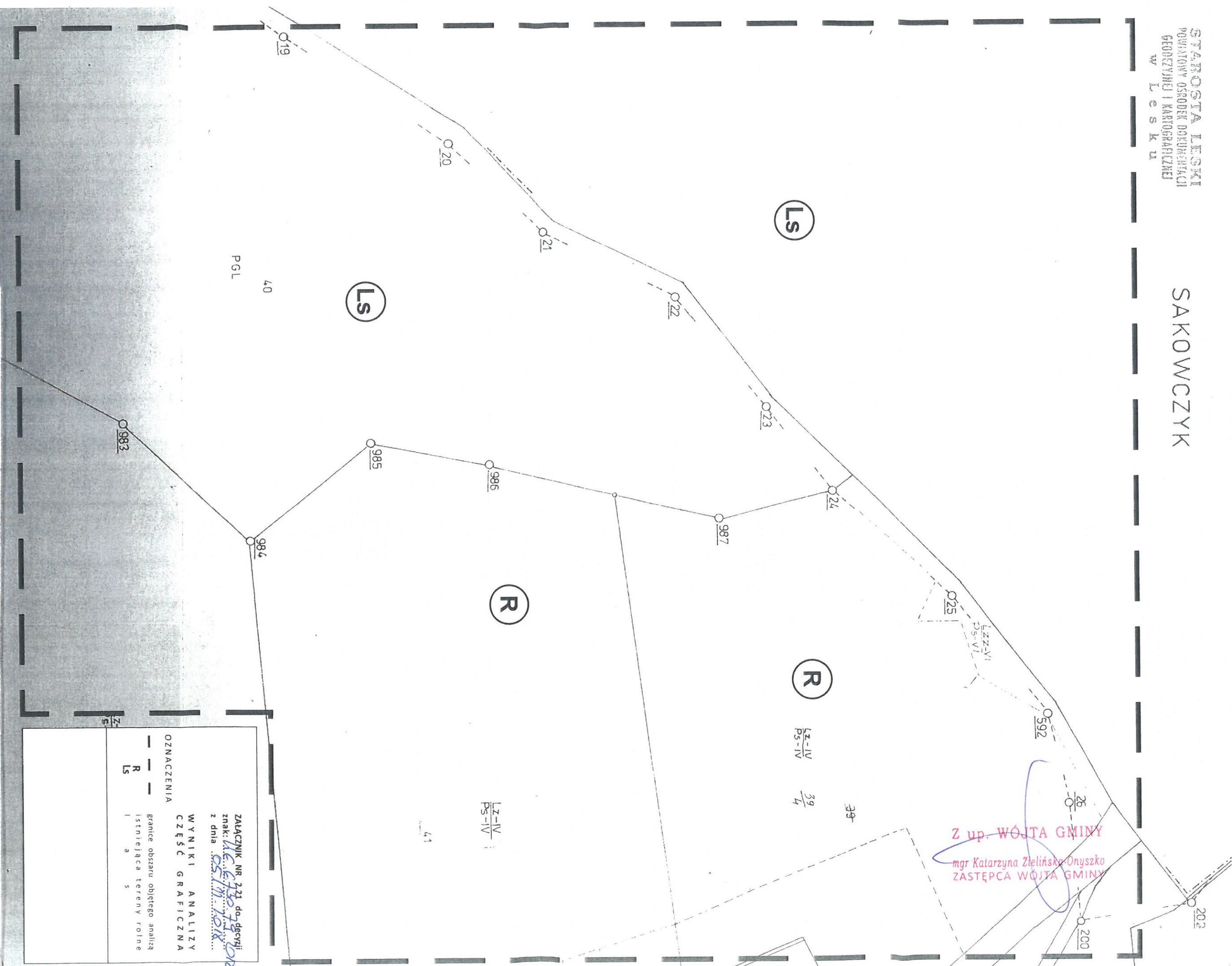
KOPIA MAPY EWIDENCYJNEJ

Oznaczenie kancelaryjne:	6166421 GN.1.6742.1.158.2018	
Jednostka ewidencyjna	identyfikator	182105_2
	nazwa	SOLINA
Obręb ewidencyjny	identyfikator	182105_2_0015
	nazwa	Sakoncałyk
Arkusze mapy:	Skala mapy: 1:2000 5000	
Nazwa układu współrzędnych	prostokątnych płaskich	2000 strefa 7
	wysokości	Kronsztadt '86

Poświadczam zgodność nieniejszej kopii z treścią materiału państwowego zasobu geodezyjnego i kartograficznego	
Organ prowadzący państwowy zasób geodezyjny i kartograficzny	STAROSTA LESKI
Nazwa materiału zasobu	mapa ewidencyjna
Identyfikator ewidencyjny materiału zasobu	P.1821.1962.10
Data wykonania kopii	2018-03-29
Imię, nazwisko i podpis osoby reprezentującej organ	Z up. STAROSTY Murawski

inż. Jagoda Murawska
 Referent w Wydziale Geodezji

SAKOWCZYK



Z up. WÓJTA GMINY
 mgr Katarzyna Zielińska-Onyszko
 ZASTĘPCA WÓJTA GMINY

KOPIA MAPY EWIDENCYJNEJ

Oznaczenie kancelaryjne:		04000421 G.N.L. 0042.1. 038. 2018
Jednostka ewidencyjna	identyfikator	182 105 2
	nazwa	SOLNA
Obsz. ewidencyjny	identyfikator	182 105 2 0013
	nazwa	Rajskie
Arkusz mapy	Skala mapy:	1: 2000
Nazwa układu współrzędnych	prostokątnych płaskich	2000 strala 7
	wysokości	Krańcówki 86

ZALĄCZNIK NR 221 do decyzji
 znak: **16.6.130.19.018**
 z dnia **05.11.2018**

WYNIKI ANALIZY
 CZĘŚĆ GRAFICZNA

OZNACZENIA

— granice obszaru objętego analizą
 - - - istniejąca tereny rolne

LS

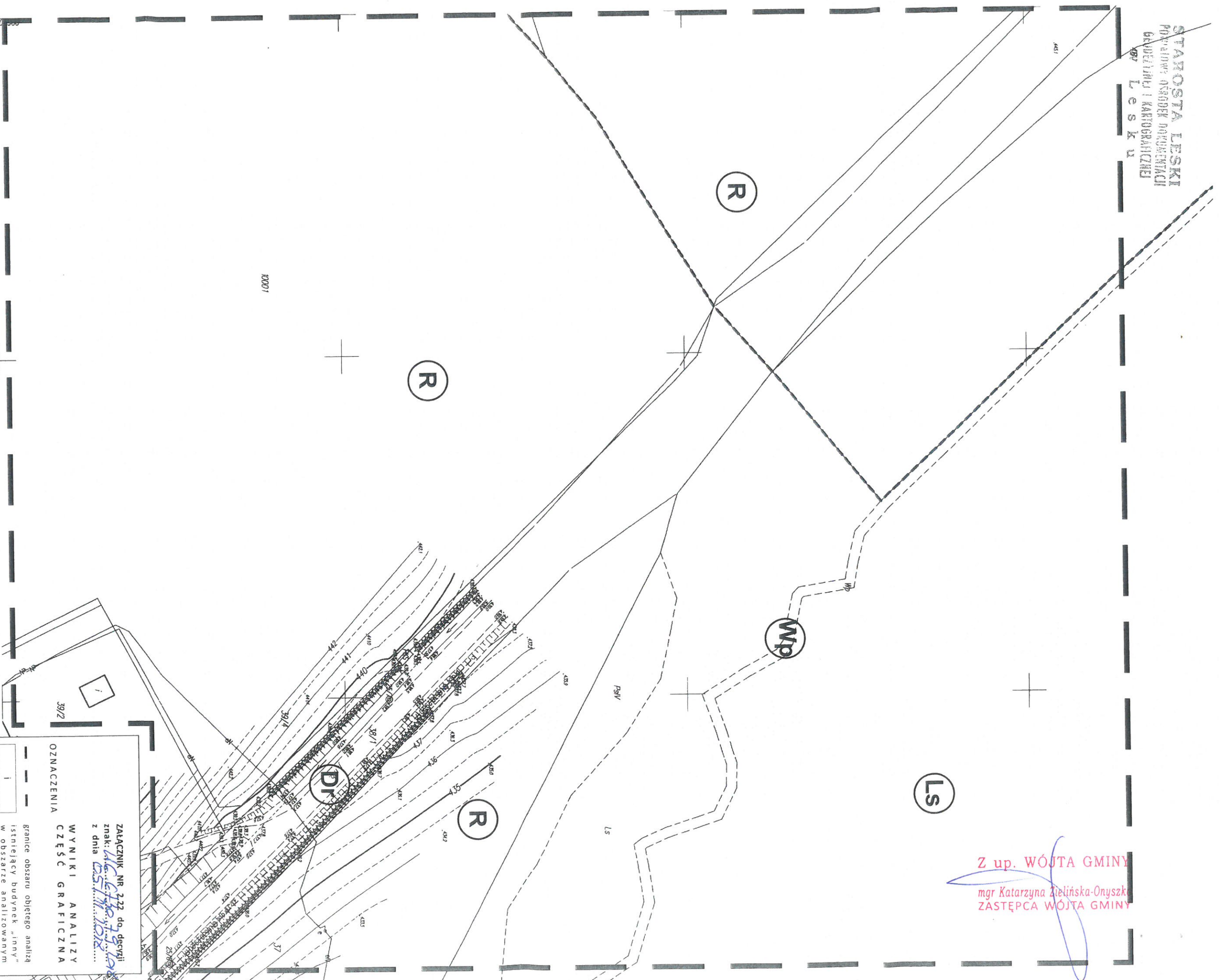
R

1 a s

Poswiadcza się zgodność nienajmniej kopii z treścią materiału parastatutowego zespołu geodezyjnego i kartograficznego

Organ prowadzący parastatutowy zespół geodezyjny i kartograficzny	STAROSTA LESKI
Nazwa materiału zespołu	mapa ewidencyjna
identyfikator ewidencyjny materiału zespołu	P.1821.1982.1
Data wykonania kopii	2018-03-29
imię, nazwisko i podpis osoby reprezentującej organ	Z mgr Katarzyna Zielińska-Onyszko

inż. Jagoda Murawska
 Referent w Wydziale Geodezji



KOPIA MAPY ZASADNICZEJ
 Niniejsza mapa nie może służyć do celów projektowych

Oznaczenie kancelaryjne:	GN6642.158.20/B
Identyfikator	182105_2
Nazwa	SOLMA
Identyfikator	182105_20013
Nazwa	Rojście
Arkusze mapy:	Skala mapy: 1:1000
Nazwa układu współrzędnych	2000 sfera 7
wysokości	Krawędź 86

Podpisano się zgodność, niniejszej kopii z trescią materiału państwowego zasobu geodezyjnego i kartograficznego	STAROSTA LESKI
Organ prowadzący	mapa zasadnicza
Nazwa materiału zasobu	P. 82111
Identyfikator ewidencyjny	28.03.2018
Data wykonania kopii	Z up. STAROSTY
Imię, nazwisko i podpis osoby reprezentującej organ	mgr Katarzyna Zielińska

mgr Katarzyna Zielińska
 Referent w Wydziale Geodezji
 Katastru i Nieruchomości

ZALĄCZNIK NR 2.22 do decyzji
 znak: W.C.430.79.19.06
 z dnia 05.11.2018r.

**WYNIKI ANALIZY
 CZĘŚĆ GRAFICZNA**

OZNACZENIA

- granice obszaru objętego analizą
- istniejący budynek „linny” w obszarze analizowanym
- istniejąca droga publiczna
- istniejąca tereny rolne
- istniejący teren wod pływających
- teren wysokich skarp

DR
 R
 Wp
 LS

LS

Wp

R

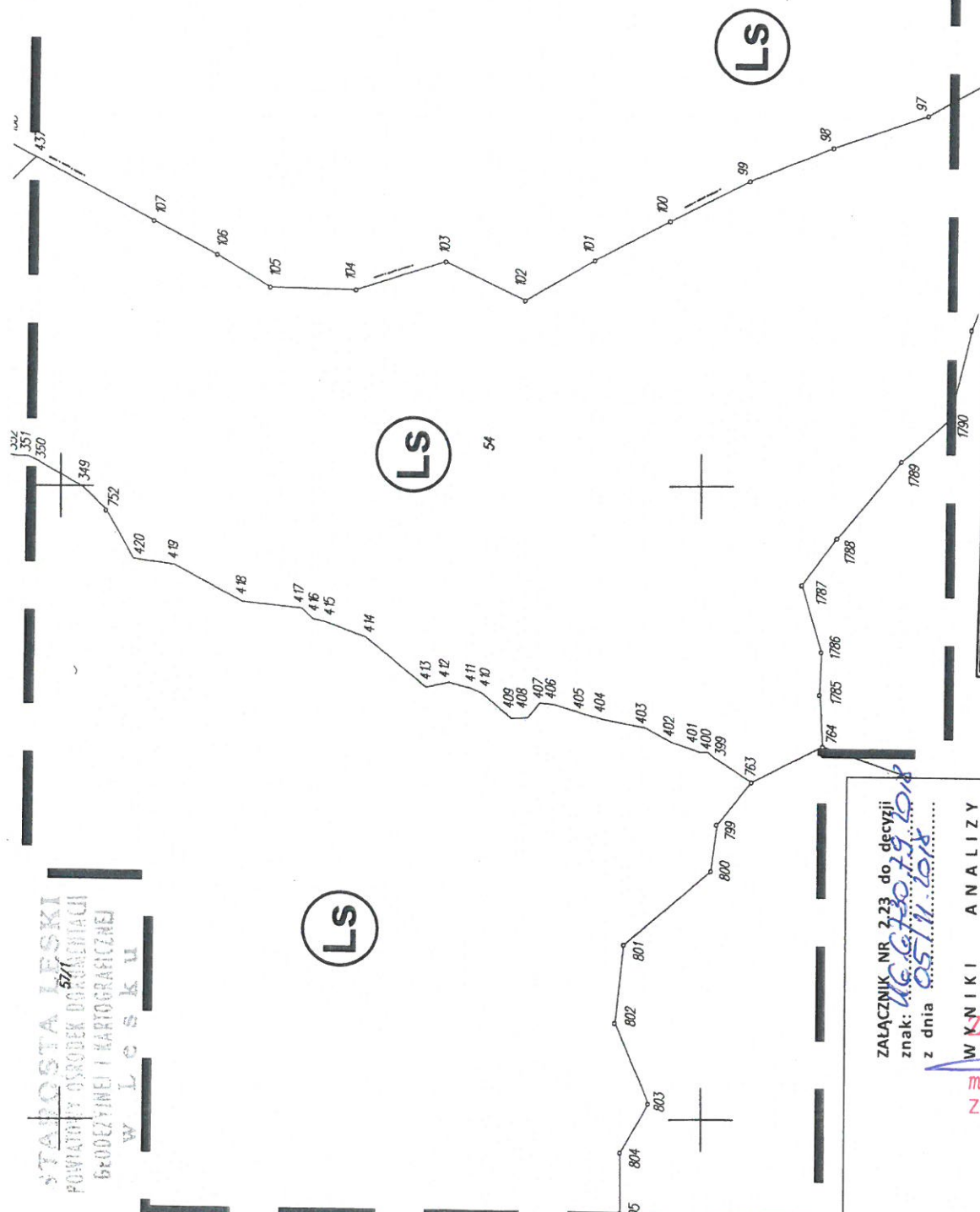
R

R

DR

Z up. WÓJTA GMINY
 mgr Katarzyna Zielińska-Onyszk
 ZASTĘPCA WÓJTA GMINY

wieś Tworylne
 gmina Czarna
 powiat bieszczadzki



ZALĄCZNIK NR 2-23 do decyzji
 znak: 46.6730.79.1018
 z dnia 05.11.2018.....

W K N I K I A N A L I Z Y
 C Z Ę Ś Ć G R A F I C Z N A

granicę obszaru objętego analizą

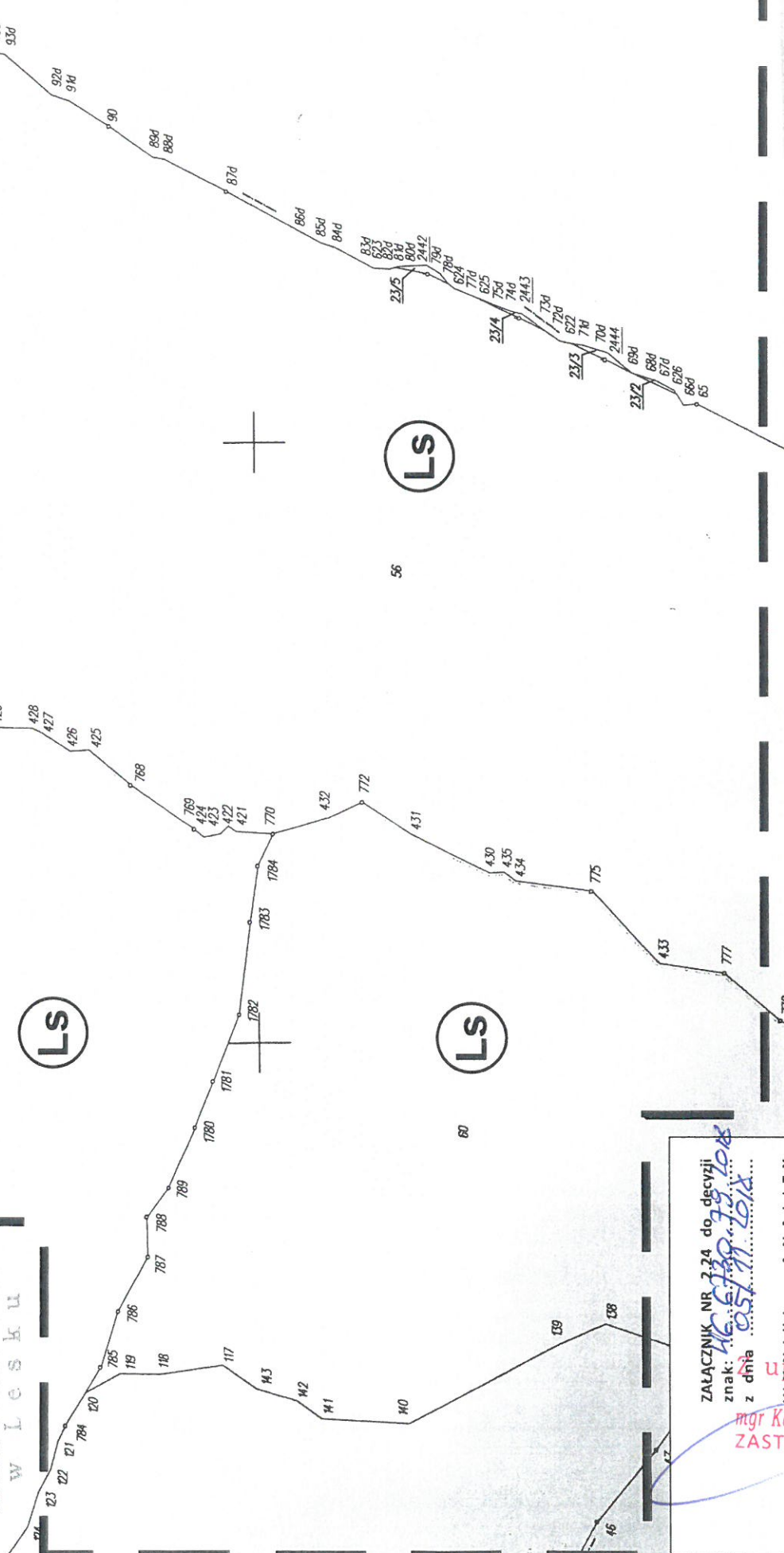
Sup. WÓJTA GMINY
 mgr Katarzyna Żelinska-Onyszko
 ZATĘPŁA WÓJTA GMINY

OZNACZENIA
 - - - - - LS

KOPIA MAPY EWIDENCYJNEJ	
Oznaczenie kancelaryjne:	5450427 GN.L.6562.1.158.2018
Jednostka ewidencyjna	182105_2
Obręb ewidencyjny	SOLINA
Arkusze mapy:	182105 2 0017
Nazwa układu współrzędnych	Śródlądowe
wysokości	Skala mapy: 1:2000-5000 2000 strefa 7 Kronsztadt '86

Posiadać się zgodność, niniejszej kopii z treścią materiału parafianego zasobu geodezyjnego i kartograficznego	STAROSTA LESKI
Organ prowadzący parafianowy zasób geodezyjny i kartograficzny	mapa ewidencyjna P.1821.19633
Nazwa materiału zasobu	2018-03-29
Identyfikator ewidencyjny materiału zasobu	Z UP. STAROSTY
Data wykonania kopii	inż. Jagoda Murawska
Imię, nazwisko i podpis osoby reprezentującej organ	Referent w Wydziale Geodezji, Katastru i Nieruchomości

STAROSTA LESKI
POWIATOWY OŚRODEK DOKUMENTACJI
GEODEZYJNEJ I KARTOGRAFICZNEJ
W L e s k u



ZAŁĄCZNIK NR 2.24 do decyzji
znak: *42.51.139.22.01x*
z dnia *05.11.2018*

**WYNIKI ANALIZY
CZĘŚĆ GRAFICZNA**

OZNACZENIA
— — granice obszaru objętego analizą
— — LS

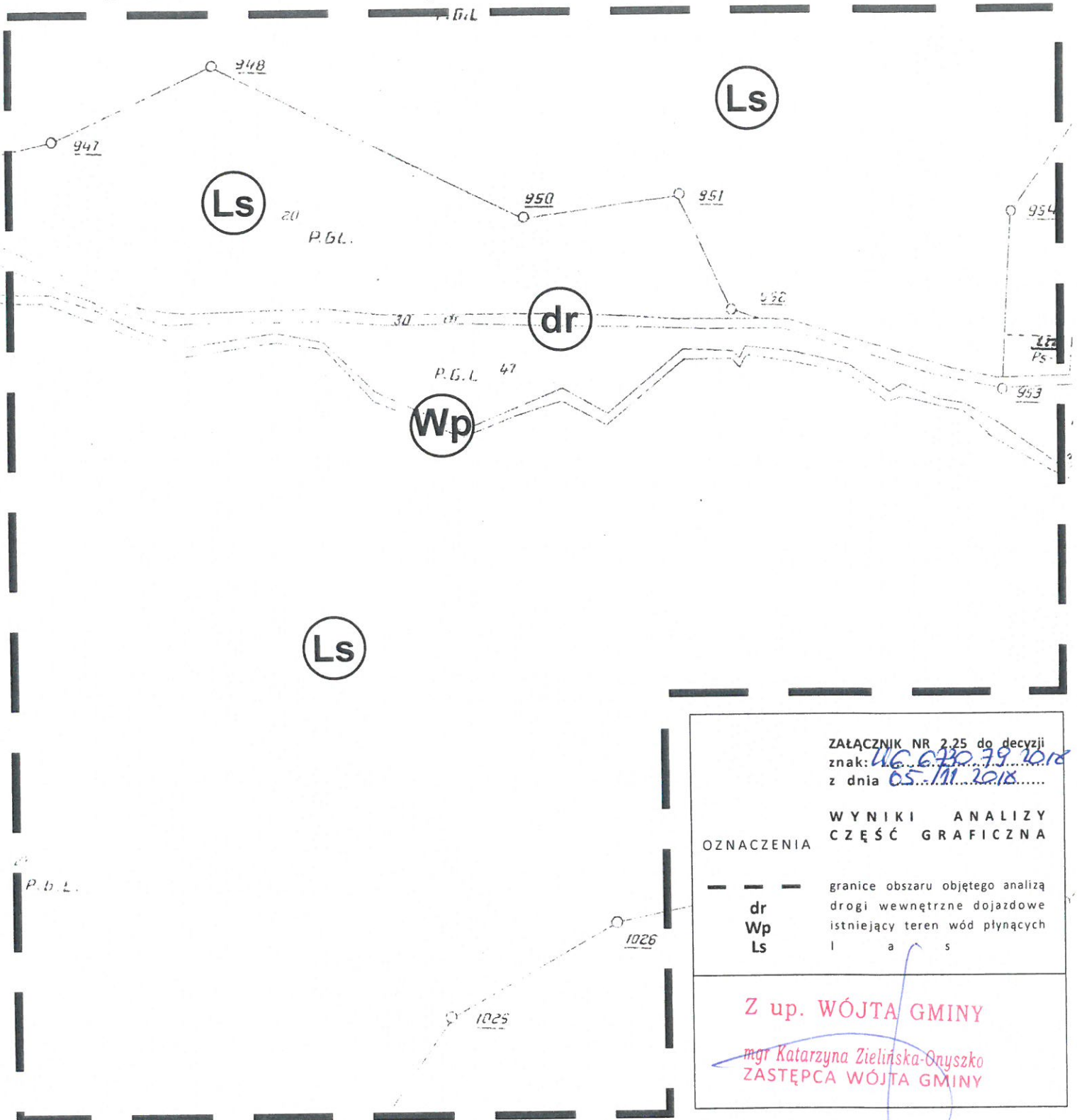
*mgr Katarzyna Zielińska-Onyszko
ZASTĘPCA WOJTA GMINY*

KOPIA MAPY EWIDENCYJNEJ	
Dziennik ewidencyjny:	046642-1 GN.I.642.1.158.2018
Jednostka ewidencyjna	182105 2
Obieg ewidencyjny	SOLINA
Arkusze mapy:	182105 2. 001F
Nazwa układu współrzędnych	Stulenne
wysokości	Skala mapy: 1: 2000-5000
	2000 streła 7
	Kranststadt 86

Posiadać się zgodność nienieszej kopii z treścią materiału państwowego zasobu geodezyjnego i kartograficznego	STAROSTA LESKI
Organ prowadzący państwowy zasob geodezyjny i kartograficzny	mapa ewidencyjna P.1821.1963.5
Nazwa materiału zasobu	2018-03-29
Identyfikator ewidencyjny materiału zasobu	2018-03-29
Data wykonania kopii	2018-03-29
Imię, nazwisko i podpis osoby reprezentującej organ	<i>P. up. STAROSTY Wójta</i>

inż. Jagoda Murawska
Referent w Wydziale Geodezji,
Katastru i Mierzochności

STAROSTA LESKI
 POWIATOWY OŚRODEK AGREGACJI
 GEODEZYJNEJ I KARTOGRAFICZNEJ
 w Lesku



Załącznik NR 2.25 do decyzji
 znak: UG.630.79.1018
 z dnia 05.11.2018.....

WYNIKI ANALIZY
 CZĘŚĆ GRAFICZNA

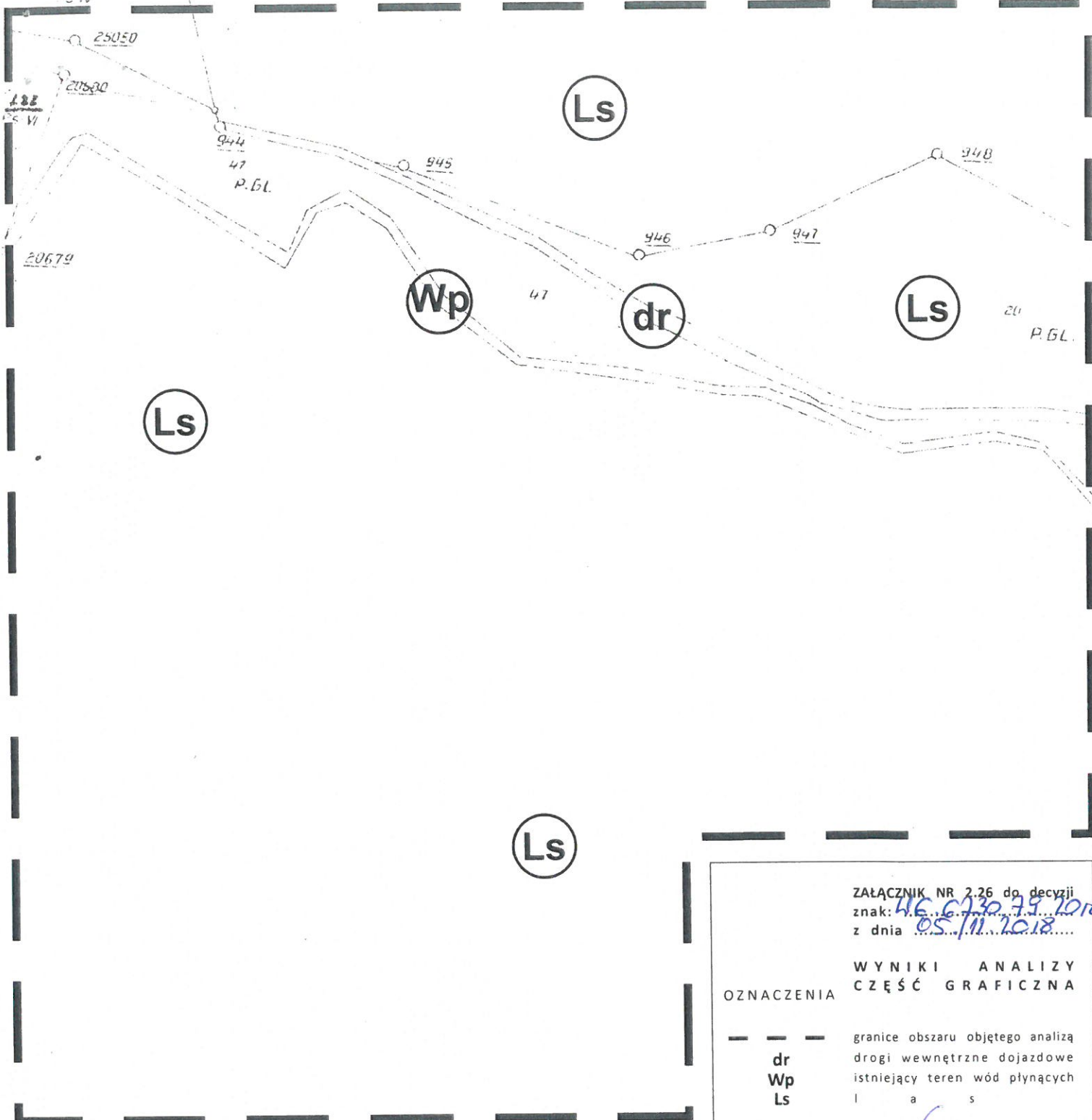
OZNACZENIA

--- granice obszaru objętego analizą
 dr drogi wewnętrzne dojazdowe
 Wp istniejący teren wód płynących
 L a s

Z up. WÓJTA GMINY
 mgr Katarzyna Zielińska-Onyszko
 ZASTĘPCA WÓJTA GMINY

KOPIA MAPY EWIDENCYJNEJ		
Oznaczenie kancelaryjne:	GN.1.0642.1.158.2018	
Jednostka ewidencyjna	identyfikator	182105 2
	nazwa	SOLINA
Obręb ewidencyjny	identyfikator	182105 2.001F
	nazwa	Studenne
Arkusz mapy:	Skala mapy: 1:2000	
Nazwa układu współrzędnych	prostokątnych płaskich	2000 strefa 7
	wysokości	Kronsztadt '86

Poświadczam zgodność niniejszej kopii z treścią materiału państwowego zasobu geodezyjnego i kartograficznego	
Organ prowadzący państwowy zasób geodezyjny i kartograficzny	STAROSTA LESKI
Nazwa materiału zasobu	mapa ewidencyjna
Identyfikator ewidencyjny materiału zasobu	P.1821.1963.3
Data wykonania kopii	z 2018-03-29
Imię, nazwisko i podpis osoby reprezentującej organ	mgr Katarzyna Zielińska-Onyszko inż. Jagoda Murawska
Referent w Wydziale Geodezji, Katastru i Nieruchomości	



STAROSTA LESKI
 POWIATOWY OŚRODEK DOKUMENTACJI
 GEODEZYJNEJ I KARTOGRAFICZNEJ
 w Lesku

ZAŁĄCZNIK NR 2.26 do decyzji
 znak: *HC.6730.79.2018*
 z dnia *05/11/2018*

WYNIKI ANALIZY
 CZĘŚĆ GRAFICZNA

OZNACZENIA

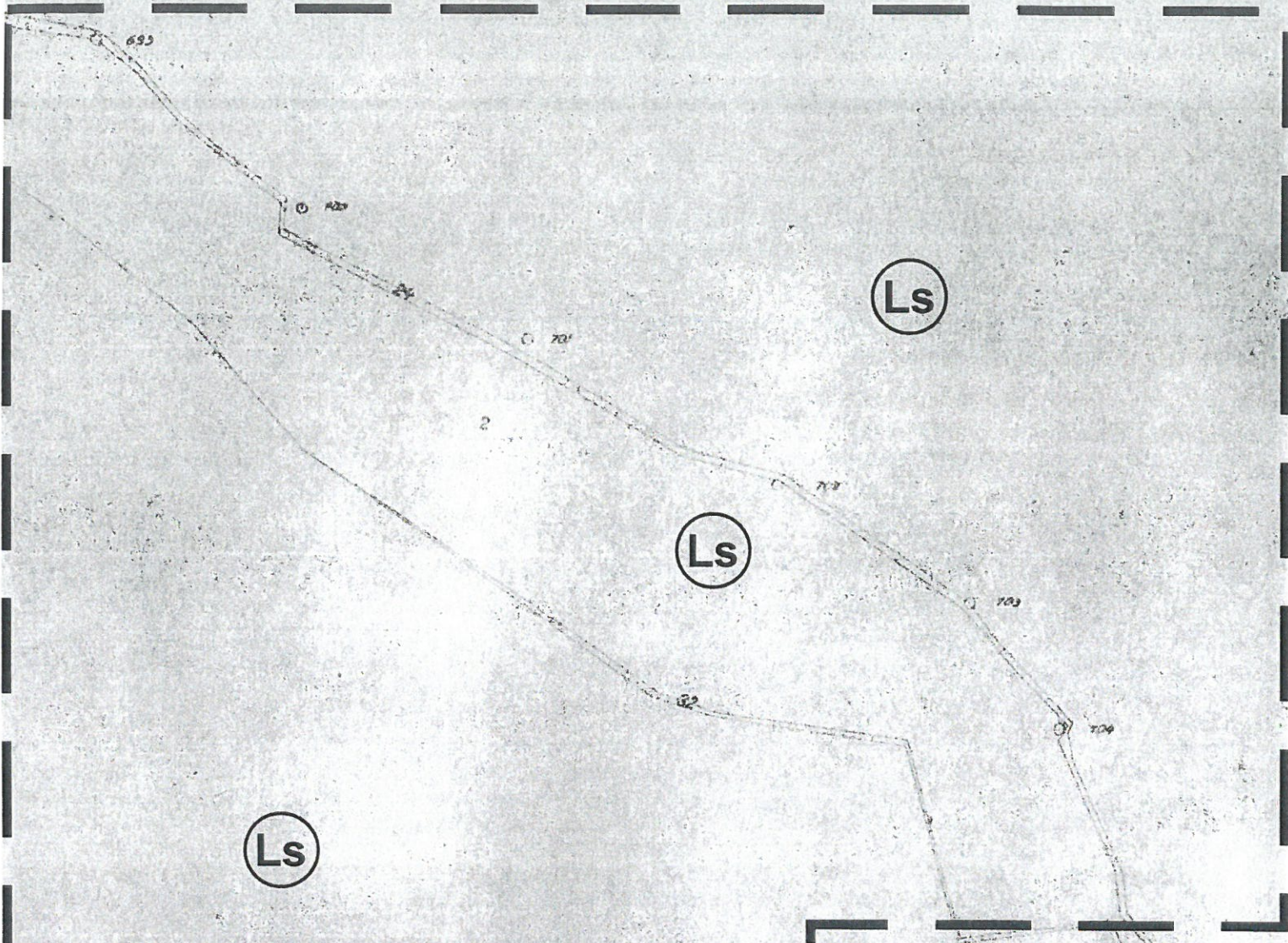
--- granice obszaru objętego analizą
 dr drogi wewnętrzne dojazdowe
 Wp istniejący teren wód płynących
 L a s

Z up. WÓJTA GMINY
 mgr Katarzyna Zielińska-Onyszko
 ZASTĘPCA WÓJTA GMINY

KOPIA MAPY EWIDENCYJNEJ		
Oznaczenie kancelaryjne:		GN.6642.1 GN.1.6642.1.158.2018
Jednostka ewidencyjna	identyfikator	182105_2
	nazwa	SOLINA
Obręb ewidencyjny	identyfikator	182105_2_ODIF
	nazwa	Studenne
Arkusze mapy:		Skala mapy: 1:2000 2000 strona 7
Nazwa układu współrzędnych	prostokątnych płaskich	2000 strona 7
	wysokości	Kronsztadt '86

Poświadczam zgodność niniejszej kopii z treścią materiału państwowego zasobu geodezyjnego i kartograficznego	
Organ prowadzący państwowy zasób geodezyjny i kartograficzny	STAROSTA LESKI
Nazwa materiału zasobu	mapa ewidencyjna
Identyfikator ewidencyjny materiału zasobu	P.18211963.3
Data wykonania kopii	2018-03-29
Imię, nazwisko i podpis osoby reprezentującej organ	Z up. STAROSTY <i>Murawska</i>

Referent w Wydziale Geodezji,
 Katastru i Nieruchomości



ZAŁĄCZNIK NR 2.27 do decyzji
 znak: WG.6730.19.2018
 z dnia 05.11.2018

WYNIKI ANALIZY
 CZĘŚĆ GRAFICZNA

OZNACZENIA

— — — granice obszaru objętego analizą
 Ls l a s

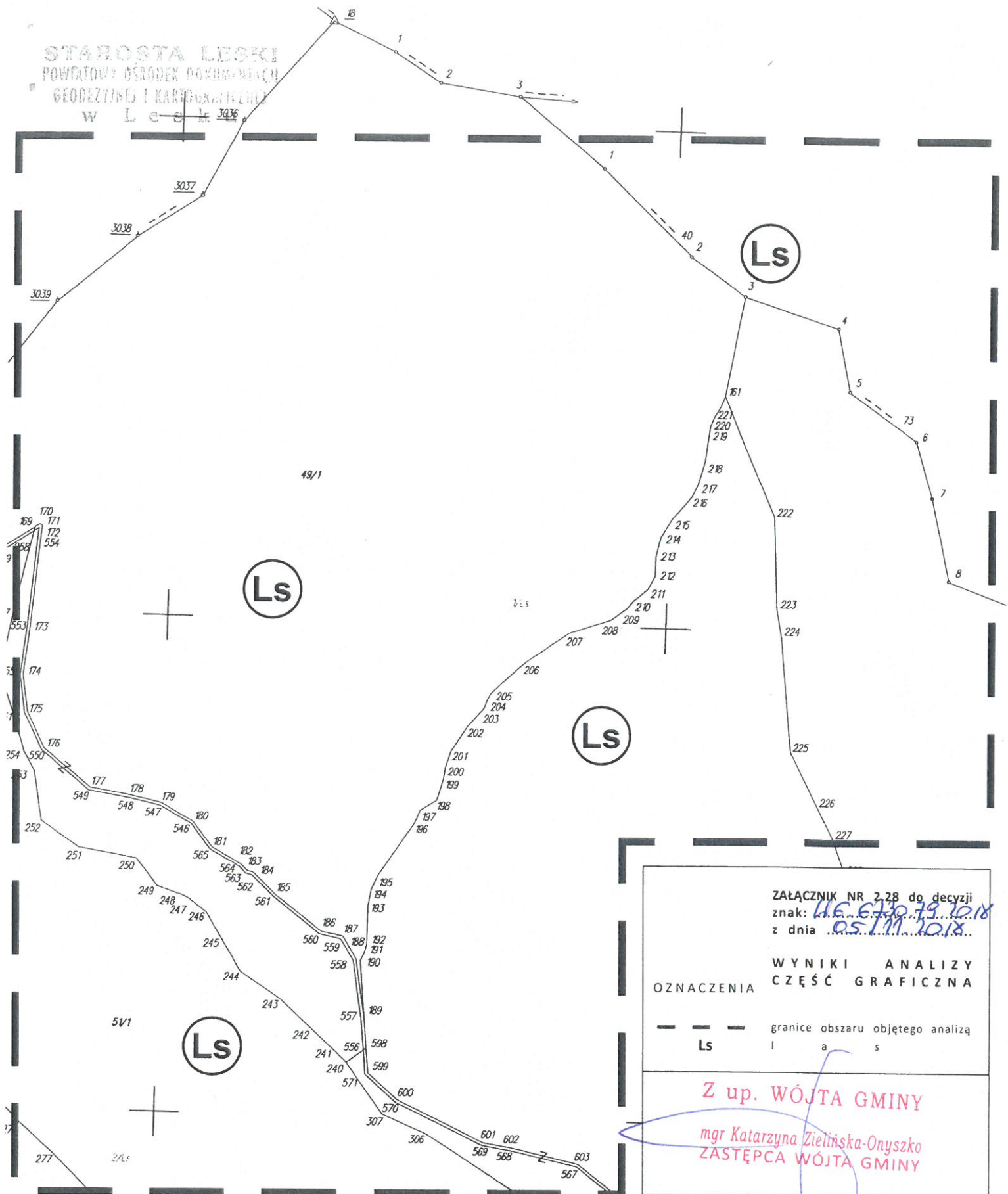
Z up. WÓJTA GMINY
 mgr Katarzyna Zielinska-Onyszko
 ZASTĘPCA WÓJTA GMINY

KOPIA MAPY EWIDENCYJNEJ

Oznaczenie kancelaryjne:	GN.6642-1 GN.16642.1.158.0018	
Jednostka ewidencyjna	identyfikator	182105_2
	nazwa	SOLINA
Obręb ewidencyjny	identyfikator	182105_2_001f
	nazwa	Studenne
Arkusze mapy:	Skala mapy: 1:2000	
Nazwa układu współrzędnych	prostokątnych płaskich	2000 strefa 7
	wysokości	Kronsztadt '86

Poświadczą się zgodność, nieniejszej kopii z treścią materiału państwowego zasobu geodezyjnego i kartograficznego	
Organ prowadzący państwowy zasób geodezyjny i kartograficzny	STAROSTA LEŚKI
Nazwa materiału zasobu	mapa ewidencyjna
Identyfikator ewidencyjny materiału zasobu	P.1821.196's_3
Data wykonania kopii	2018-03-29
Imię, nazwisko i podpis osoby reprezentującej organ	Z up. STAROSTY Murawski

inż. Jagoda Murawska
 Referent w Wydziale Geodezji



ZAŁĄCZNIK NR 2.28 do decyzji
 znak: *HE.6740.19.2018*
 z dnia *05.11.2018*

WYNIKI ANALIZY
 CZĘŚĆ GRAFICZNA

OZNACZENIA

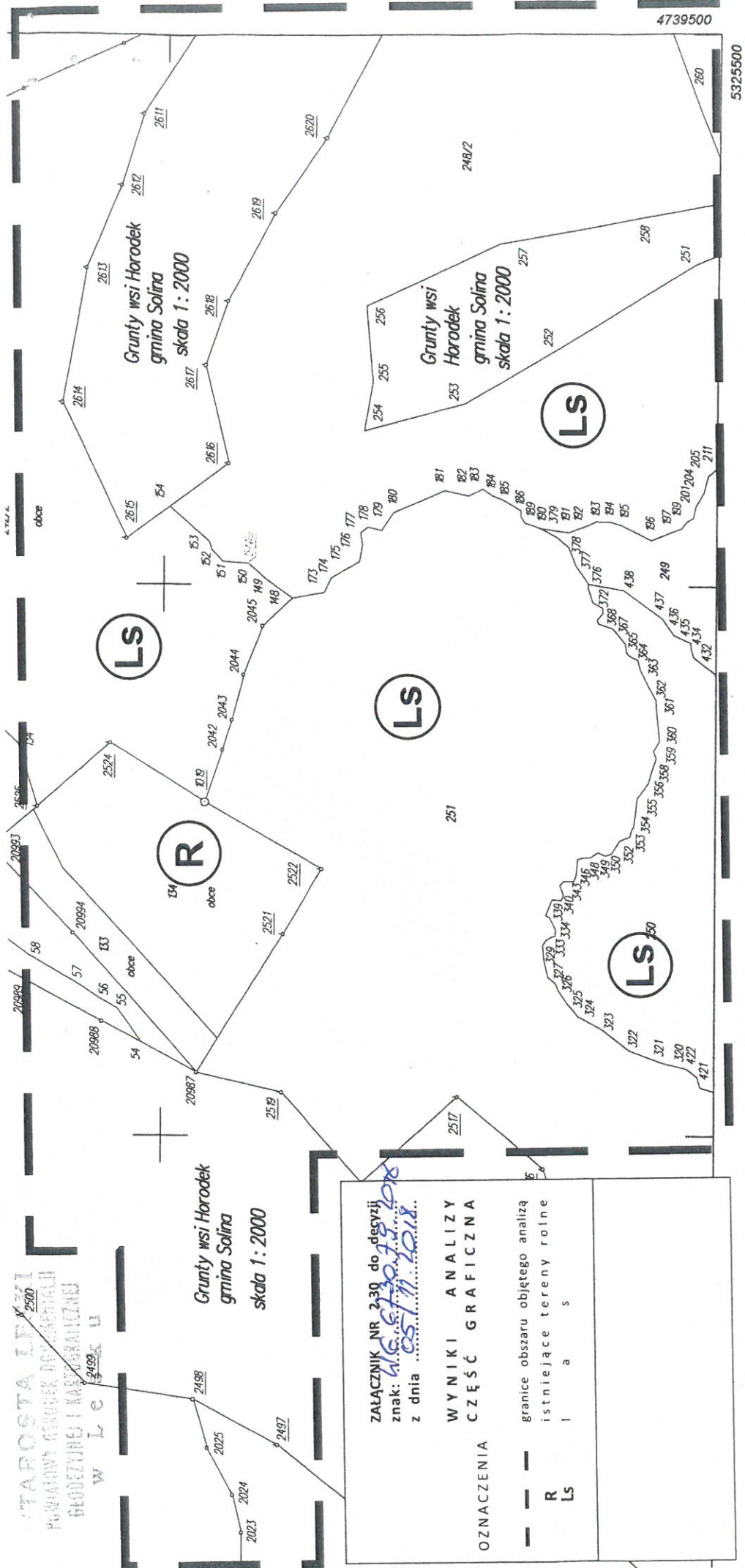
— — — granice obszaru objętego analizą
 Ls l a s

Z up. WÓJTA GMINY
mgr Katarzyna Zielińska-Onysko
 ZASTĘPCA WÓJTA GMINY

KOPIA MAPY EWIDENCYJNEJ		
Oznaczenie kancelaryjne:		<i>GN.6642.1</i> <i>GN.1.6642.1.158.2018</i>
Jednostka ewidencyjna	identyfikator	182105_2
	nazwa	SOLINA
Obręb ewidencyjny	identyfikator	182105_2_0017
	nazwa	Studenne
Arkusz mapy:	Skala mapy: 1:2000-5000	
Nazwa układu współrzędnych	prostokątnych płaskich	2000 strefa 7
	wysokości	Kronsztadt '86

Poświadczam zgodność nieniejszej kopii z treścią materiału państwowego zasobu geodezyjnego i kartograficznego	
Organ prowadzący państwowy zasób geodezyjny i kartograficzny	STAROSTA LESKI
Nazwa materiału zasobu	mapa ewidencyjna
Identyfikator ewidencyjny materiału zasobu	P.182149633
Data wykonania kopii	<i>2018-03-29</i>
Imię, nazwisko i podpis osoby reprezentującej organ	<i>mgr Katarzyna Zielińska-Onysko</i>

Referent w Wydziale Geodezji,
 Katastru i Nieruchomości



Grunty wsi Harodek
 gmina Solina
 skala 1:2000

ZALĄCZNIK NR 2.30 do decyzji
 znak: **W.6.6730.78.608**
 z dnia **05.11.2018**

**WYNIKI ANALIZY
 CZĘŚĆ GRAFICZNA**

OZNACZENIA

--- granice obszaru objętego analizą
 --- istniejące tereny rolne

R | a | s
LS

**Mapę wykonano w systemie E
 na podstawie istniejącej analogi
 Nadleśnictwa Bałigród**

Aktualizacja: P.P. BULIŁG W W

**P.P. Biuro Urządzenia Las
 Geodezji Leśnej w Warszawie**
 00-922 Warszawa, ul. Wawerska 59/54
 tel. 525-000-72 35

**mgr Katarzyna Zielńska-Onyszko
 ZASTĘPCA WÓJTA GMINY**

Oddział w Przemyślu
 ul. 700 P. Żołnierzy ul. Wawerskiego 46A

KOPIA MAPY EWIDENCYJNEJ

Oznaczenie kancelaryjne:	64664ZT GN.1.6642.1.158.2018
Jednostka ewidencyjna	182.105.2
Obreń ewidencyjny	SOLINA
Arkusze mapy:	182.105.2.0007 Harodek
Nazwa układu współrzędnych	Skala mapy: 1:2000 5000
wysokości	2000 sfera 7 Kronsztadt '86

Posiada się zgodność, niniejszej kopii z treścią materiału państwowego zasobu geodezyjnego i kartograficznego

Organ prowadzący państwowy zasób geodezyjny i kartograficzny	STAROSTA LEŚNY
Nazwa materiału zasobu	mapa ewidencyjna
Identyfikator ewidencyjny materiału zasobu	P.182.1961.6
Data wykonania kopii	2018-03-29
Imię, nazwisko i podpis osoby reprezentującej organ z up. STAROSTY	<i>[Signature]</i>

inż. Jagoda Murawska
 Referent w Wydziale Geodezji,
 Katastru i Nieruchomości