

w sprawie przyjęcia Sołeckiej Strategii Rozwoju Wsi Wołkowyja.

Działając na podstawie art. 18 ust.2 pkt 6 ustawy z dnia 8 marca 1990 r.
o samorządzie gminnym (Dz.U. z 2016 r., poz. 446 ze zm.)

**Rada Gminy Solina
uchwala co następuje:**

§ 1

Przyjmuje się Sołecką Strategię Rozwoju Wsi Wołkowyja stanowiącą załącznik
do niniejszej uchwały.

§ 2

Wykonanie uchwały powierza się Wójtowi Gminy.


§ 3

Uchwała wchodzi w życie z dniem podjęcia.


PRZEWODNICZĄCY
RADY GMINY
Mariusz Kaliniewicz
Mariusz Kaliniewicz

Załącznik do Uchwały
Nr XXXVIII/323/17
Rady Gminy Solina
z dnia 28 kwietnia 2017r.

SOŁECKA STRATEGIA ROZWOJU WSI WÓLKOWYJA



Gmina Solina



RADA GMINY
S O L I N A

Wołkowyja, kwiecień 2017

PRZEWODNICZĄCY
RADY GMINY
Mariusz Kaliniewicz
Mariusz Kaliniewicz

W opracowaniu dokumentu udział wzięli:

1. Członkowie Grupy Odnowy Wsi Wołkowyja wsi Wołkowyji
 - Halina Mrzygłód *Mrzygłód Halina*
 - Katarzyna Szumańska *Katarzyna Szumańska*
 - Marta Mrzygłód *Marta Mrzygłód*
 - Krzysztof Przybylak *Przybylak*
 - Zofia Lorenc *Zofia Lorenc*

2. Gminny Koordynator „Podkarpackiego Programu Odnowy Wsi na lata 2017-2020”
 - Adam Orłowski

Warsztaty z cyklu “Planowanie w procesie odnowy wsi” przeprowadzili:

Pracownicy Urzędu Marszałkowskiego Województwa Podkarpackiego:

- Waldemar Pałys
- Iwona Kochan-Warowna
- Katarzyna Czuba
- Jerzy Klisowski

Spis treści:

1.	Współautorzy opracowania	2
2.	Analiza zasobów	4
3.	Analiza SWOT	10
4.	Analiza potencjału rozwojowego wsi	12
5.	Wizja odnowy i rozwoju wsi	13
6.	Program krótkoterminowy odnowy wsi	13
7.	Plan i program odnowy wsi	14
8.	Dokumentacja fotograficzna dotycząca zasobów wsi	16

ANALIZA ZASOBÓW

Zasoby – wszelkie elementy materialne i niematerialne wsi i związanego z nią obszaru, które mogą być wykorzystane obecnie bądź w przyszłości w realizacji publicznych bądź prywatnych przedsięwzięć odnowy wsi. Zwrócić uwagę na elementy specyficzne i rzadkie (wyróżniające wieś). Opracowanie: Ryszard Wilczyński

Rodzaj zasobu	Opis (nazwanie) zasobu jakim wieś dysponuje	Znaczenie zasobu		
		Mate	Duże	Wyróżniające
Przyrodniczy				
walory krajobrazu, rzeźby terenu	<p>Wołkowyja – wieś w Polsce położona w województwie podkarpackim, w powiecie leskim, w gminie Solina, w Bieszczadach, nad Jeziorem Solińskim, otoczona niewysokimi górami.</p> <p>Od strony południowej rozciąga się widok na ujście rzeki Solinki u podnóża gór Kiczory i Czakowa a od północy na Plisz i Wierchy.</p> <p>Wschodnia części wsi jest malowniczo rozłożona nad Jeziorem Solińskim natomiast od zachodu, wioska graniczy z Górzanką, uroczą miejscowością nad rzeką Wołkowyjką. Przez wieś przebiega droga wojewódzka nr 894 (mała pętla bieszczadzka) i droga powiatowa 2279R (Wołkowyja – Baligród). Wieś znajduje się we Wschodniobeskidzkim Obszarze Chronionego Krajobrazu. Jej obszar znajduje się także w otulinie Ciśniańsko-Wetlińskiego parku krajobrazowego. Pod względem morfologicznym Wołkowyja położona jest w obrębie makroregionu - Bieszczady i mezoregionu – Bieszczady Niskie. Jest to kraina pogórzy w obrębie której występują odizolowane, twardełcowe grzbiety górski. Bieszczady niskie to szereg kotlinowatych obniżzeń, najczęściej rozciętych, o rzeźbie niskich pogórzy, których wysokość zmienia się od 400-650 m n.p.m.</p> <p>W podziale geologicznym Wołkowyja położona jest w obrębie Karpat Wschodnich, które są fragmentem łuku karpackiego – Karpaty fliszowe. W budowie geologicznej dominują osady fliszów, które osadzały się w okresie kredowo – paleogeńskim. Podłożem utworów fliszowych są osady paleozoiczne – mezozoiczne.</p>			X
stan środowiska	Bardzo dobrze utrzymany stan środowiska, wieś posiada kanalizację sanitarną, ujęcia wody pochodzą z wód głębinowych. Na terenie wsi można spotkać wiele rodzajów zwierząt, których występowanie cechuje dobrym stanem środowiska (rak, pstrąg, salamandra plamista, wąż eskulapa, derkacz itd.).			X
walory klimatu	Obszar miejscowości Wołkowyja charakteryzuje się specyficznym mikroklimatem. Tutejszy klimat cechuje się występowaniem bodźców klimatycznych o różnym natężeniu, od umiarkowanych do silnych. Dni gorących jest		X	

	<p>około 20% w roku, dni bardzo mroźnych około 20-30%.</p> <p>Wołkowyja położony jest w piętrze klimatycznym umiarkowanie ciepłym. Obejmuje partie wierzchołków i grzbietów o wysokości 400 – 650m n.p.m. gdzie średnie temperatury wahają się od 6 do 7° C, okres bez przymrozków trwa ponad 160 dni, suma opadów sięga 900 – 1000 mm rocznie, a pokrywa śnieżna zalega ponad 85 dni.</p> <p>W obszarach dolin w granicach wysokości 300 – 500m n.p.m. średnie temperatury wynoszą 6 - 7° C, ale występuje tu większe zagrożenie przymrozkowe. Okres bez przymrozków trwa tutaj 120 – 145 dni, roczna suma opadów 800 – 950 mm, a liczba dni z pokrywą śnieżną zmienia się w profilu wysokościowym od 70 – 100. Mało korzystne warunki klimatyczne będą miały stoki o ekspozycji północnej. Niekorzystne warunki klimatyczne posiadają doliny ze względu na spływ chłodnych mas powietrza, okresowe występowanie mgieł. Najkorzystniejsze warunki klimatyczne występują na stokach o ekspozycji południowej.</p> <p>W Wołkowie jak i w całej okolicy Zalewu Solińskiego występuje specyficzny mikroklimat związany z oddziaływaniem tak dużej ilości wody jaka nas otacza.</p>			
walory szaty roślinnej	Bogata szata roślinna, fauna, rozległe kompleksy leśne oraz oaza ciszy zachęcają do wypoczynku w naszej okolicy			X
cenne przyrodniczo obszary lub obiekty	Wołkowyja leży na terenie Wschodniobeskidzkiego Obszary Chronionego Krajobrazu. Jej obszar znajduje się także w otulinie Ciśniańsko-Wetlińskiego parku krajobrazowego. Południową część administracyjną wsi, obejmą obszary Natura 2000.			X
świat zwierzęcy (ostoje, siedliska)	Siedliska derkaczy, czarnego bociana, orła przedniego, węża eskulapy, jeleni, saren, dzików, zajęcy, borsuków, lisów, czapli siwej itp. Często w większych kompleksach leśnych, spotkać można, niedźwiedzie, wilki, żubry i rysie.		X	
wody powierzchniowe (cieki, rzeki, stawy)	Wschodnia część wsi, położona jest nad wodami Jeziora Solińskiego. Od południa swoje ujście znajduje rzeka Solinka a od zachodu Wołkowyjka. W centrum wsi znajdują się też stawy zarybieniowe Polskiego Związku Wędkarskiego, którego hodowany narybek jest sprzedawany na całą Polskę. W przypadku wód powierzchniowych wieś znajduje się na terenie oznaczonym kodem PLRW200012221389 o nazwie „Wołkowyjka” która posiada status „naturalna części wód”, w dobrym stanie i niezagrożona ryzykiem nieosiągnięcia celów środowiskowych,			X
wody podziemne	Wołkowyja leży w obszarze jednolitej części wód podziemnych (JCWPd) o numerach 160 (Górnej Wisły w pasie Beskidów Wschodnich). Stan wód podziemnych jest na poziomie dobrym i jest niezagrożony nieosiągnięciem ustanowionych dla niej celów środowiskowych.	X		

gleby	Gleby występujące w miejscowości Wołkowyja zaliczane są do gleb górskich: - brunatnych wyługowanych wietrzeniowych o składzie mechanicznym glin średnich i ciężkich pylastych oraz pyłów zwykłych i ilastych, słabo i średnio szkieletowych w przewadze klasy gruntów orných IVa – IVb oraz IV użytków zielonych, - brunatnych kwaśnych i wyługowanych, wietrzeniowych, o składzie mechanicznym glin ciężkich pylastych silnie szkieletowych, są to gleby płytkie położone na stromych stokach i ostrych grzbietach – V – VI klasa gruntów orných, IV – V użytków zielonych. Grunty rolne są w większości odłogowane, uprawiane tylko ze względu na zaspokojenie własnych potrzeb.	X		
kopaliny	Na terenie wsi nie stwierdzono kopalín, choć nieopodal bo w odległości kilku kilometrów znajdują się miejscowości Polanki czy Rajske, gdzie wydobywana była ropa naftowa.	X		
walory geotechniczne	-----			
Kulturowy				
walory architektury	Wieś rozciągnięta z typową jednorodzinną zabudową. Dobrze zadbaną, urządzoną pod usługi noclegowe. W środku wsi nowoczesny kościół w kształcie nawiązującym do żagla łodzi z plebanią.	X		
walory przestrzeni wiejskiej publicznej	Wieś do niedawna nie miała wyraźnie wykształconego centrum wsi choć w ostatnim czasie stała się nim okolica świetlicy wiejskiej, sklepów oraz zatoki Jeziora Solińskiego. Wieś posiada zagospodarowaną zieloną plażę z altanką, ławeczkami, boiskiem do siatkówki i toaletami. Z uwagi na bardzo turystyczny charakter miejscowości, jest to „oczko w głowie” dla wszystkich jej mieszkańców oraz mieszkańców sąsiednich wsi, które nie mają dostępu do jeziora.		X	
walory przestrzeni wiejskiej prywatnej	Przestrzeń prywatna jest na ogół bardzo zadbaną, z uwagi na wynajem noclegów. Ogrody przy domach urządzone, pielęgnowane. Pobudowano nowy chodnik w najbardziej ruchliwej części wsi. Wieś posiada zieloną plażę nad jeziorem o którą wszyscy zaczynają dbać.		X	
zabytki i pamiątki historyczne	Parawanowa dzwonnica zabytkowa przy cmentarzu greko-katolickim.	X		
osobliwości kulturowe	-----			
miejsca, osoby i przedmioty kultu	Kościół św. Maksymiliana Marii Kolbego w Wołkowyi. Jest to Kościół Rzymskokatolicki, Archidiecezja przemyska, Dekanat Solina	X		
święta, odpusty, pielgrzymki	Odpust parafialny w dniu 14 sierpnia.	X		
tradycje, obrzędy, gwara	Bramy weselne, wieńce dożynkowe, dożynki. Życie kulturalne na terenie miejscowości Wołkowyja tutejszym mieszkańcom i turystom organizuje przede wszystkim Gminny Ośrodek Kultury Sportu i Turystyki oraz miejscowe Koło Gospodyń Wiejskich.	X		

Urząd Marszałkowski Województwa Podkarpackiego

legendy, podania i fakty historyczne	Wieś została kompletnie spalona przez UPA w lipcu 1946. przez kureń UPA "Rena", który skoncentrował swoje siły wokół Wołkowyi w celu likwidacji zgrupowania WOP.	X		
przekazy literackie	-----			
ważne postacie i przekazy historyczne	W Wołkowyi w latach 1931-1940 swoją posługę na Parafii Rzymskokatolickiej pełnił ks. Jan Siuzdak. Aresztowany w 1940 roku jako więzień obozu w Dachau zmarł w 1942r. W dniu 17.09.2003r. rozpoczął się Jego proces beatyfikacyjny.	X		
specyficzne nazwy	-----			
specyficzne potrawy	-----			
dawne zawody	-----			
zespoły artystyczne, twórcy	Amatorzy: fotograficy, malarze.	X		
Obiekty i tereny				
działki pod zabudowę mieszkaniową	Dostępne ale w trudnym terenie. Większość tereny prywatne.		X	
działki pod domy letniskowe	Dostępne ale w trudnym terenie. Większość tereny prywatne.		X	
działki pod zakłady usługowe i przemysł	-----			
pustostany mieszkaniowe	-----			
pustostany przemysłowe	-----			
tradycyjne nie użytkowane obiekty gospodarskie (stodoły, spichlerze, kuźnie, młyny, itp.)	-----			
Infrastruktura społeczna				
plac publicznego spotkań, festynów	Stadion sportowy		X	
sale spotkań, świetlice, kluby	Świetlica wiejska, szkoła.	X		
miejsca uprawiania sportu	Stadion sportowy, boisko przyszkolne, budowane boisko wielofunkcyjne, boisko na zielonej plaży.		X	
miejsca rekreacji	Stadion sportowy, boisko przyszkolne, zielona plaża, zatoka jeziora.		X	
ścieżki rowerowe, szlaki turystyczne	Przez wieś przebiega szlak rowerowy „Zielony rower Bieszczady” w ramach Greenway Karpaty Wschodnie. Bardzo ograniczone ilości ścieżek spacerowych. Przez wieś przebiega zielony szlak PTTK.			X
szkoły	Zespół Szkół w Wołkowyi.		X	
przedszkola	Oddział przedszkolny przy Zespole Szkół w Wołkowyi	X		
biblioteki	Filia Gminnej Biblioteki w Wołkowyi	X		
placówki opieki społecznej	-----			
placówki służby zdrowia	ośrodek zdrowia		X	
Infrastruktura techniczna				
wodociąg	Gminna sieć wodociągowa.		X	
kanalizacja	Gminna sieć kanalizacyjna.		X	

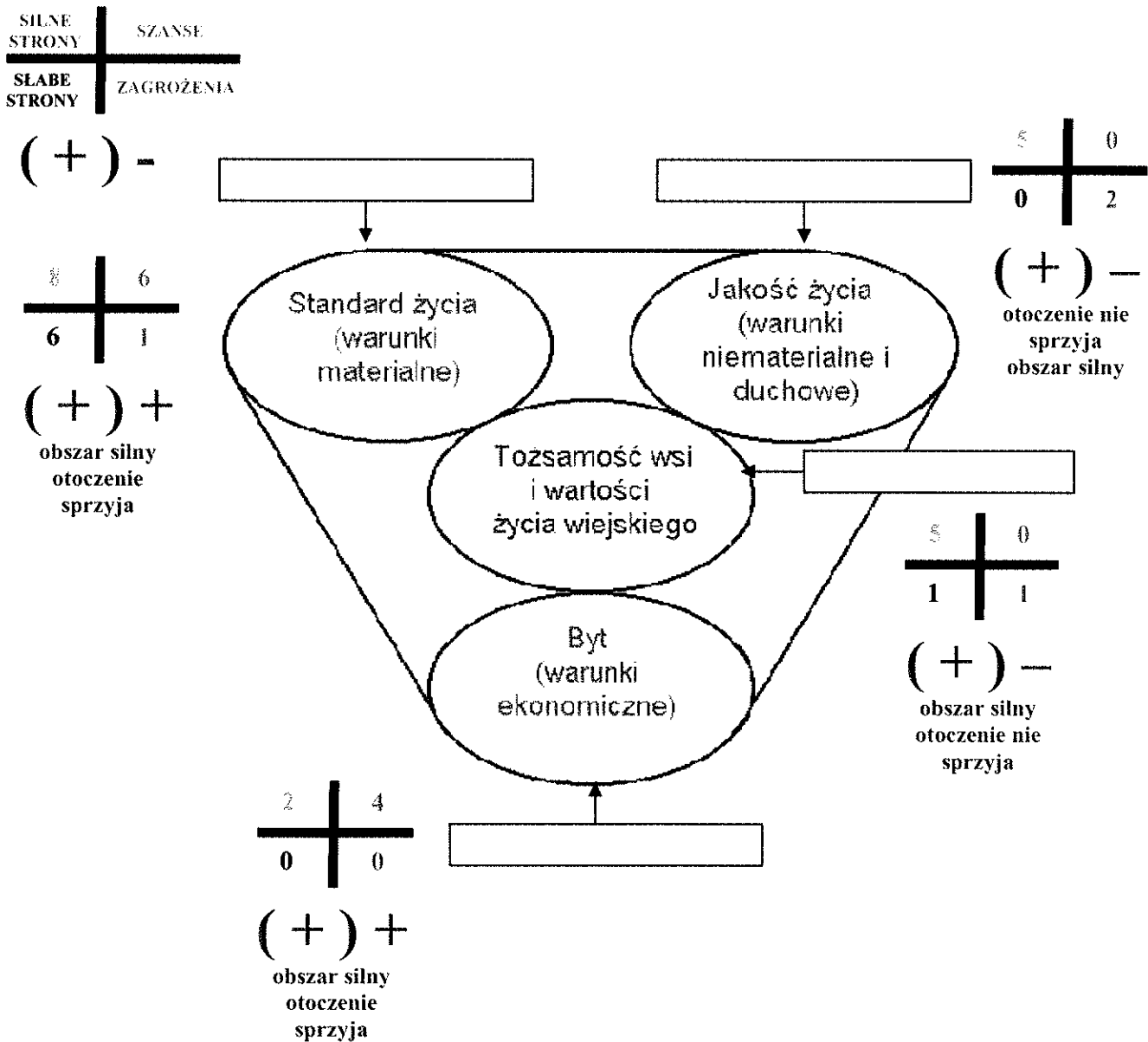
drogi (nawierzchnia, oznakowanie oświetlenie)	Większość dróg prowadzących do budynków asfaltowa, dobrze oznakowana i oświetlona.		X	
chodniki, parkingi	Chodnik tylko przy drodze powiatowej na odcinku około 300m. Plany budowy na kolejne lata z udziałem Gminy Solina dalszej jego części oraz plany budowy chodnika przy drodze wojewódzkiej do Osiedla Jawory. Parking przy przystanku, na zielonej plaży oraz koło świetlicy wiejskiej. Swoje parkingi posiadają bary, restauracje czy obiekty noclegowe.	X		
przystanki	Wieś posiada dwa przystanki. Jeden w centrum miejscowości, drugi koło szkoły.	X		
sieć telefoniczna i dostępność internetu	Wieś posiada sieć telefoniczną z możliwością podłączenia internetu czy to przez połączenie kablowe czy radiowe.		X	
telefonnia komórkowa	Cała wieś pokryta jest zasięgiem sieci komórkowych.		X	
inne	-----			
Gospodarka, rolnictwo				
Miejsca pracy (gdzie, ile?)	Lasy Państwowe, Polańczyk Uzdrowisko, Liczne obiekty wypoczynkowe w Polańczyku, PZW Wołkowyja, miasto Lesko. Dużo miejsc pracy jest związanych też z funkcjonowaniem gminnych obiektów to jest szkoła, urząd gminy w Polańczyku, zakład komunalny, ośrodek zdrowia itd. W samej Wołkowyi na miejscu pracuje około 50 osób.	X		
znane firmy produkcyjne i zakłady usługowe i ich produkty	Na terenie wsi nie ma zakładów produkcyjnych. Posiadamy dwa sklepy spożywcze. Jest kilka zakładów usługowych świadczących usługi leśne i budowlane.	X		
gastronomia	W miejscowości jest restauracja, dwa bary i pizzeria.	X		
miejsca noclegowe	Baza noclegowa jest bardzo dobrze rozwinięta, przede wszystkim w prywatnych domach jednorodzinnych. Można znaleźć również kilka gospodarstw agroturystycznych oraz dużą ilość domków letniskowych. Baza noclegowa liczy ok. 1000 miejsc noclegowych.			X
gospodarstwa rolne	Pojedyncze, wręcz sporadyczne. Jeśli już jest jakaś działalność rolnicza to wyłącznie na potrzeby własne. Grunty rolne są w większości odłogowane, uprawiane tylko ze względu na zaspokojenie własnych potrzeb.	X		
uprawy hodowle	Sporadyczna uprawa ziemniaka dla własnych potrzeb, bądź pszenicy. Z hodowli zwierząt to przede wszystkim drób.	X		
możliwe do wykorzystania odpady produkcyjne	-----			
zasoby odnawialnych energii	-----			
Środki finansowe i pozyskiwanie funduszy				
środki udostępniane przez gminę	Gmina Solina udostępniła mieszkańcom udział w projekcie parasolowym pod nazwą „Wsparcie energetyki rozproszonej w Gminach Bieszczadzkiej poprzez instalację systemów energii odnawialnej dla gospodarstw domowych”. Dodatkowo wieś posiada fundusz sołecki.		X	

środki wypracowywane	Wioska przy organizacji lokalnych imprez, poszukuje sponsorów w postaci lokalnych przedsiębiorców, działaczy itd.	X		
Mieszkańcy (kapitał społeczny i ludzki)				
Autorytety i znane postacie we wsi	We wsi znanymi postaciami są osoby publiczne, które zawodowo mają codzienny kontakt z mieszkańcami: lekarz, wójt, księża, nauczyciele, lokalni przedsiębiorcy, sołtys.		X	
Krajanie znani w regionie, w kraju i zagranicą	-----			
Osoby o specyficznej lub ważnej dla wiedzy i umiejętnościach, m.in. studenci	-----			
Przedsiębiorcy, sponsorzy	Miejscowość ma kilku przedsiębiorców w tym przede wszystkim w branży handlowej, hotelowej i gastronomicznej.	X		
Osoby z dostępem do Internetu i umiejętnościach informatycznych	Wszyscy mieszkańcy mają dostęp do Internetu. Kilka osób prowadzi swoje strony internetowe lub zajmuje się pracą świadczoną przez internet.		X	
Pracownicy nauki	W Zespole Szkół w Wołkowyi pracuje 26 nauczycieli.		X	
Związki i stowarzyszenia	Koło Gospodyń Wiejskich, Ochotnicza Straż Pożarna (stowarzyszenie w rozpadzie), Rada Parafialna, Rada Rodziców, Koło Łowieckie „Jeleń” Wołkowyja.		X	
Kontakty zewnętrzne (np. z mediami)	-----			
Współpraca zagraniczna i krajowa	Współpracujemy wraz z dzielnicą Tychów Wilkowyje, na wspólnej promocji miejsc które mają coś wspólnego z podobnymi nazwami. Współpraca polega na wymianie doświadczeń w promowaniu swoich miejscowości czy dzielnic, wspólnych wizytach na różnych okolicznościowych wydarzeniach. Ostatnim naszym „produktem współpracy” jest ustawiony znak w centrum wsi o odległościach nas dzielących.			X
Publikatory, lokalna prasa				
Książki, przewodniki	-----			
Strony www	www.wolkowyja.info http://zswolkowyja.pl/ http://www.jelen-wolkowyja.pl		X	

MOCNE	SŁABE
<ul style="list-style-type: none"> - bezpośredni kontakt wsi z Jeziorem Solińskim - rozbudowana baza noclegowa - położenie geograficzne (bliskość wody i gór) - walory i zasoby przyrodnicze korzystne dla rozwoju turystyki - mała obwodnica bieszczadzka - czyste środowisko - urządzona zielona plaża wraz z altaną widokową i małą architekturą - mikroklimat - bogate w ryby ujście rzeki „Solinka” - stadion sportowy - boisko wielofunkcyjne - sala gimnastyczna - ośrodek zdrowia - parafia rzymskokatolicka - szkoła podstawowa i gimnazjum - pola namiotowe - kąpielisko strzeżone - ochotnicza straż pożarna - koło gospodyń wiejskich - świetlica wiejska - zielony szlak turystyczny - szlaki rowerowe - impreza cykliczna „ Dzień Wilka” - koło łowieckie „ Jeleń” - pełna telefonizacja - dostęp do internetu - estrada do występowania zespołów muzycznych, folklorystycznych i organizowania imprez masowych - plac zabaw dla dzieci - współpraca z miejscowościami o podobnych nazwach np. Wilkowyje - rozwinięta infrastruktura techniczna - niski stopień przestępczości 	<ul style="list-style-type: none"> - ograniczony dostęp do jeziora przez brak bezpiecznych i urządzonych dojsć - zbyt mała ilość wyznaczonych i zagospodarowanych ścieżek spacerowych - niezagospodarowane bezpośrednio otoczenie jeziora - niezagospodarowane centrum wsi - zamulona i zarośnięta zatoka - brak atrakcji turystycznych - brak pomostów do cumowania łodzi i jachtów - migracja młodych ludzi do miast i poza granice - słaba oferta spędzania wolnego czasu / młodzież - zbyt mała reklama miejscowości - w złym stanie świetlica wiejska - brak kortów tenisowych - brak gazociągu - niewystarczająca ilość chodników - zaśmiecone obrzeże zalewu - brak urządzonych parkingów - brak wyciągu narciarskiego - brak oferty na sezon zimowy - brak piaszczystych plaż - słabo rozwinięta gastronomia szczególnie poza sezonem turystycznym - brak inwestorów - brak wypożyczalni rowerów w okresie letnim - zarastające nieużytkowane grunty - niekorzystne warunki przyrodnicze (niska jakość gleb), dla rozwoju rolnictwa - brak perspektyw dla ludzi młodych - niskie zaludnienie miejscowości - braki w infrastrukturze społecznej i kulturalnej - peryferyjne położenie w stosunku do głównych ośrodków rozwoju gospodarczego regionu

SZANSE	ZAGROŻENIA
<ul style="list-style-type: none"> - napływ nowych inwestorów - zwiększenie ruchu turystycznego - podniesienie atrakcyjności turystycznej wsi - rozwój turystyki, sportu i kultury - wyznaczenie ścieżek spacerowych - budowa infrastruktury około turystycznej - budowa nowej świetlicy i remizy strażackiej - moda na wypoczynek w Bieszczadach - dobra współpraca z urzędem gminy - integracja mieszkańców na rzecz rozwoju miejscowości, - stworzenie nowych atrakcyjnych miejsc pracy - dobra dostępność komunikacyjna regionu dla ruchu turystycznego - wykorzystanie walorów kultury terenu do rozwoju ekonomicznego terenu 	<ul style="list-style-type: none"> - wysokie bezrobocie - niskie płace - krótki sezon turystyczny - zbyt mała ilość atrakcji dla turystów w sezonie letnim - zagrożenie zamulenia zatoki jeziora - zarośnięcie zatoki - zaśmiecenie obrzeży zalewu solńskiego - uboższe społeczeństwo co powoduje słaby ruch turystyczny - wahania poziomu wody w zalewie - coraz mocniejsza konkurencja innych atrakcyjnie turystycznych miejscowości - wycofanie komunikacji publicznej z regionu - brak inwestorów zewnętrznych - niestabilność prawa - wzrost stopy bezrobocia rejestrowanego i ukrytego, szczególnie długotrwałego, na obszarach wiejskich - starzenie się zasobów siły roboczej oraz ogółu ludności wiejskiej; - spadek i utrzymanie niskiego wskaźnika dzietności - słaba wydajność rolnictwa - obecność bobrów co może spowodować wprowadzenie ochrony terenu części jeziora.

Analiza potencjału rozwojowego wsi



Najsilniejszymi obszarami są tożsamość wsi oraz jakość życia jednak warunki do rozwoju wokół tych obszarów nie są sprzyjające do rozwoju. Słabo i bardzo słabo wypadają standard życia i byt, przy czym w przypadku tego ostatniego nie sprzyja również otoczenie.

Wizja odnowy i rozwoju wsi Wołkowyja

Wieś wędkarza i piechura o niezwykłych terenach rekreacyjnych. Przyjaźni mieszkańcy, otwarta przestrzeń, spokój jeziora i ujścia rzeki Solinki, jest dla Was dostępna o każdej porze roku.

HASŁO WSI WOŁKOWYJA

Wieś spokojnego turysty.

Program krótkoterminowy odnowy wsi - Wołkowyja

Kluczowy problem	Odpowiedź	Propozycja projektu (nazwa)	Czy nas stać na realizację? (tak/nie)		Punktacja	Hierarchia
			Organizacyjnie	Finansowo		
Co nas najbardziej zintegruje?	<i>Wspólne spotkania i imprezy na rzecz promocji wsi</i>	Dzień Wilka – ogólnopolska impreza promocyjna Wołkowyję	TAK	NIE	8	V
Na czy nam najbardziej zależy?	<i>Poprawie infrastruktury okółoturystycznej</i>	Utworzenie ścieżek spacerowych wraz z infrastrukturą towarzyszącą wokół miejscowości Wołkowyja	TAK	NIE	24	I
Co nam najbardziej przeszkadza?	<i>Zbyt mała dostępność do wód Jezior Solińskiego</i>	Wyznaczenie i urządzenie ogólnodostępnych zejść do Jeziora Solińskiego wraz z zagospodarowaniem okolicy zielonej plaży w Wołkowyi	TAK	NIE	17	II
Co najbardziej zmieni nasze życie?	<i>Poczucie estetyki i urzędzone przestrzenie publiczne</i>	Zagospodarowanie otoczenia świetlicy wiejskiej oraz przystanku w Wołkowyi	TAK	NIE	15	III
Co nam przyjdzie najłatwiej?	<i>Wspólna mobilizacja mieszkańców do wykonywania prac na rzecz wsi</i>	Utworzenie punktów widokowych w Wołkowyi	TAK	NIE	11	IV
Projekt jaki zgłosimy do Podkarpackiego Programu Odnowy Wsi	Utworzenie ścieżek spacerowych wraz z infrastrukturą towarzyszącą wokół miejscowości Wołkowyja					

Plan i program odnowy wsi - Wołkowyja na lata 2017-2020

Wizja wsi: Wieś wędkarza i piechura o niezwykłych terenach rekreacyjnych. Przyjaźni mieszkańcy, otwarta przestrzeń, spokój jeziora i ujścia rzeki Solinki, jest dla Was dostępna o każdej porze roku.

I. Plan rozwoju		II. Program rozwoju	
1. Cele jakie musimy osiągnąć by urzeczywistnić wizję naszej wsi	2. Co nam pomoże osiągnąć cel?		3. Co nam może przeszkodzić?
	ZASOBY Czego użyjemy?	ATUTY Silne strony i szanse jakie wykorzystamy	
A. TOŻSAMOŚĆ WSI I WARTOŚCI ŻYCIA WIEJSKIEGO			
Ochrona zabytków historycznych i kulturowych	Dzwonnica parawanowa przy cmentarzu grekokatolickim, bogata historia	Zaangażowanie mieszkańców wsi, entuzjazm.	Dalsza degradacja dzwonnicy, historia wsi nie pójdzie w zapomnienie
B. STANDARD ŻYCIA			
Zagospodarowanie przestrzeni publicznej oraz poprawa infrastruktury turystycznej i społecznej	Duża powierzchnia terenów pod zabudowę do celów publicznych i prywatnych przy szkole, kolo boiska sportowego i starej świetlicy wiejskiej.	Atrakcyjne tereny rekreacyjne, sąsiedztwo Jeziora Solińskiego, istniejąca infrastruktura techniczna, strony ww, aktywnie działające stowarzyszenia, bliskość Polańczyka i Soliny	Unikniemy wyjazdu młodzieży za granicę, poprawi się bezpieczeństwo mieszkańców i turystów.
			<ul style="list-style-type: none"> - Zabezpieczenie zabytkowej dzwonnicy przed niszczeniem wraz z utworzeniem tablicy informacyjnej - Stworzenie własnej publikacji o dziejach Wołkowyi, - Promocja wsi w internecie - Organizowanie festynów
			<ul style="list-style-type: none"> - Budowa świetlicy wiejskiej - Budowa chodników - Utworzenie parkingu w centrum wsi - Budowa boiska typu „Orlik” - Zagospodarowanie otoczenia świetlicy wiejskiej oraz przystanku

C. JAKOŚĆ ŻYCIA

<p>Integracja mieszkańców poprzez wspólne działania i organizację imprez kulturalno-sportowo-rekreacyjnych</p>	<p>Środowisko naturalne, tereny gminne, szkoła, kościół, sponsorzy</p>	<p>Własne środki i siły, prywatna inicjatywa, materialne wsparcie lokalnych przedsiębiorców, działające we wsi stowarzyszenia</p>	<p>Niedostateczna integracja mieszkańców oraz zbyt słaba promocja wsi szczególnie w sezonie letnim</p>	<ul style="list-style-type: none"> - Organizacja imprezy „Dzień Wilka” z uczestnictwem wszystkich wsi o podobnych nazwach - Organizacja festynu rodzinnego - Organizacja imprezy plenerowej na zielonej plaży
----------------------------------------------------------------------------------------------------------------	------------------------------------------------------------------------	-----------------------------------------------------------------------------------------------------------------------------------	--------------------------------------------------------------------------------------------------------	------------------------------------------------------------------------------------------------------------------------------------------------------------------------------------------------------------------------------------------------

D. BYT

<p>1. Promocja walorów przyrodniczo-kulturowych 2. Stworzenie jednolitego stylu architektonicznego</p>	<p>Las, jezioro, stawy, rzeka, chroniona fauna i flora</p>	<p>Gatunki chronione, walory przyrodnicze, czyste środowisko Przekonanie mieszkańców do idei</p>	<p>Krótki sezon turystyczny, zbyt mała ilość turystów, niska świadomość ekologiczna, niezagospodarowane szlaki, miejsca i obiekty we wsi</p>	<ul style="list-style-type: none"> - Wytyczenie i oznakowanie nowych szlaków rowerowych, - Utworzenie ścieżek spacerowych wraz z infrastrukturą towarzyszącą wokół miejscowości - Utworzenie platform widokowych - Wyznaczenie i urządzenie ogólnodostępnych zejść do Jeziora Solińskiego wraz z zagospodarowaniem okolicy zielonej plaży - Utworzenie punktów widokowych w Wołkowyi
------------------------------------------------------------------------------------------------------------	------------------------------------------------------------	-----------------------------------------------------------------------------------------------------------	----------------------------------------------------------------------------------------------------------------------------------------------	-----------------------------------------------------------------------------------------------------------------------------------------------------------------------------------------------------------------------------------------------------------------------------------------------------------------------------------------------------------------------------------------------------------------------------------------

DOKUMENTACJA FOTOGRAFICZNA WSI WOŁKOWYJA



