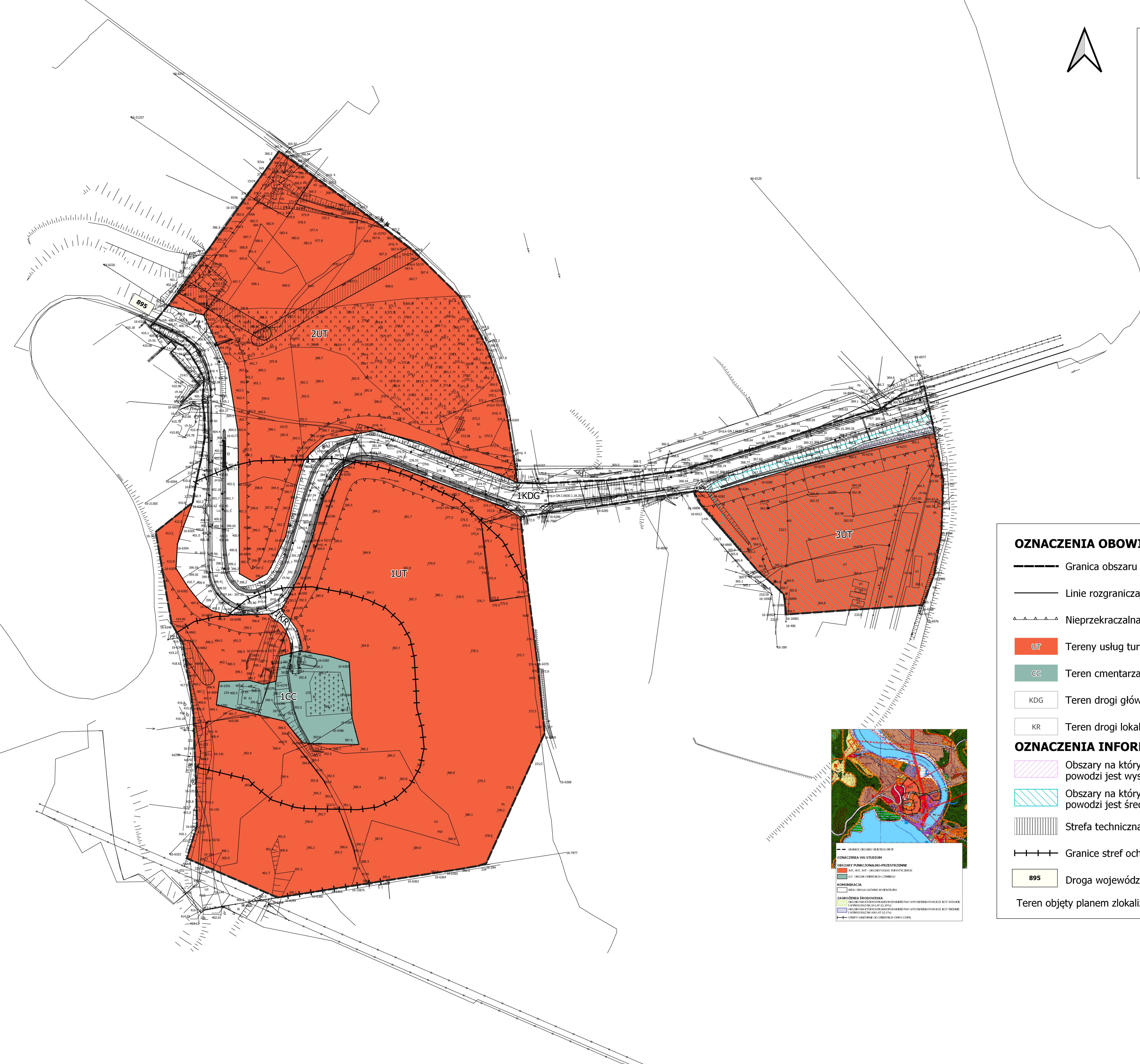




Projekt Miejsowego Planu Zagospodarowania Przestrzennego
„SOLINA 1/2022”

Skala 1:1000

Załącznik nr 1 do Uchwały Nr.....
Rady Gminy Solina z dnia.....



OZNACZENIA OBOWIĄZUJĄCE

- Granica obszaru objętego planem miejscowym
- Linie rozgraniczające tereny o różnym przeznaczeniu lub różnych zasadach zagospodarowania
- Nieprzekraczalna linia zabudowy
- UT Tereny usług turystyki
- CC Teren cmentarza czynnego
- KDG Teren drogi głównej
- KR Teren drogi lokalnej

OZNACZENIA INFORMACYJNE

- Obszary na których prawdopodobieństwo wystąpienia powodzi jest wysokie i wynosi raz na 10 lat (Q 10%)
- Obszary na których prawdopodobieństwo wystąpienia powodzi jest średnie i wynosi raz na 100 lat (Q 1%)
- Strefa techniczna linii elektroenergetycznej SN i WN
- Granice stref ochronnych sanitarnych 50 m i 150 m od cmentarza
- 895 Droga wojewódzka nr 895

Teren objęty planem zlokalizowany jest we Wschodniobeskidzkim Obszarze Chronionego Krajobrazu

