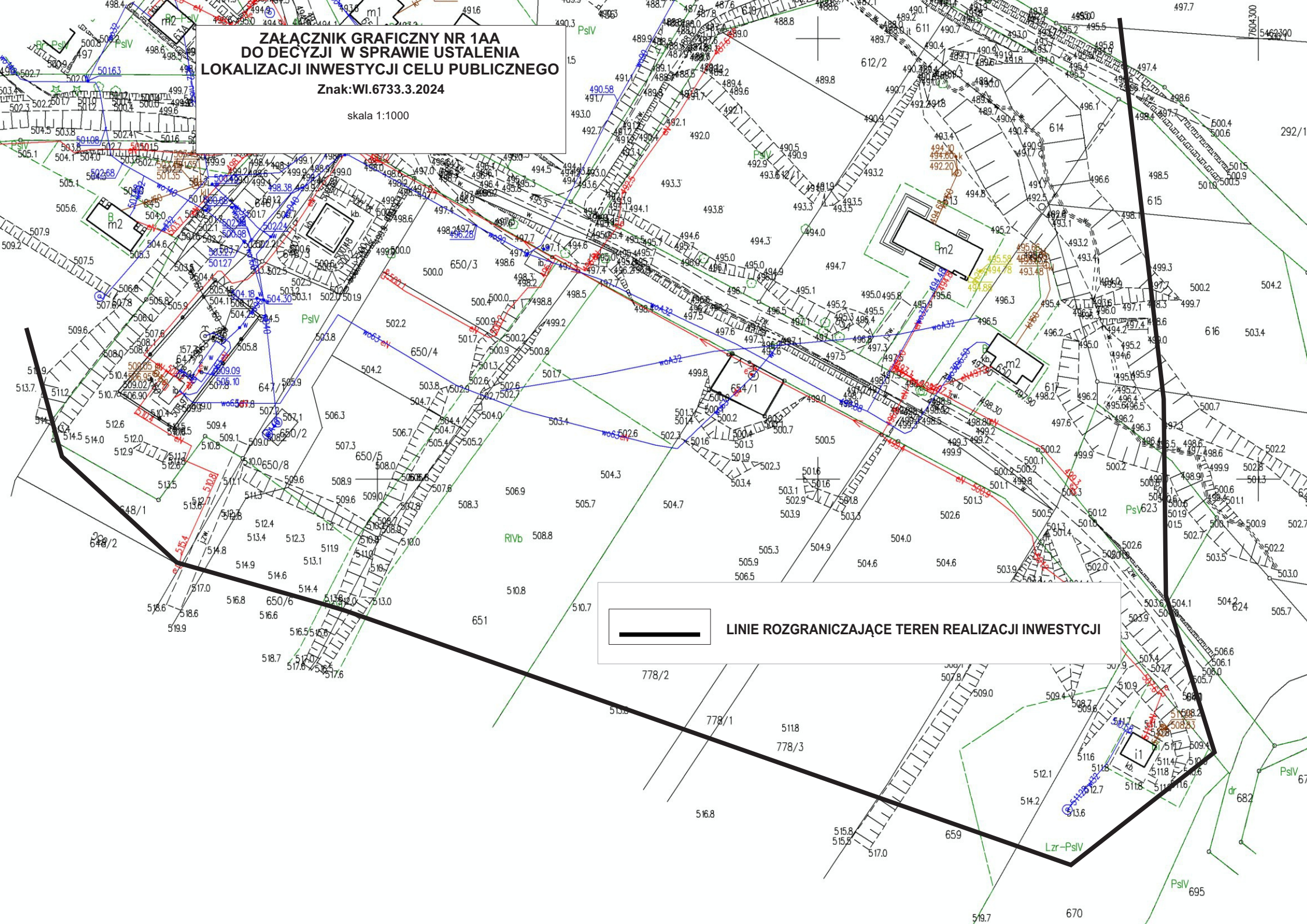

 LINIE ROZGRANICZAJĄCE TEREN REALIZACJI INWESTYCJI

ZAŁĄCZNIK GRAFICZNY NR 1AA DO DECYZJI W SPRAWIE USTALENIA LOKALIZACJI INWESTYCJI CELU PUBLICZNEGO

Znak: WI.6733.3.2024

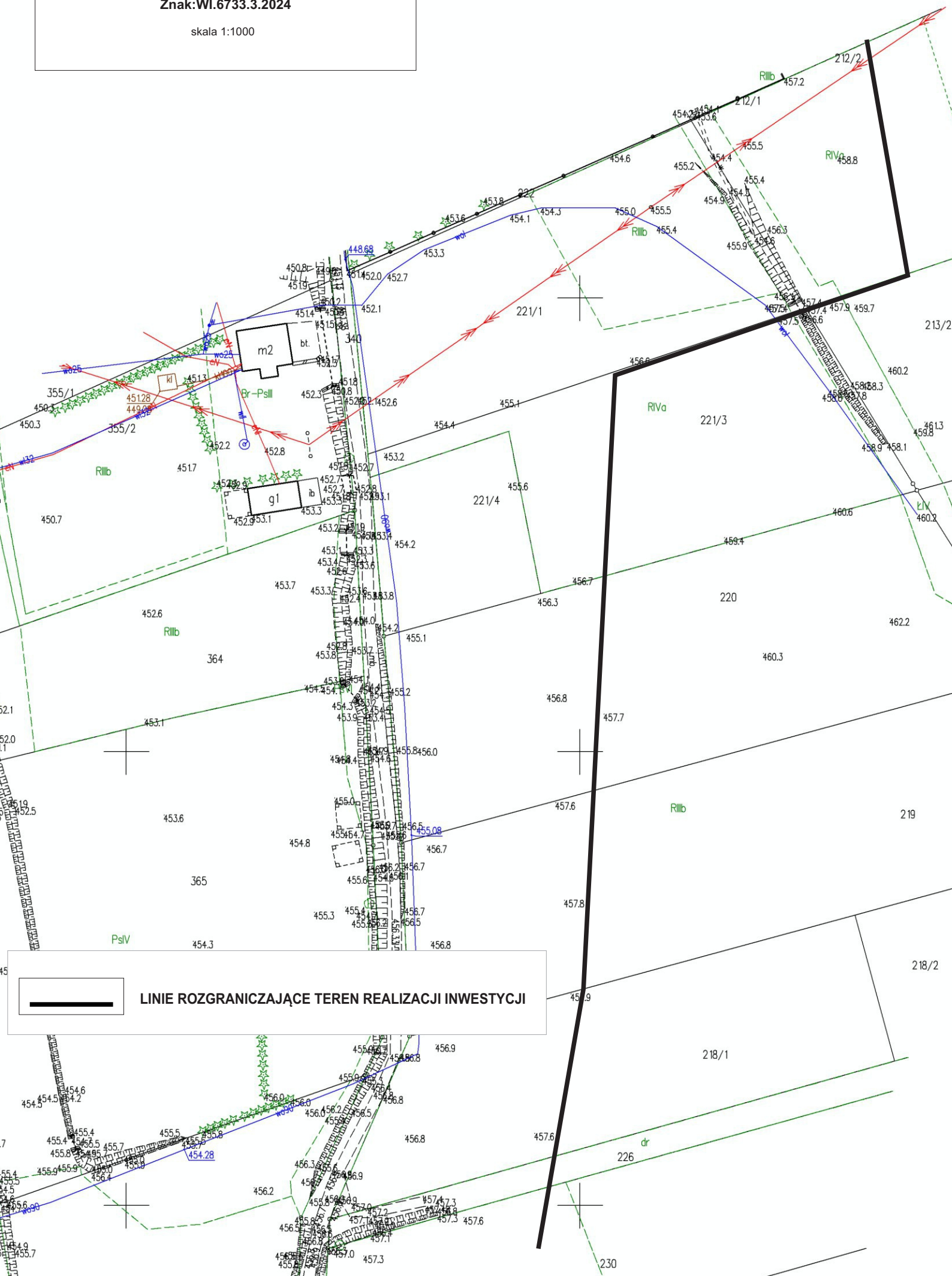
skala 1:1000



 LINIE ROZGRANICZAJĄCE TEREN REALIZACJI INWESTYCJI

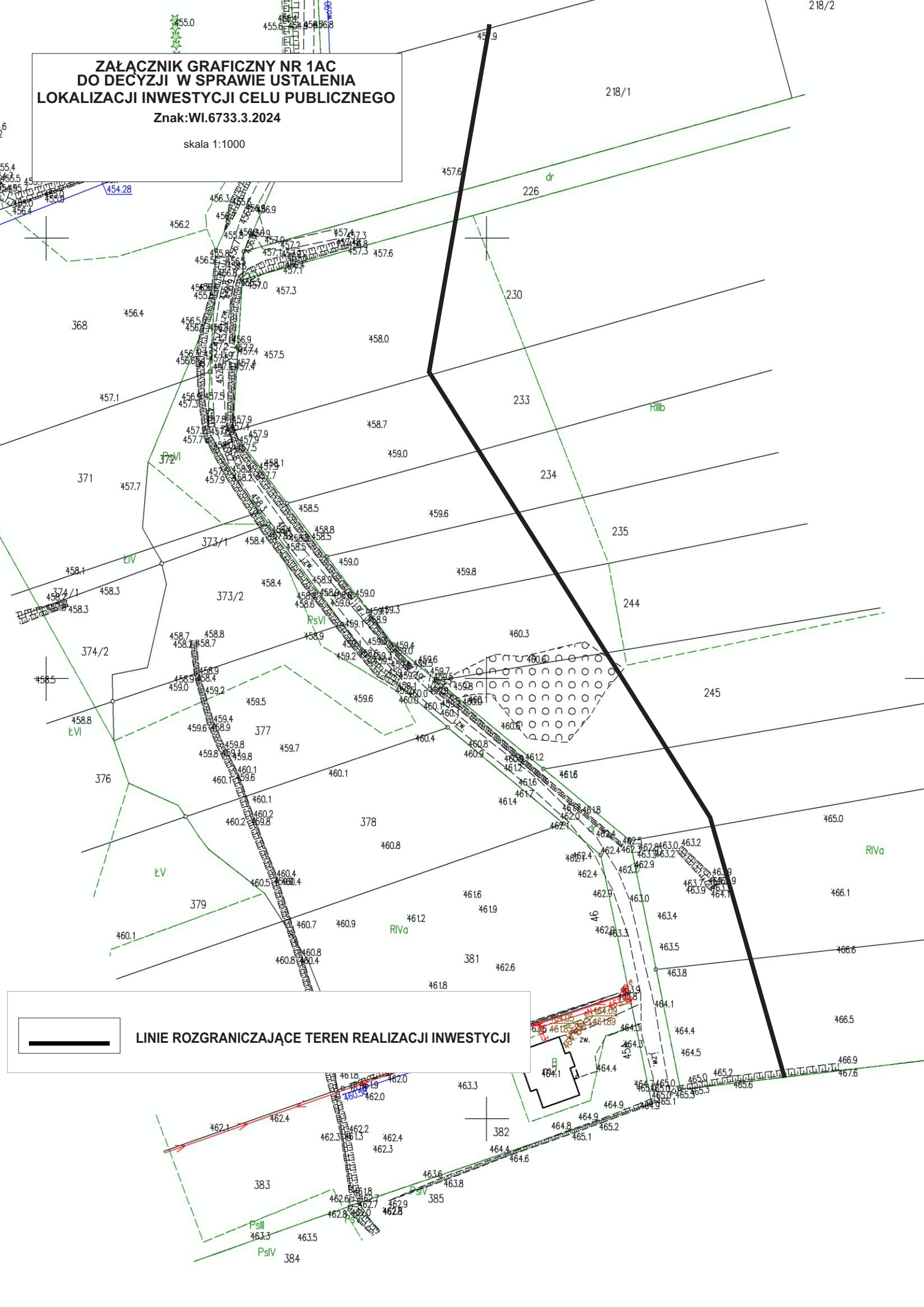
**ZAŁĄCZNIK GRAFICZNY NR 1AB
DO DECYZJI W SPRAWIE USTALENIA
LOKALIZACJI INWESTYCJI CELU PUBLICZNEGO**
Znak: WI.6733.3.2024

skala 1:1000



—
LINIE ROZGRANICZAJĄCE TEREN REALIZACJI INWESTYCJI

**ZAŁĄCZNIK GRAFICZNY NR 1AC
DO DECYZJI W SPRAWIE USTALENIA
LOKALIZACJI INWESTYCJI CELU PUBLICZNEGO**
Znak: WI.6733.3.2024
skala 1:1000

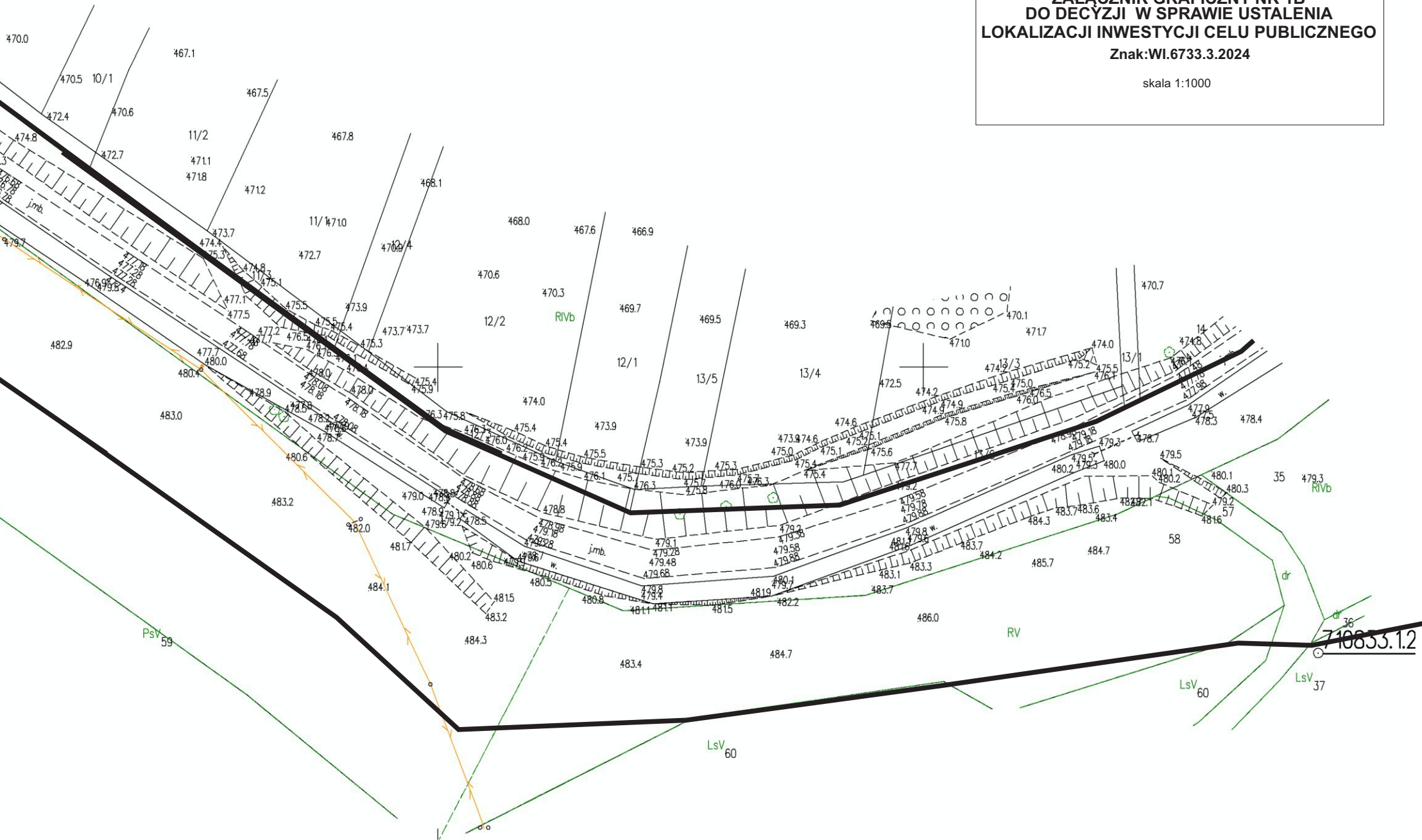


 **LINIE ROZGRANICZAJĄCE TEREN REALIZACJI INWESTYCJI**

**ZAŁĄCZNIK GRAFICZNY NR 1B
DO DECYZJI W SPRAWIE USTALENIA
LOKALIZACJI INWESTYCJI CELU PUBLICZNEGO**

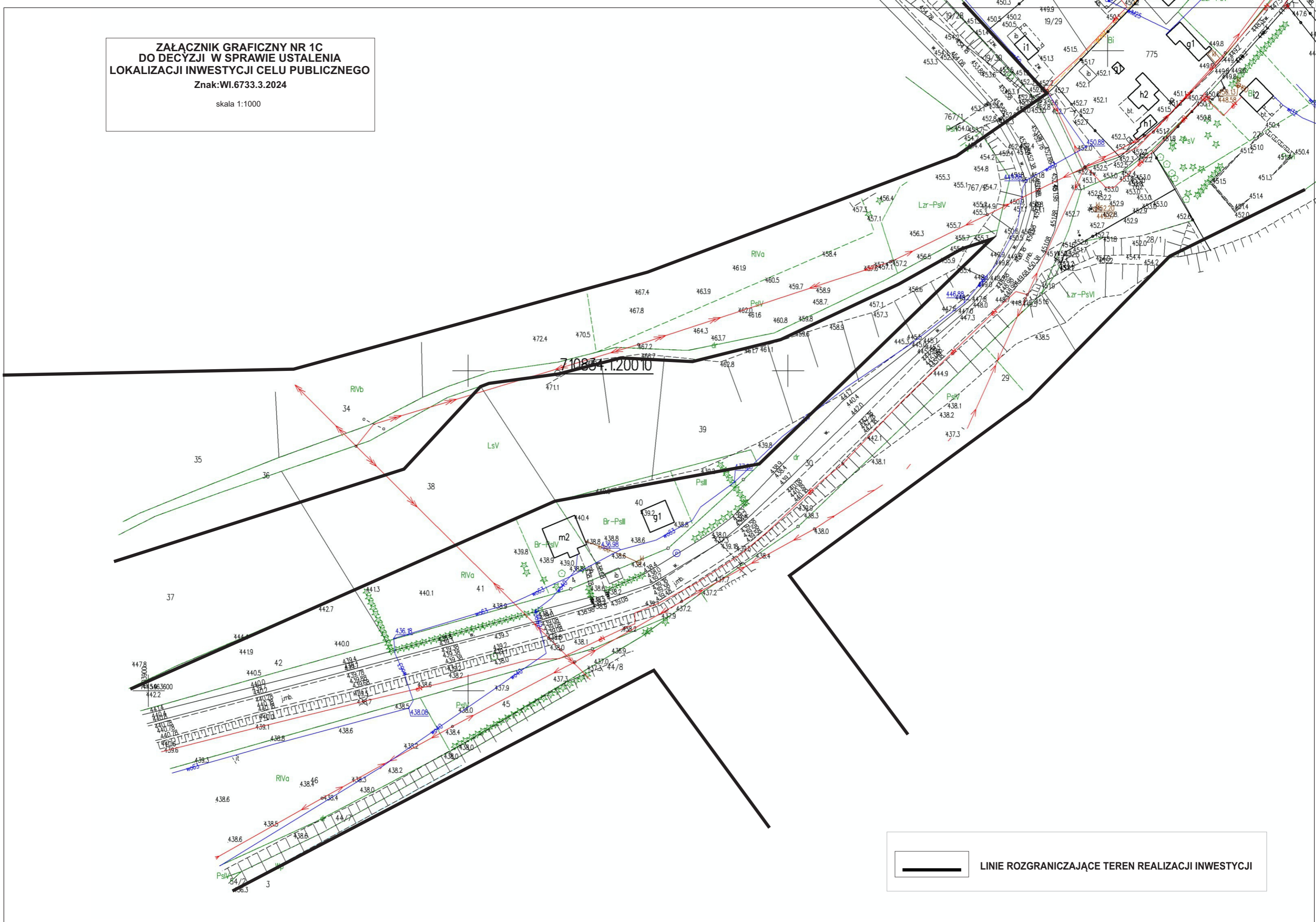
Znak: WI.6733.3.2024

skala 1:1000



 LINIE ROZGRANICZAJĄCE TEREN REALIZACJI INWESTYCJI

ZAŁĄCZNIK GRAFICZNY NR 1C
DO DECYZJI W SPRAWIE USTALENIA
LOKALIZACJI INWESTYCJI CELU PUBLICZNEGO
Znak:WI.6733.3.2024
skala 1:1000



1:1000

 LINIE ROZGRANICZAJĄCE TEREN REALIZACJI INWESTYCJI

**ZAŁĄCZNIK GRAFICZNY NR 1D
DO DECYZJI W SPRAWIE USTALENIA
LOKALIZACJI INWESTYCJI CELU PUBLICZNEGO**

Znak: WI.6733.3.2024

skala 1:1000

432,34

15

435,37



LINIE ROZGRANICZAJĄCE TEREN REALIZACJI INWESTYCJI



**OBSZAR SZCZEGÓLNEGO ZAGROŻENIA POWODZIĄ -Q1%
WRAZ Z GŁĘBOKOŚCIAMI WODY**



**ZAŁĄCZNIK GRAFICZNY NR 1E
DO DECYZJI W SPRAWIE USTALENIA
LOKALIZACJI INWESTYCJI CELU PUBLICZNEGO**

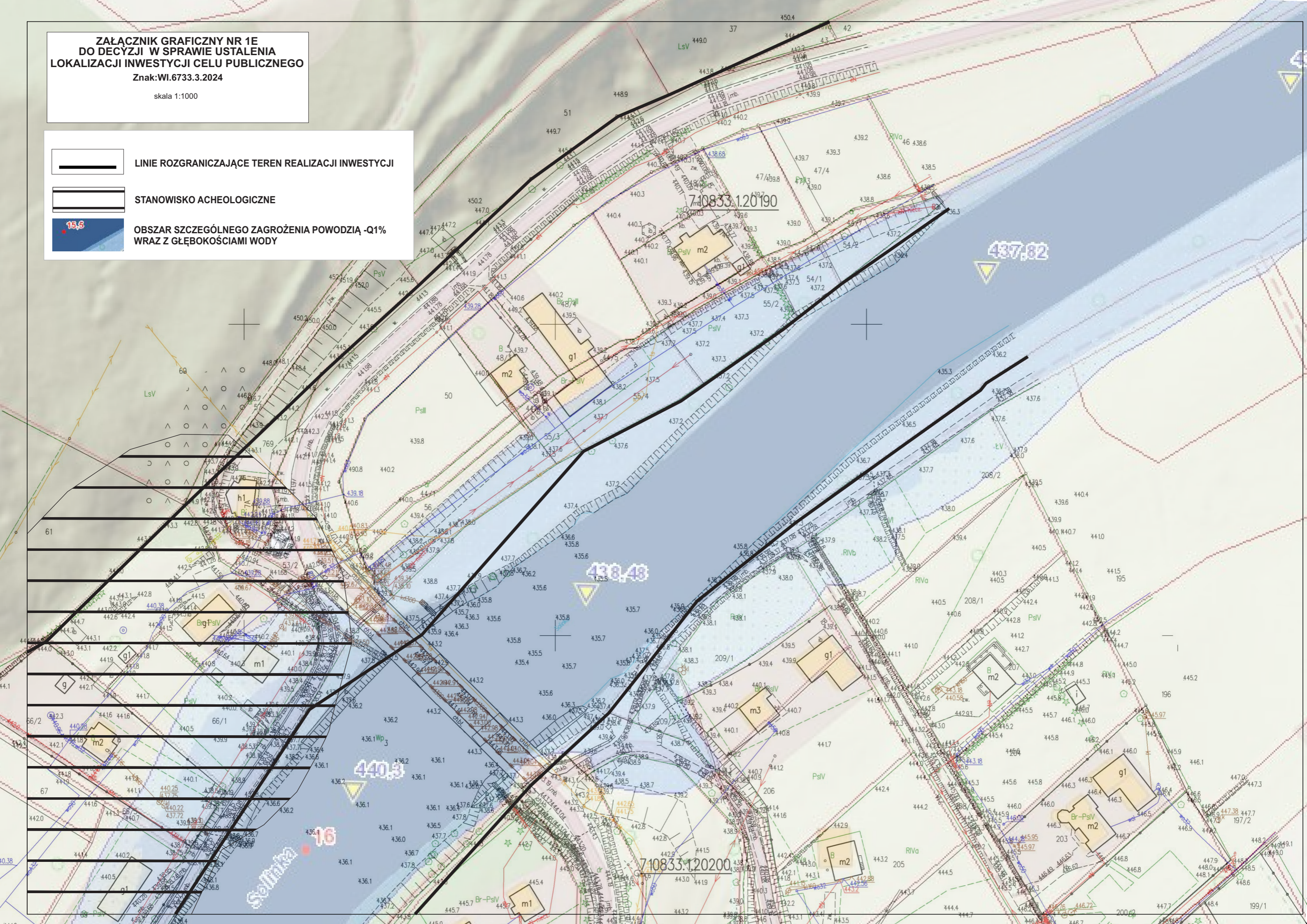
Znak: WI.6733.3.2024

skala 1:1000

 LINIE ROZGRANICZAJĄCE TEREN REALIZACJI INWESTYCJI

 STANOWISKO ACHEOLOGICZNE

 OBSZAR SZCZEGÓLNEGO ZAGROŻENIA POWODZIĄ -Q1%
WRAZ Z GŁĘBOKOŚCIAMI WODY



710833.120190

438.48

440.3

436.16

710833.120200


437.82

Setmka

**ZAŁĄCZNIK GRAFICZNY NR 1F
DO DECYZJI W SPRAWIE USTALENIA
LOKALIZACJI INWESTYCJI CELU PUBLICZNEGO**

Znak: WI.6733.3.2024

skala 1:1000



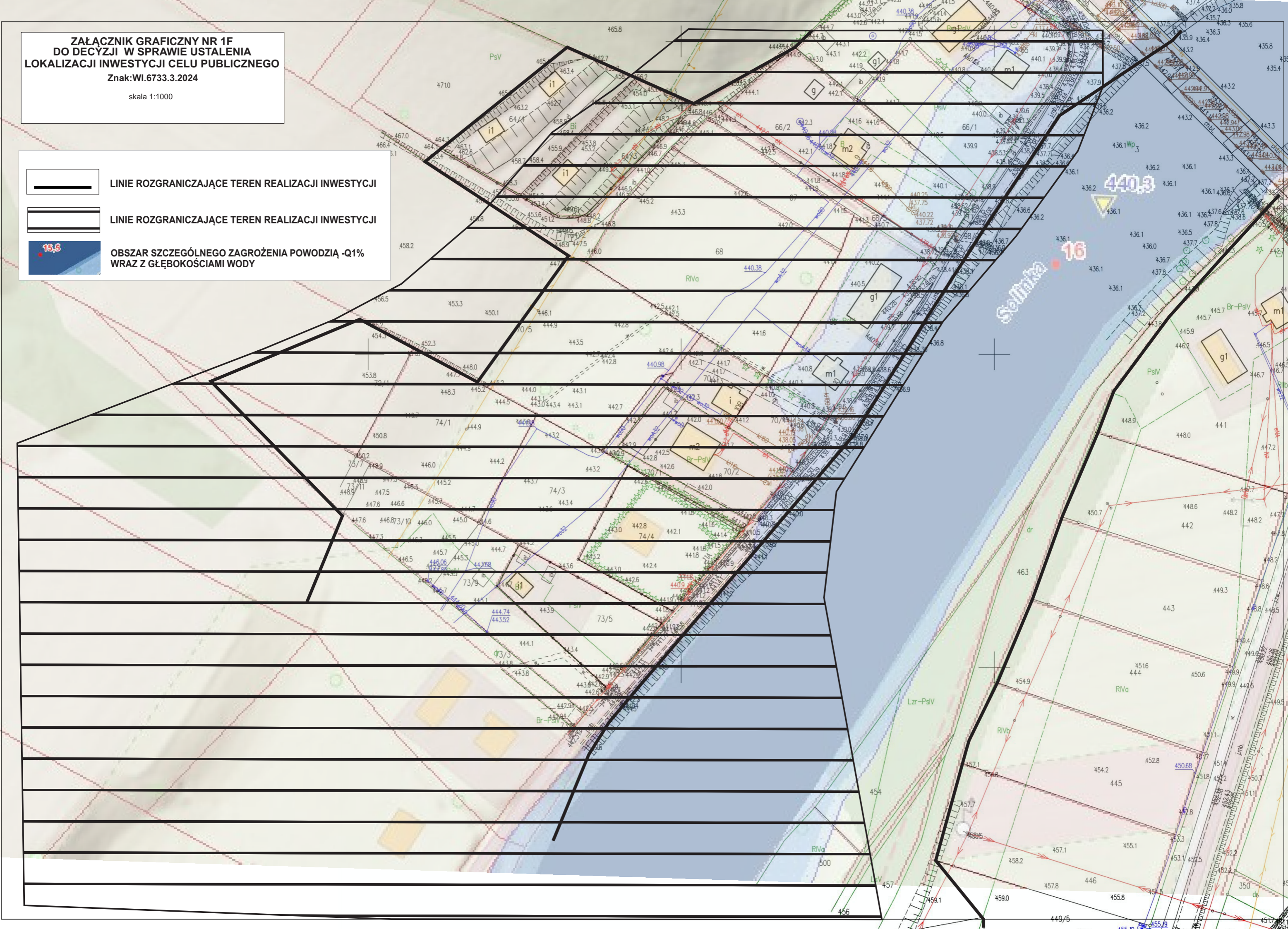
LINIE ROZGRANICZAJĄCE TEREN REALIZACJI INWESTYCJI



LINIE ROZGRANICZAJĄCE TEREN REALIZACJI INWESTYCJI




OBSZAR SZCZEGÓLNEGO ZAGROŻENIA POWODZIĄ -Q1%
WRAZ Z GŁĘBOKOŚCIAMI WODY



**ZAŁĄCZNIK GRAFICZNY NR 1G
DO DECYZJI W SPRAWIE USTALENIA
LOKALIZACJI INWESTYCJI CELU PUBLICZNEGO**

Znak:WI.6733.3.2024

skala 1:1000



LINIE ROZGRANICZAJĄCE TEREN REALIZACJI INWESTYCJI



STANOWISKO ACHEOLOGICZNE



**OBSZAR SZCZEGÓLNEGO ZAGROŻENIA POWODZIĄ -Q1%
WRAZ Z GŁĘBOKOŚCIAMI WODY**



**ZAŁĄCZNIK GRAFICZNY NR 1H
DO DECYZJI W SPRAWIE USTALENIA
LOKALIZACJI INWESTYCJI CELU PUBLICZNEGO**

Znak: WI.6733.3.2024

skala 1:1000



LINIE ROZGRANICZAJĄCE TEREN REALIZACJI INWESTYCJI



STANOWISKO ACHEOLOGICZNE



OBSZAR SZCZEGÓLNEGO ZAGROŻENIA POWODZIĄ -Q1%
WRAZ Z GŁĘBOKOŚCIAMI WODY

**ZAŁĄCZNIK GRAFICZNY NR 11
DO DECYZJI W SPRAWIE USTALENIA
LOKALIZACJI INWESTYCJI CELU PUBLICZNEGO**

Znak:WI.6733.3.2024

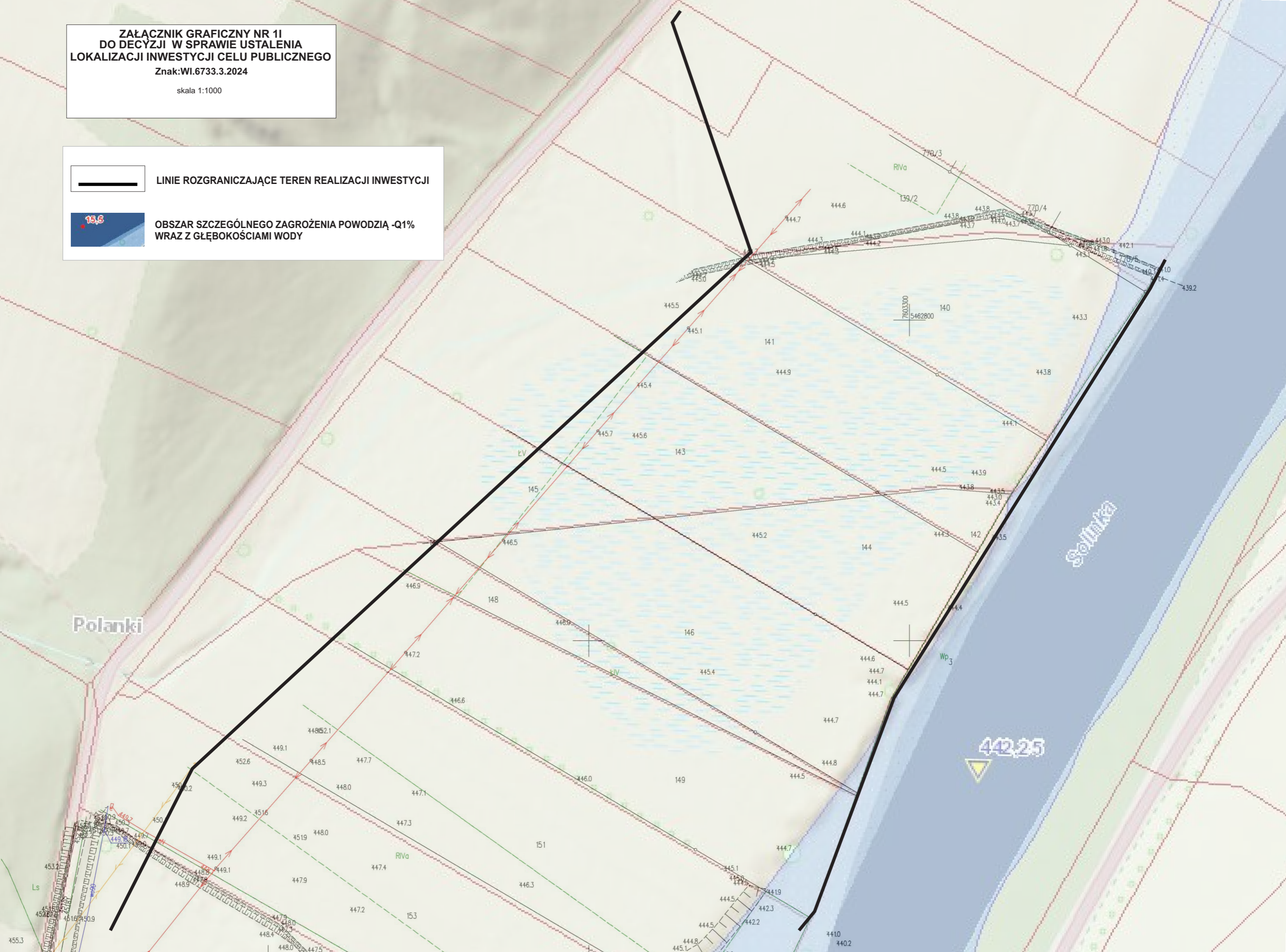
skala 1:1000



LINIE ROZGRANICZAJĄCE TEREN REALIZACJI INWESTYCJI



**OBSZAR SZCZEGÓLNEGO ZAGROŻENIA POWODZIĄ -Q1%
WRAZ Z GŁĘBOKOŚCIAMI WODY**



**ZAŁĄCZNIK GRAFICZNY NR 1J
DO DECYZJI W SPRAWIE USTALENIA
LOKALIZACJI INWESTYCJI CELU PUBLICZNEGO**

Znak: WI.6733.3.2024

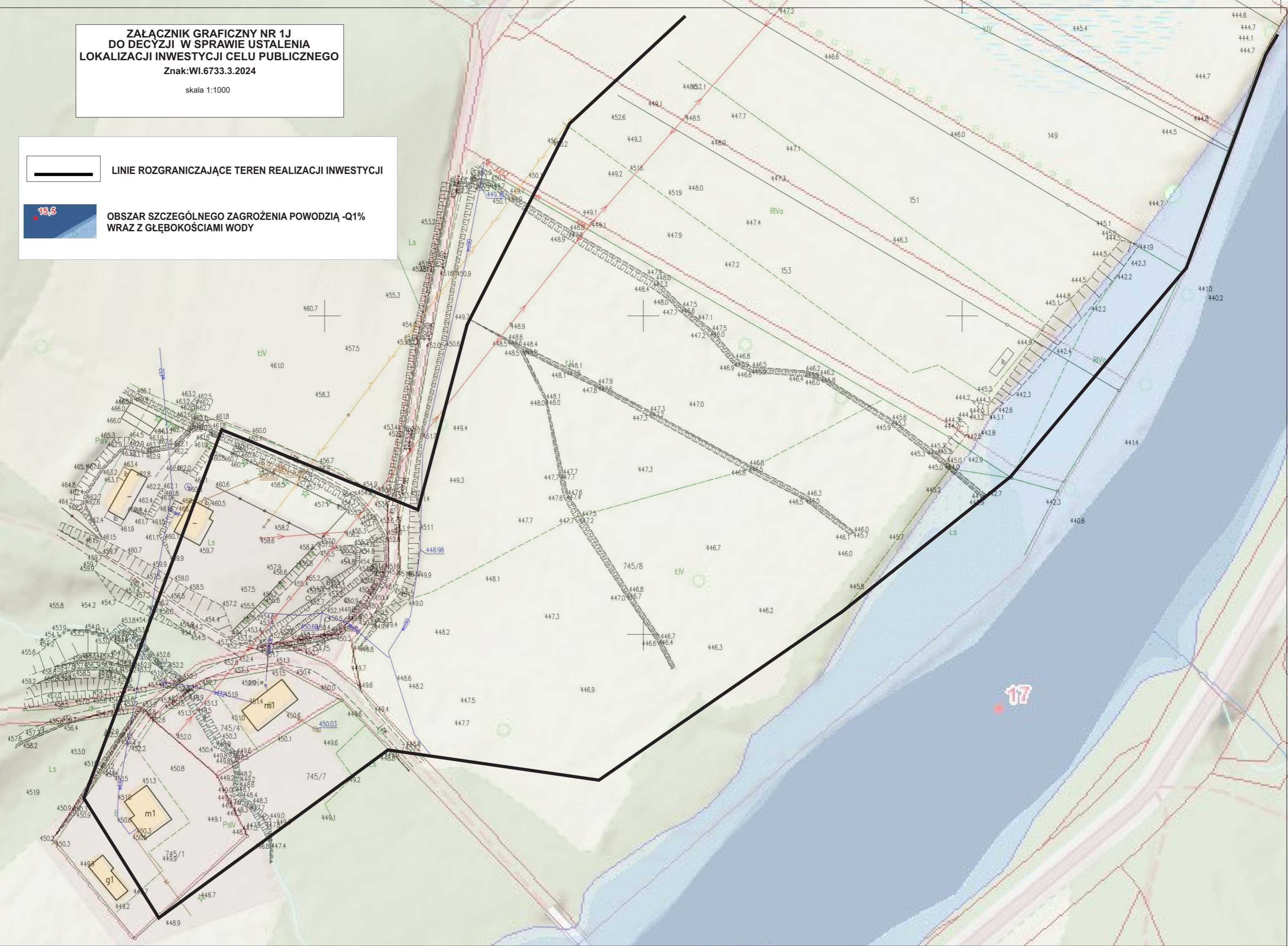
skala 1:1000



LINIE ROZGRANICZAJĄCE TEREN REALIZACJI INWESTYCJI

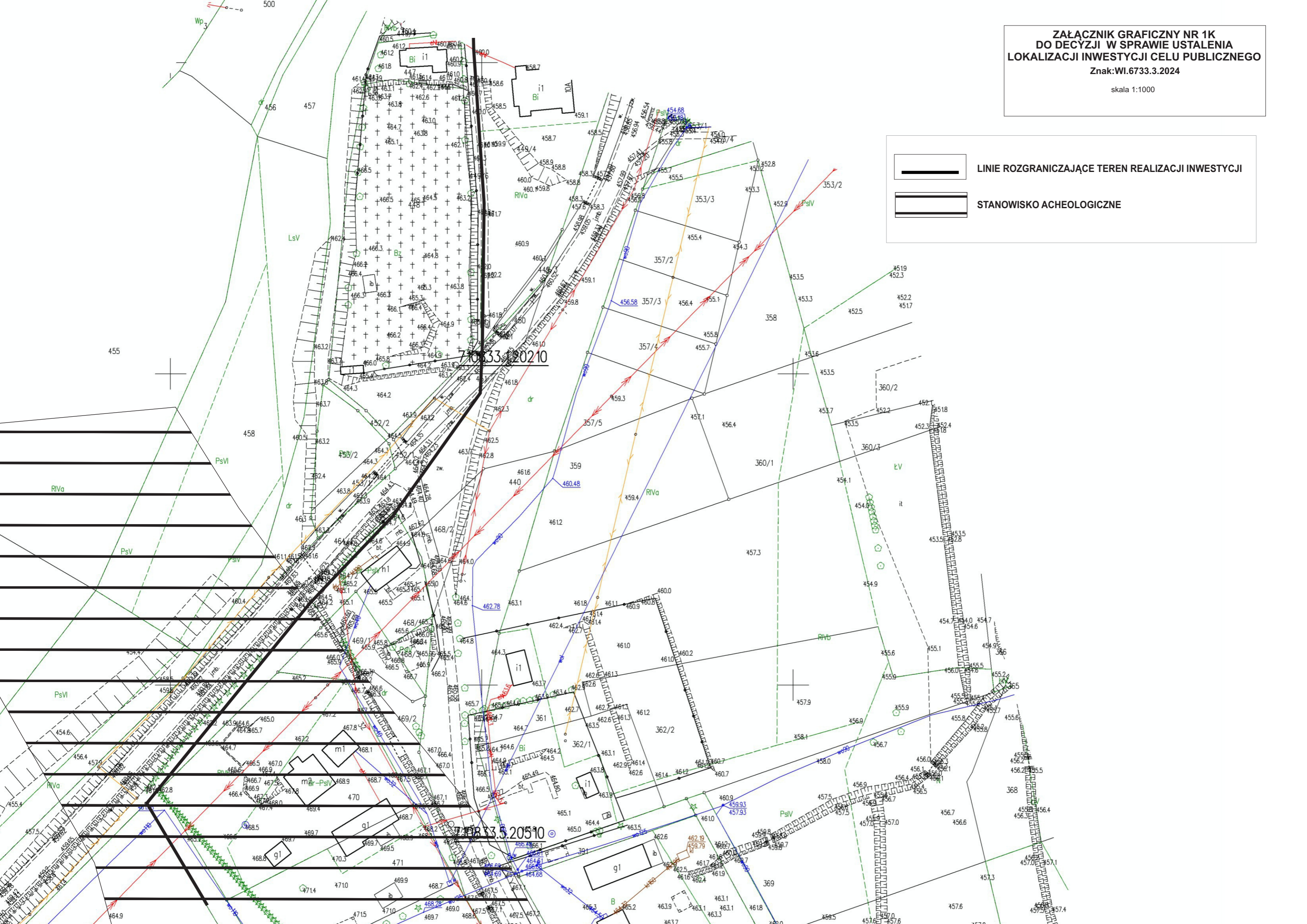
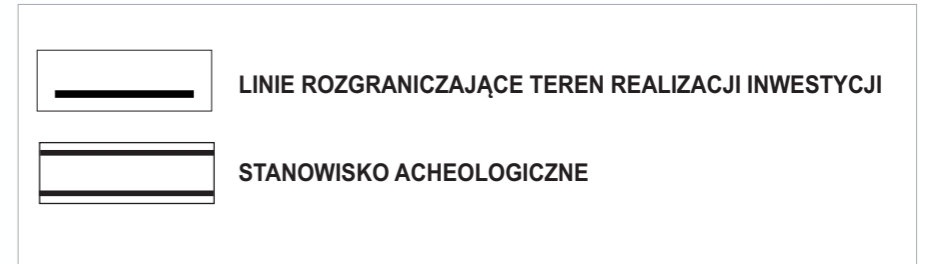


**OBSZAR SZCZEGÓLNEGO ZAGROŻENIA POWODZIĄ -Q1%
WRAZ Z GŁĘBOKOŚCIAMI WODY**




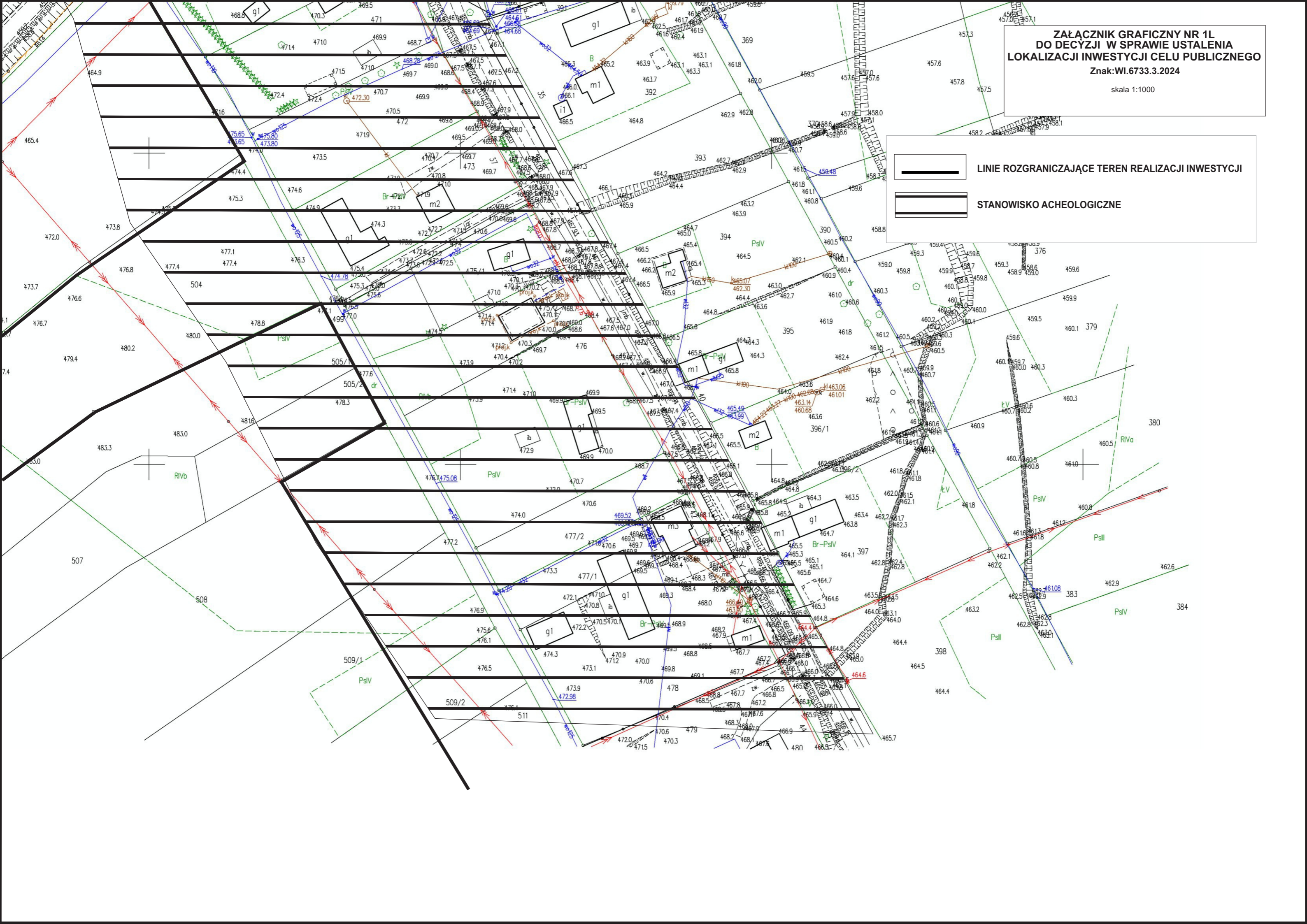
**ZAŁĄCZNIK GRAFICZNY NR 1K
DO DECYZJI W SPRAWIE USTALENIA
LOKALIZACJI INWESTYCJI CELU PUBLICZNEGO**
Znak: WI.6733.3.2024

skala 1:1000



**ZAŁĄCZNIK GRAFICZNY NR 1L
DO DECYZJI W SPRAWIE USTALENIA
LOKALIZACJI INWESTYCJI CELU PUBLICZNEGO**
Znak: WI.6733.3.2024
skala 1:1000

 **LINIE ROZGRANICZAJĄCE TEREN REALIZACJI INWESTYCJI**
STANOWISKO ACHEOLOGICZNE

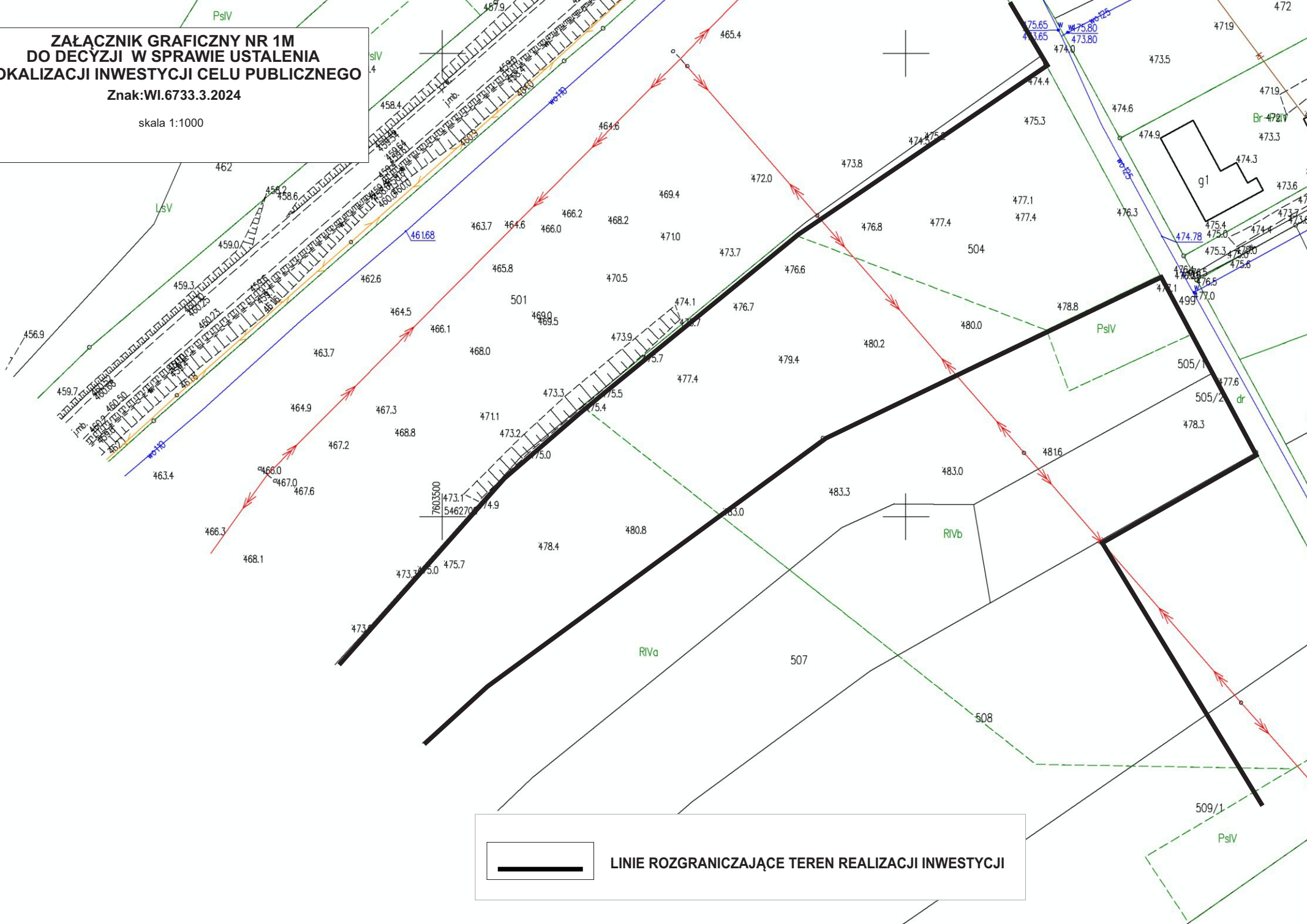


**ZAŁĄCZNIK GRAFICZNY NR 1M
DO DECYZJI W SPRAWIE USTALENIA
LOKALIZACJI INWESTYCJI CELU PUBLICZNEGO**

Znak: WI.6733.3.2024

skala 1:1000

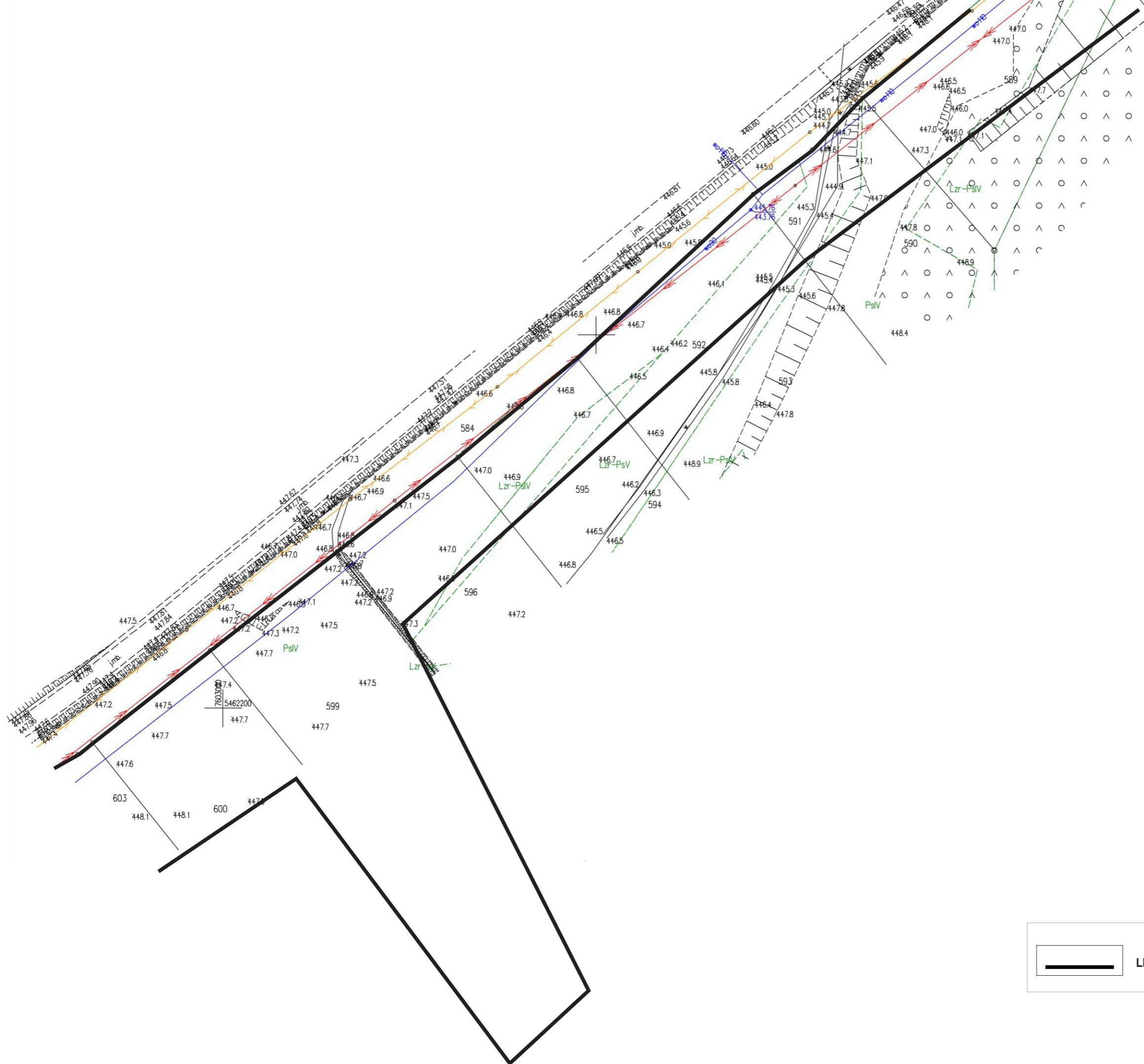
 **LINIE ROZGRANICZAJĄCE TEREN REALIZACJI INWESTYCJI**



**ZAŁĄCZNIK GRAFICZNY NR 1N
DO DECYZJI W SPRAWIE USTALENIA
LOKALIZACJI INWESTYCJI CELU PUBLICZNEGO**

Znak: WI.6733.3.2024

skala 1:1000

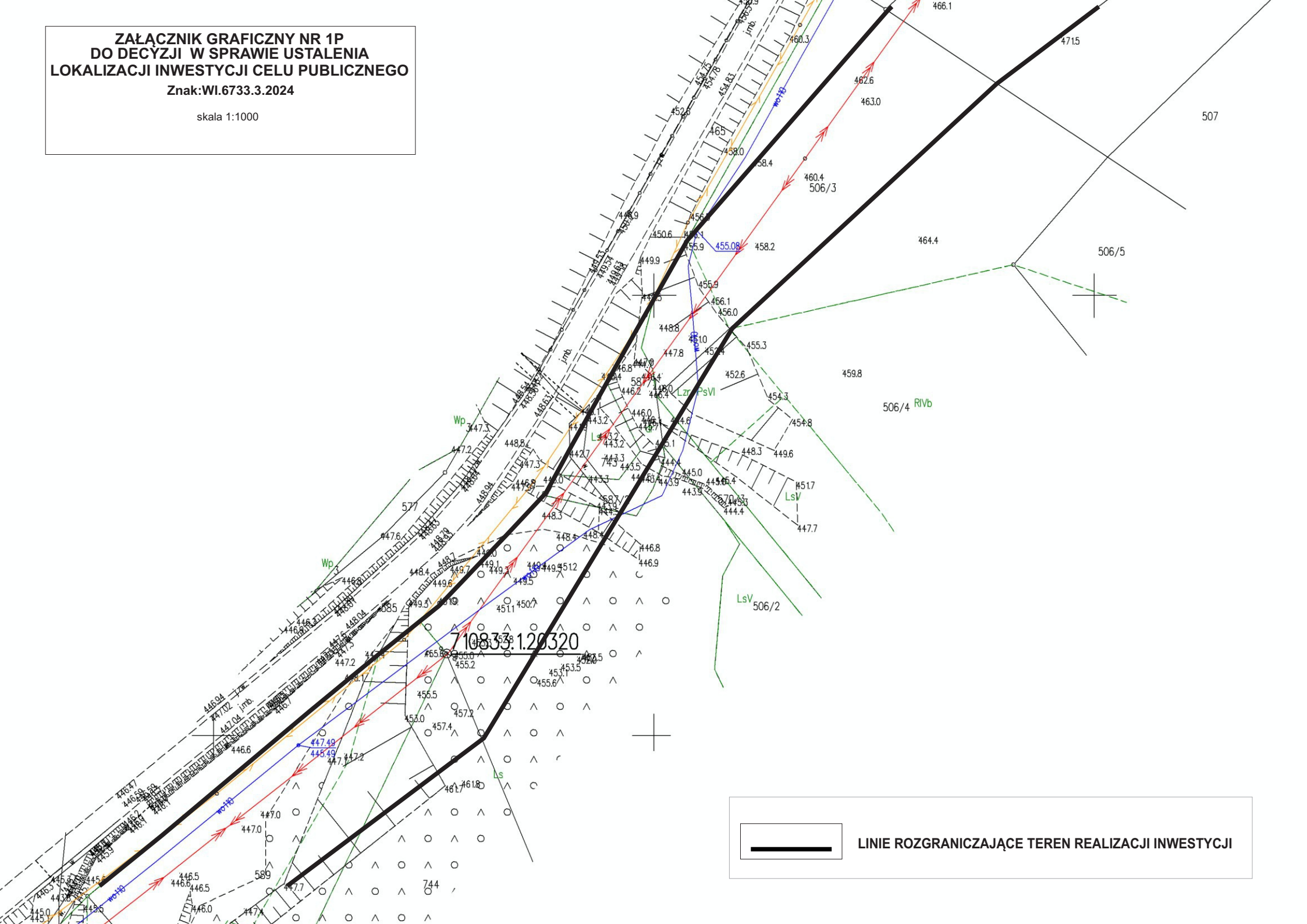



 LINIE ROZGRANICZAJĄCE TEREN REALIZACJI INWESTYCJI

**ZAŁĄCZNIK GRAFICZNY NR 1P
DO DECYZJI W SPRAWIE USTALENIA
LOKALIZACJI INWESTYCJI CELU PUBLICZNEGO**

Znak: WI.6733.3.2024

skala 1:1000




 **LINIE ROZGRANICZAJĄCE TEREN REALIZACJI INWESTYCJI**

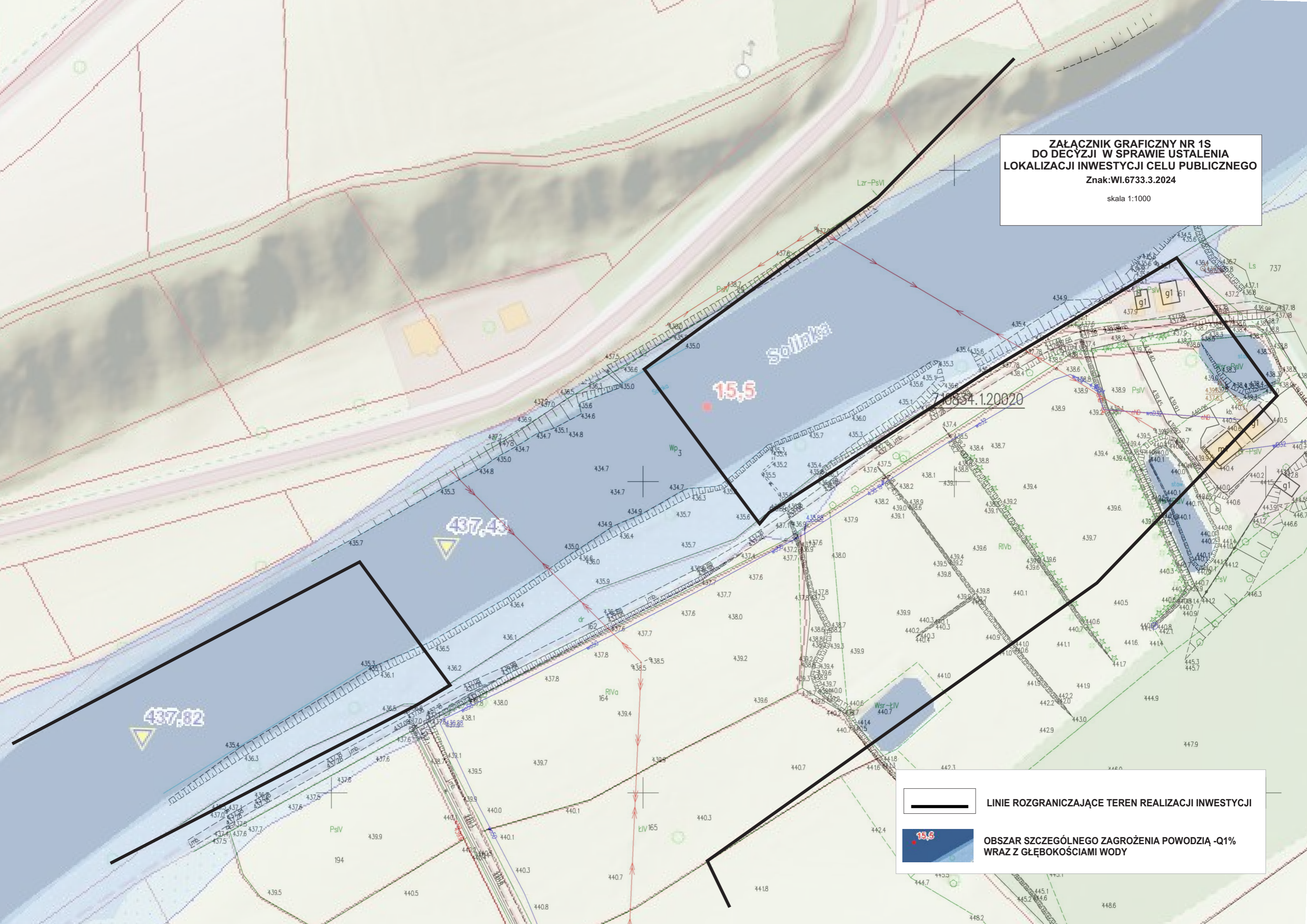
**ZAŁĄCZNIK GRAFICZNY NR 1R
DO DECYZJI W SPRAWIE USTALENIA
LOKALIZACJI INWESTYCJI CELU PUBLICZNEGO**
Znak: WI.6733.3.2024



skala 1:1000



 **LINIE ROZGRANICZAJĄCE TEREN REALIZACJI INWESTYCJI**

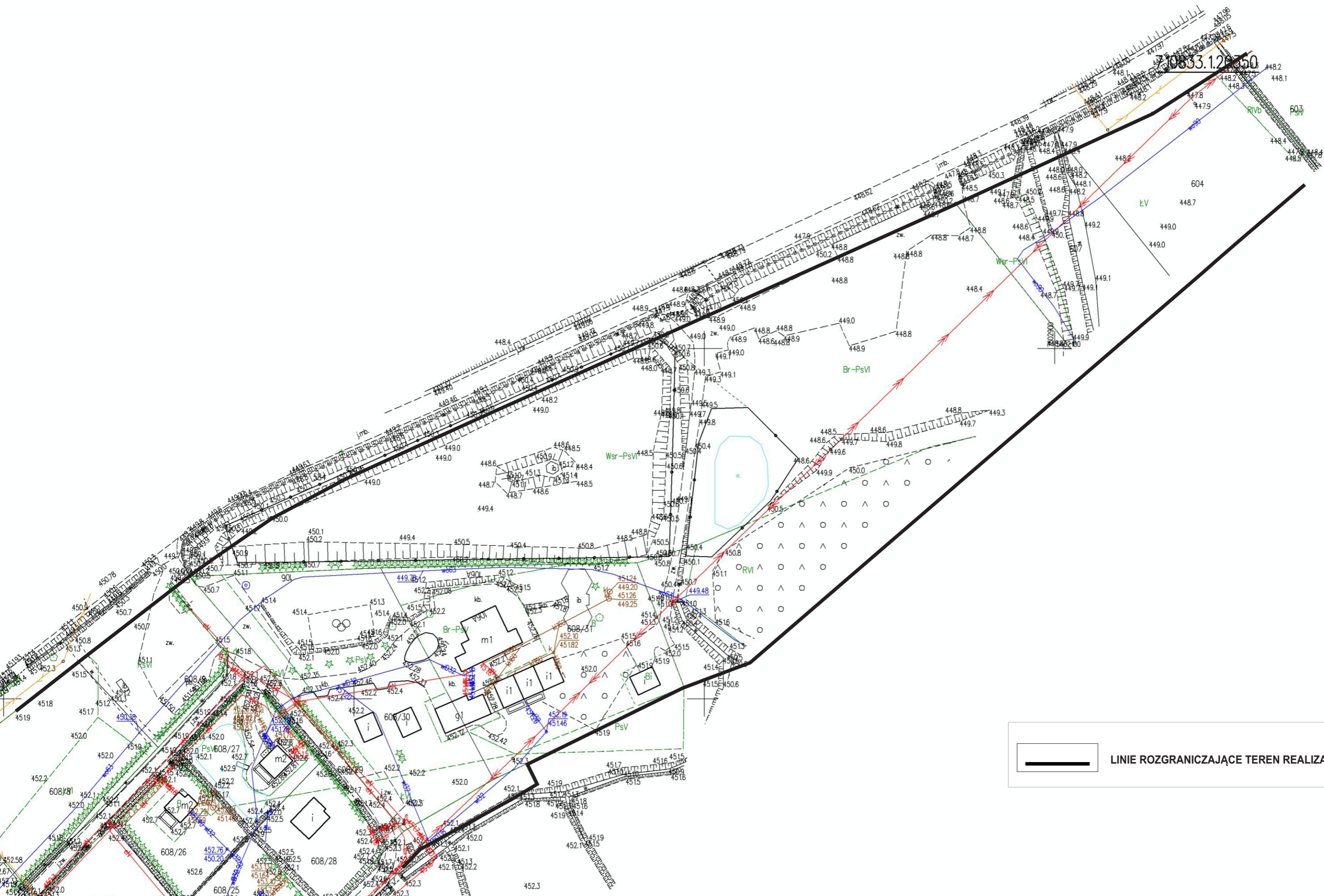
**ZAŁĄCZNIK GRAFICZNY NR 1S
DO DECYZJI W SPRAWIE USTALENIA
LOKALIZACJI INWESTYCJI CELU PUBLICZNEGO**
Znak: WI.6733.3.2024
skala 1:1000




	LINIE ROZGRANICZAJĄCE TEREN REALIZACJI INWESTYCJI
	OBSZAR SZCZEGÓLNEGO ZAGROŻENIA POWODZIĄ -Q1% WRĄZ Z GŁĘBOKOŚCIAMI WODY


ZAŁĄCZNIK GRAFICZNY NR 1T
DO DECYZJI W SPRAWIE USTALENIA
LOKALIZACJI INWESTYCJI CELU PUBLICZNEGO
Znak: WI.6733.3.2024

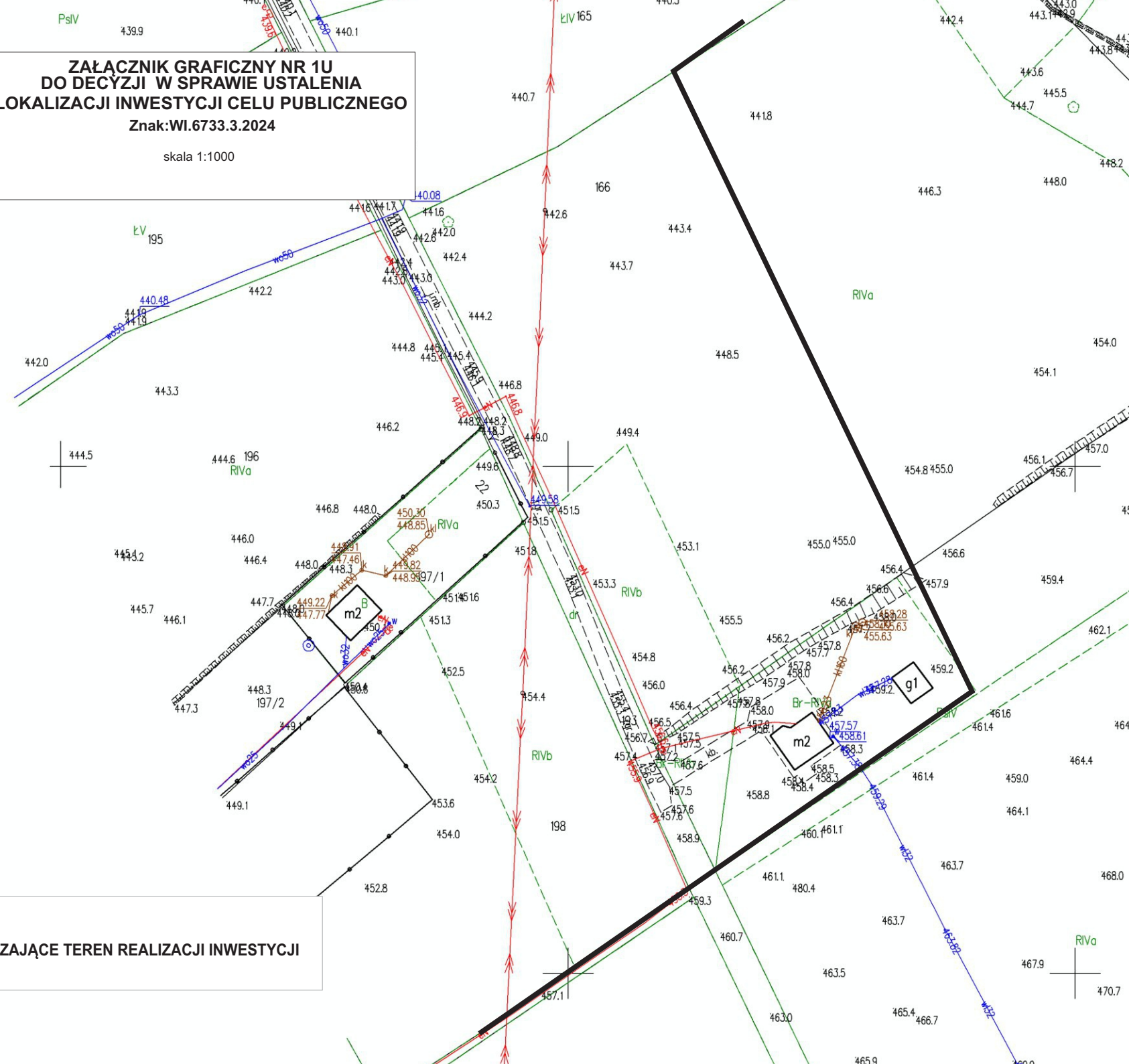
skala 1:1000



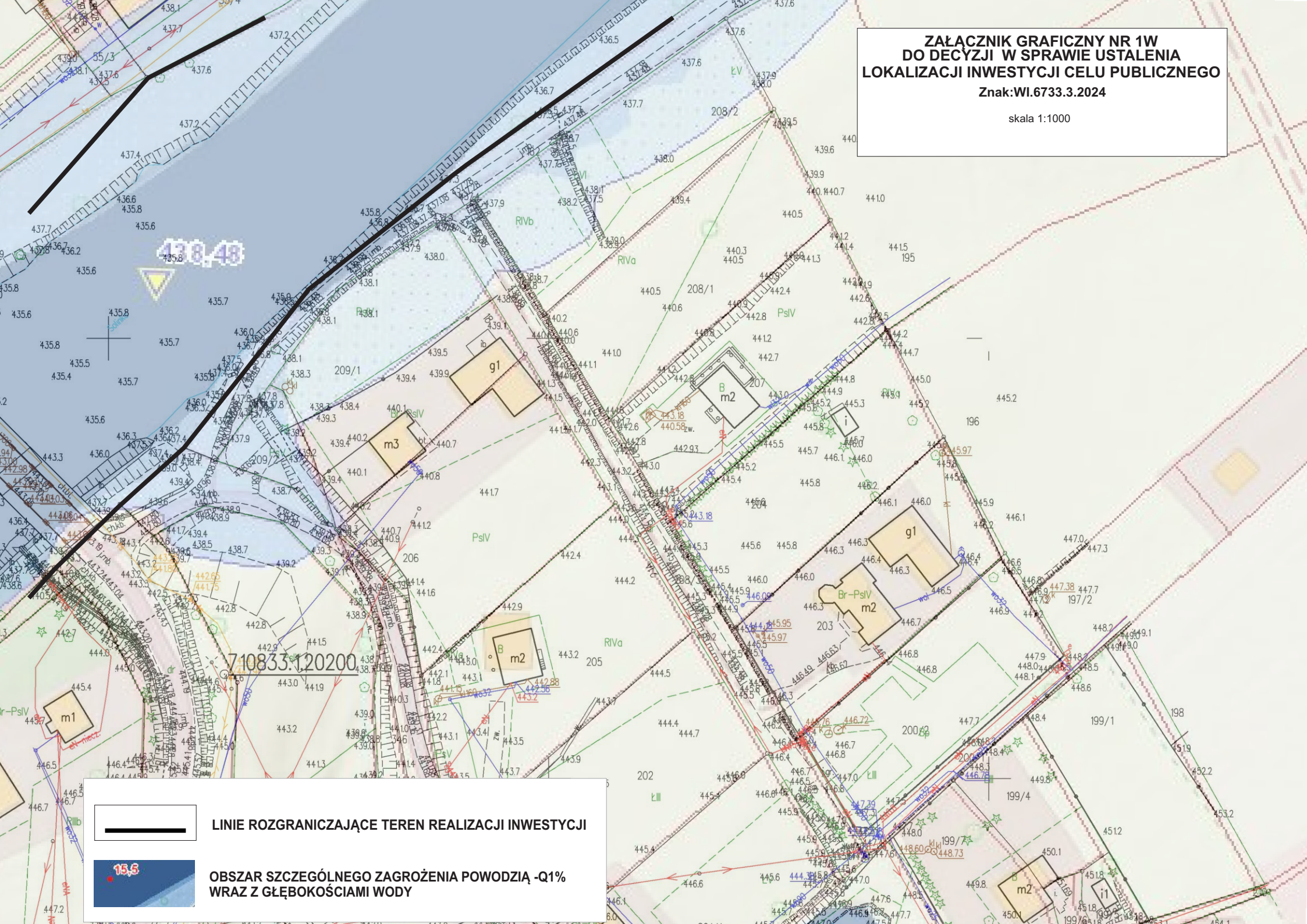
 LINIE ROZGRANICZAJĄCE TEREN REALIZACJI INWESTYCJI

**ZAŁĄCZNIK GRAFICZNY NR 1U
DO DECYZJI W SPRAWIE USTALENIA
LOKALIZACJI INWESTYCJI CELU PUBLICZNEGO**
Znak: WI.6733.3.2024
skala 1:1000

 **LINIE ROZGRANICZAJĄCE TEREN REALIZACJI INWESTYCJI**

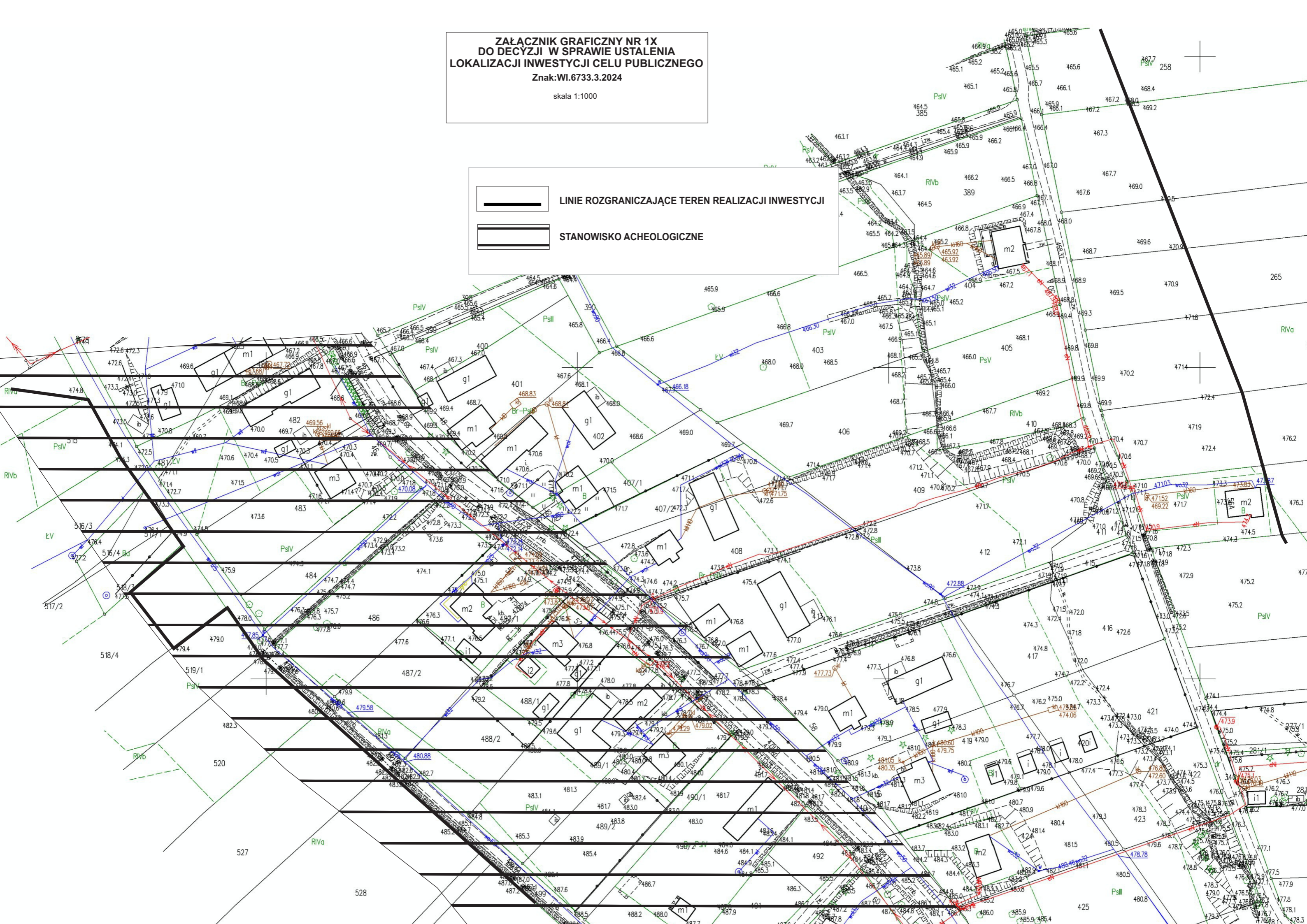


**ZAŁĄCZNIK GRAFICZNY NR 1W
DO DECYZJI W SPRAWIE USTALENIA
LOKALIZACJI INWESTYCJI CELU PUBLICZNEGO**
Znak: WI.6733.3.2024
skala 1:1000



**ZAŁĄCZNIK GRAFICZNY NR 1X
DO DECYZJI W SPRAWIE USTALENIA
LOKALIZACJI INWESTYCJI CELU PUBLICZNEGO**
Znak:WI.6733.3.2024
skala 1:1000

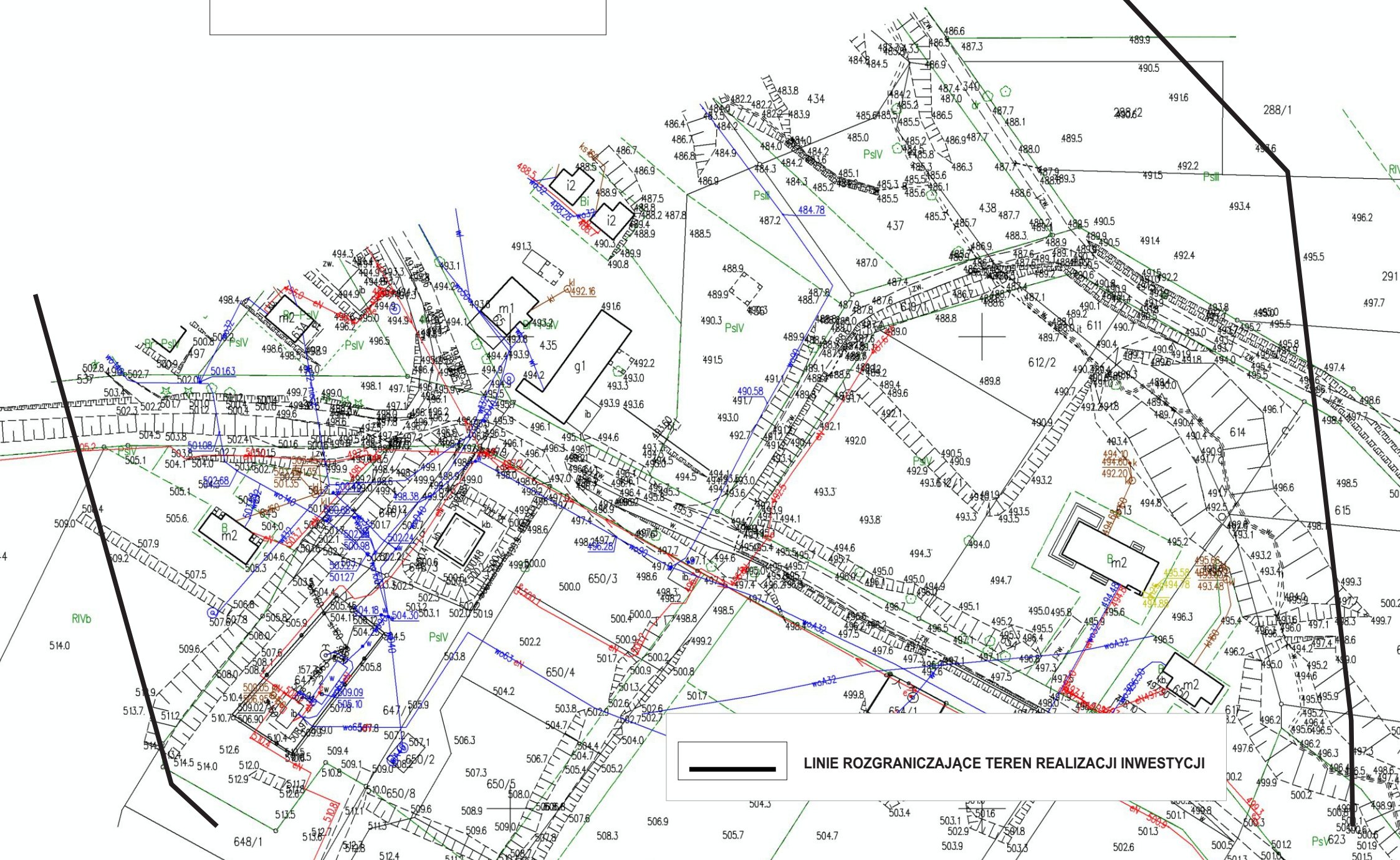
 **LINIE ROZGRANICZAJĄCE TEREN REALIZACJI INWESTYCJI**
STANOWISKO ARCHEOLOGICZNE



**ZALĄCZNIK GRAFICZNY NR 1Y
DO DECYZJI W SPRAWIE USTALENIA
LOKALIZACJI INWESTYCJI CELU PUBLICZNEGO**

Znak: WI.6733.3.2024

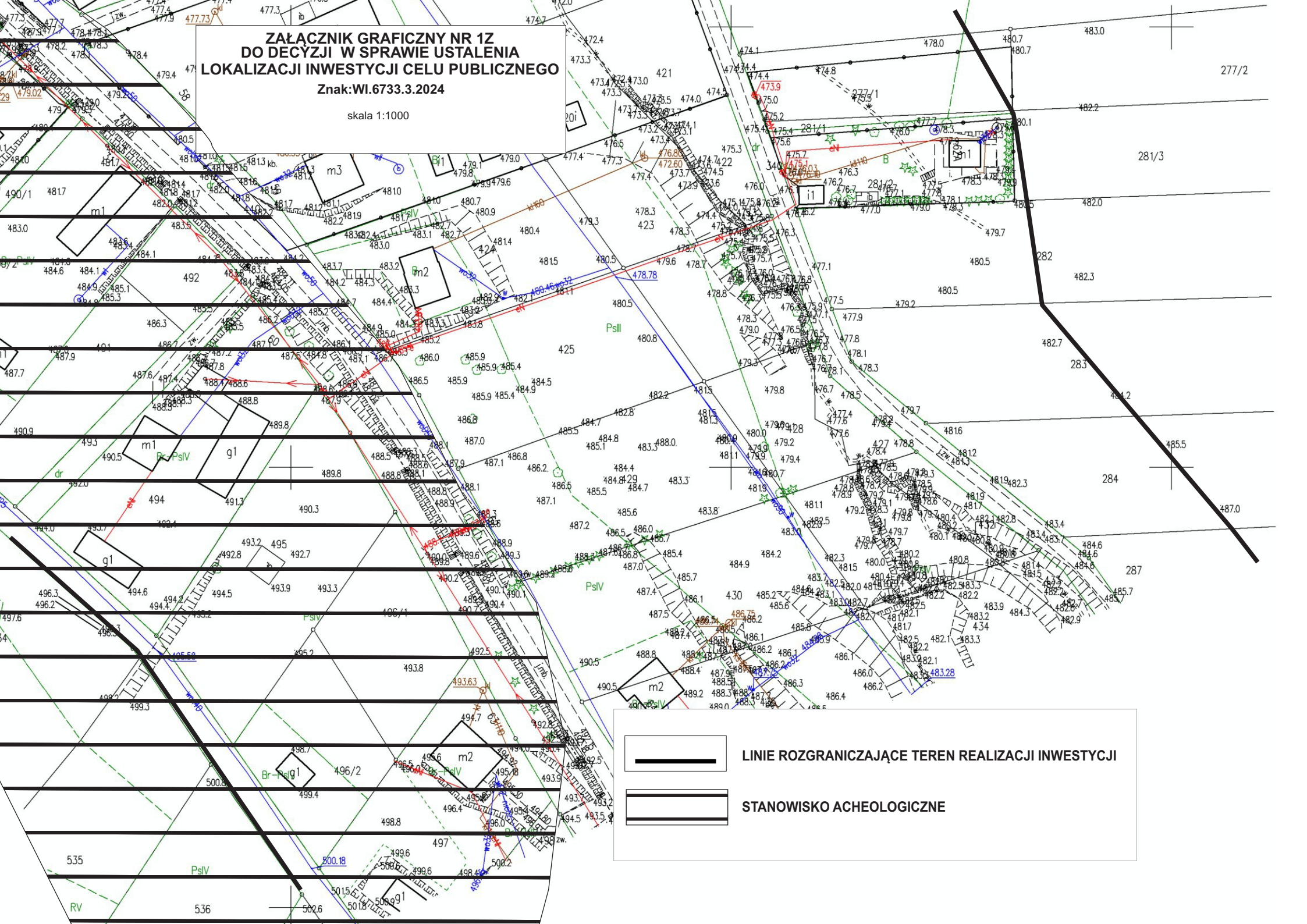
skala 1:1000





**ZAŁĄCZNIK GRAFICZNY NR 1Z
DO DECYZJI W SPRAWIE USTALENIA
LOKALIZACJI INWESTYCJI CELU PUBLICZNEGO**

Znak: WI.6733.3.2024

skala 1:1000



	LINIE ROZGRANICZAJĄCE TEREN REALIZACJI INWESTYCJI
	STANOWISKO ARCHEOLOGICZNE