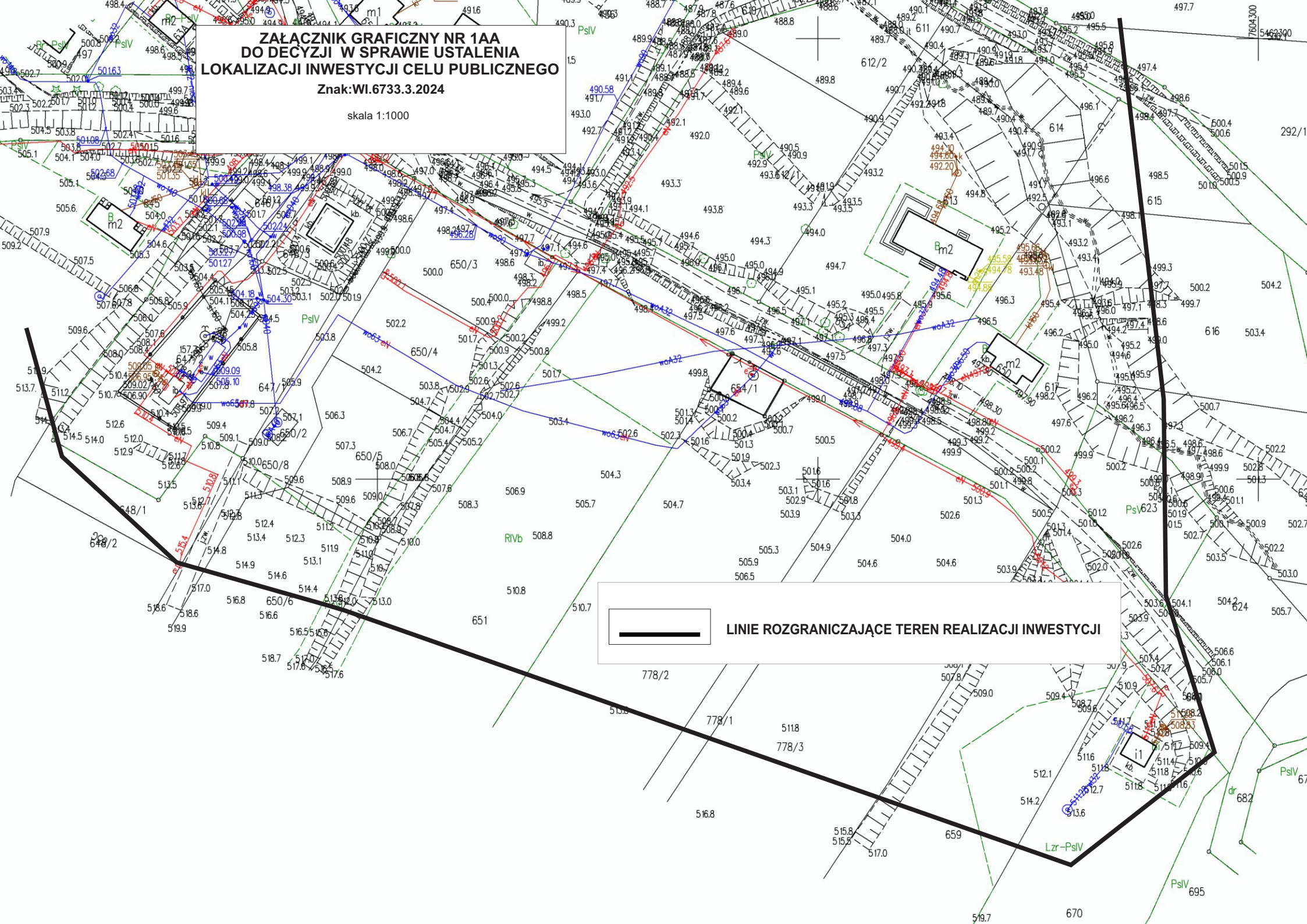



**ZAŁĄCZNIK GRAFICZNY NR 1AA
DO DECYZJI W SPRAWIE USTALENIA
LOKALIZACJI INWESTYCJI CELU PUBLICZNEGO**

Znak: WI.6733.3.2024

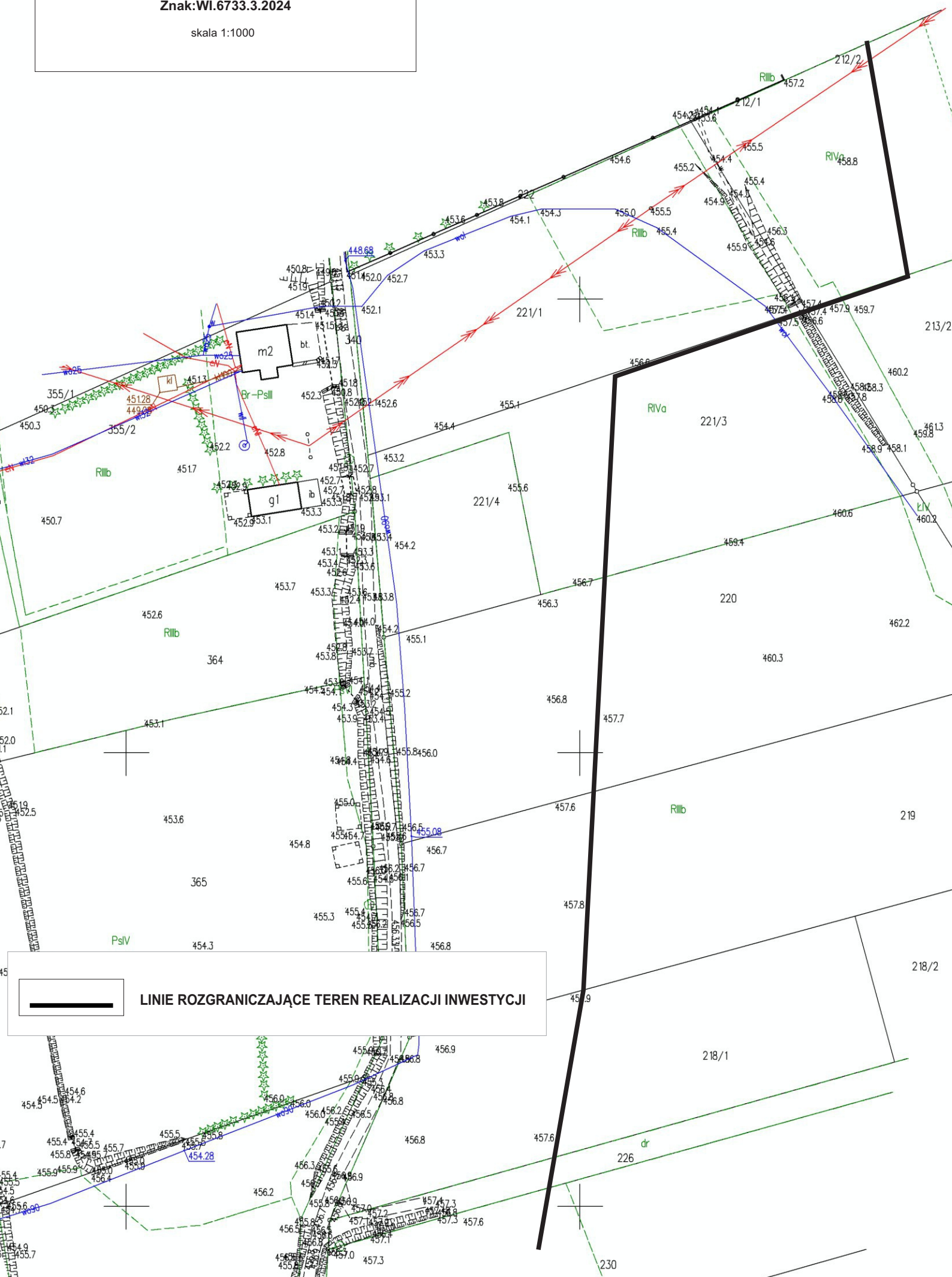
skala 1:1000



 **LINIE ROZGRANICZAJĄCE TEREN REALIZACJI INWESTYCJI**


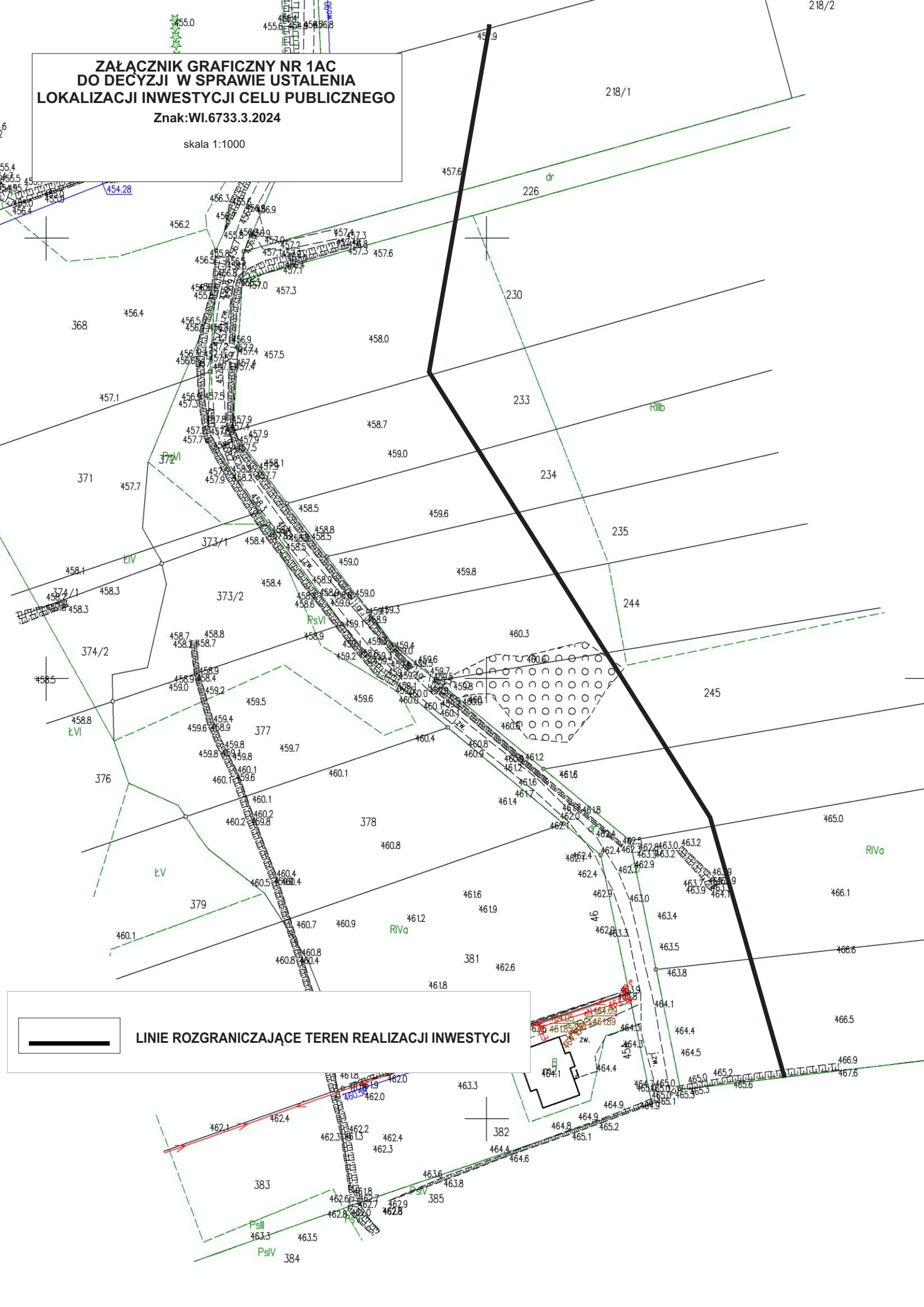
**ZAŁĄCZNIK GRAFICZNY NR 1AB
DO DECYZJI W SPRAWIE USTALENIA
LOKALIZACJI INWESTYCJI CELU PUBLICZNEGO
Znak: WI.6733.3.2024**

skala 1:1000



 LINIE ROZGRANICZAJĄCE TEREN REALIZACJI INWESTYCJI

ZAŁĄCZNIK GRAFICZNY NR 1AC
DO DECYZJI W SPRAWIE USTALENIA
LOKALIZACJI INWESTYCJI CELU PUBLICZNEGO
Znak: WI.6733.3.2024
skala 1:1000


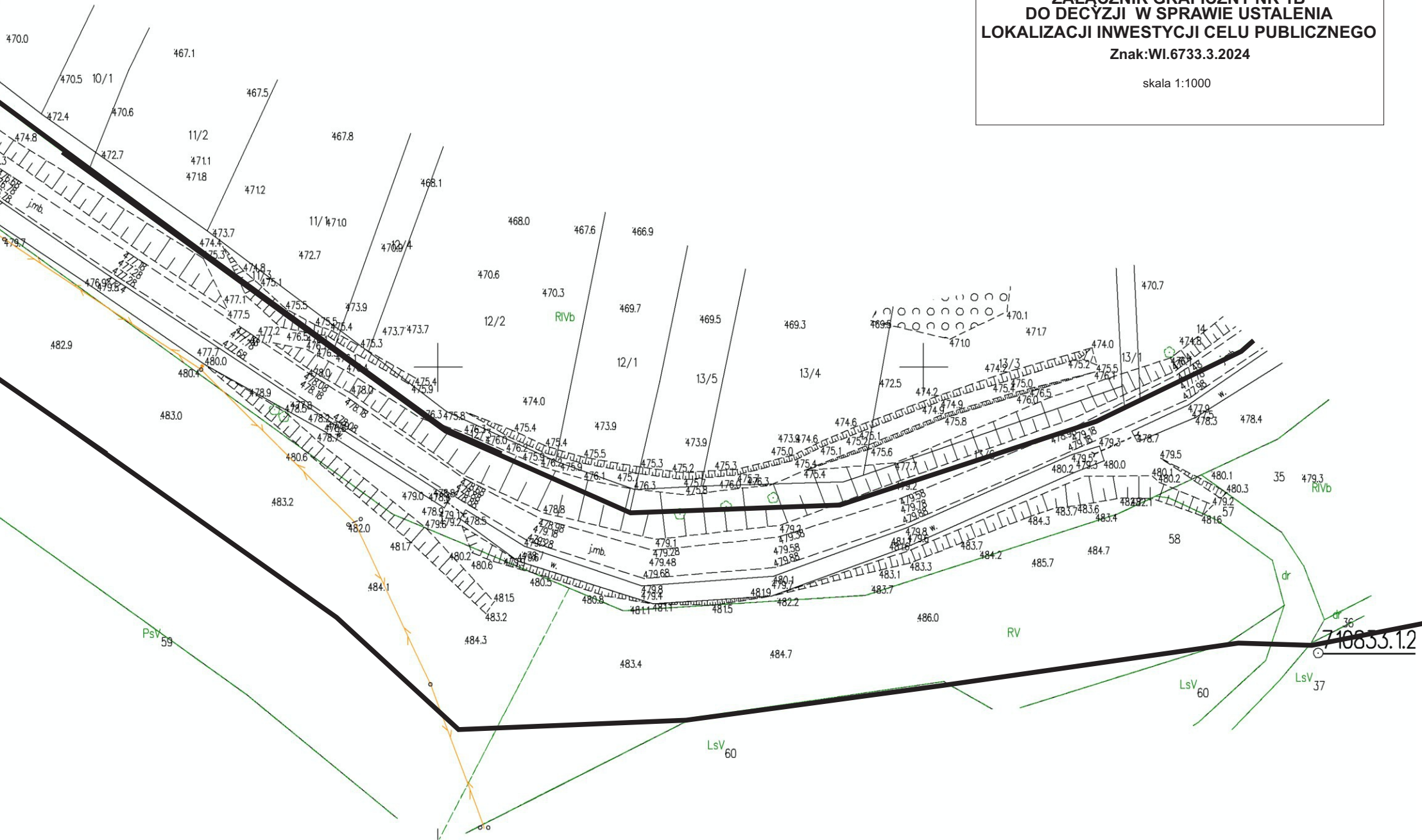


LINIE ROZGRANICZAJĄCE TEREN REALIZACJI INWESTYCJI

**ZAŁĄCZNIK GRAFICZNY NR 1B
DO DECYZJI W SPRAWIE USTALENIA
LOKALIZACJI INWESTYCJI CELU PUBLICZNEGO**

Znak: WI.6733.3.2024

skala 1:1000

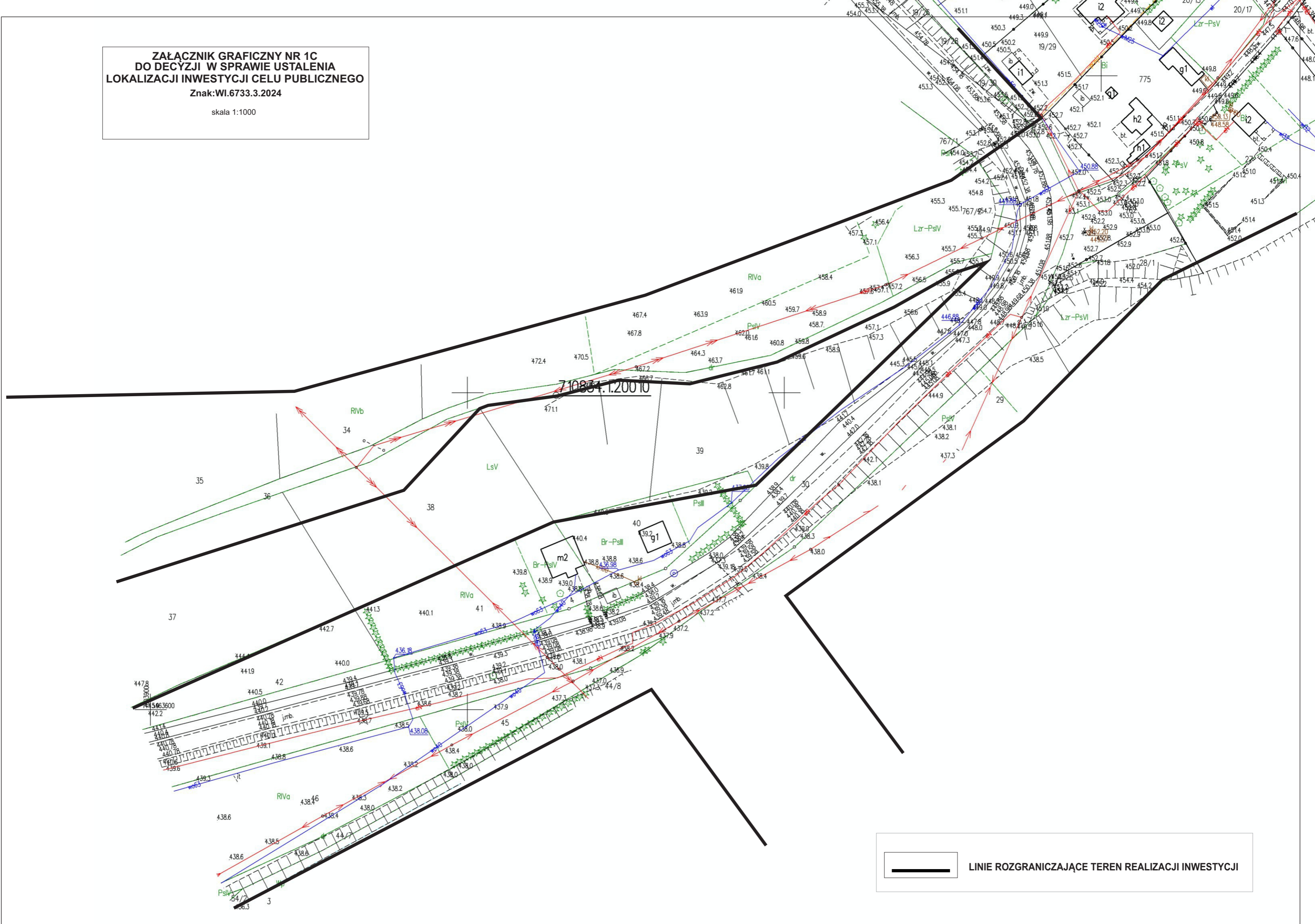



LINIE ROZGRANICZAJĄCE TEREN REALIZACJI INWESTYCJI

**ZAŁĄCZNIK GRAFICZNY NR 1C
DO DECYZJI W SPRAWIE USTALENIA
LOKALIZACJI INWESTYCJI CELU PUBLICZNEGO**

Znak:WI.6733.3.2024

skala 1:1000



 LINIE ROZGRANICZAJĄCE TEREN REALIZACJI INWESTYCJI

**ZAŁĄCZNIK GRAFICZNY NR 1D
DO DECYZJI W SPRAWIE USTALENIA
LOKALIZACJI INWESTYCJI CELU PUBLICZNEGO**

Znak: WI.6733.3.2024

skala 1:1000

432,34

15

435,37



LINIE ROZGRANICZAJĄCE TEREN REALIZACJI INWESTYCJI




**OBSZAR SZCZEGÓLNEGO ZAGROŻENIA POWODZIĄ -Q1%
WRAZ Z GŁĘBOKOŚCIAMI WODY**



**ZAŁĄCZNIK GRAFICZNY NR 1E
DO DECYZJI W SPRAWIE USTALENIA
LOKALIZACJI INWESTYCJI CELU PUBLICZNEGO**

Znak: WI.6733.3.2024

skala 1:1000



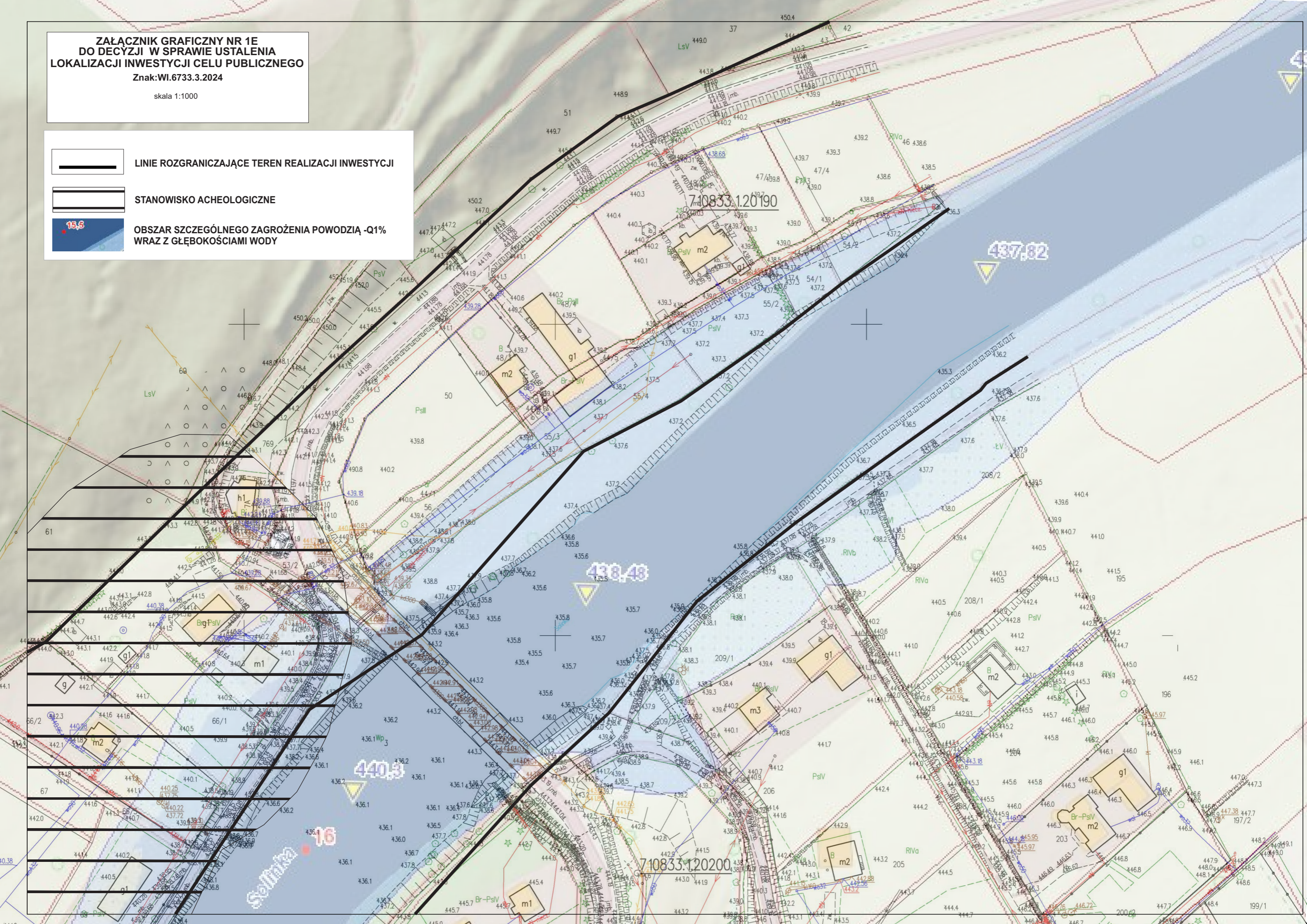
LINIE ROZGRANICZAJĄCE TEREN REALIZACJI INWESTYCJI



STANOWISKO ACHEOLOGICZNE



OBSZAR SZCZEGÓLNEGO ZAGROŻENIA POWODZIĄ -Q1%
WRAZ Z GŁĘBOKOŚCIAMI WODY



**ZAŁĄCZNIK GRAFICZNY NR 1F
DO DECYZJI W SPRAWIE USTALENIA
LOKALIZACJI INWESTYCJI CELU PUBLICZNEGO**

Znak:WI.6733.3.2024

skala 1:1000



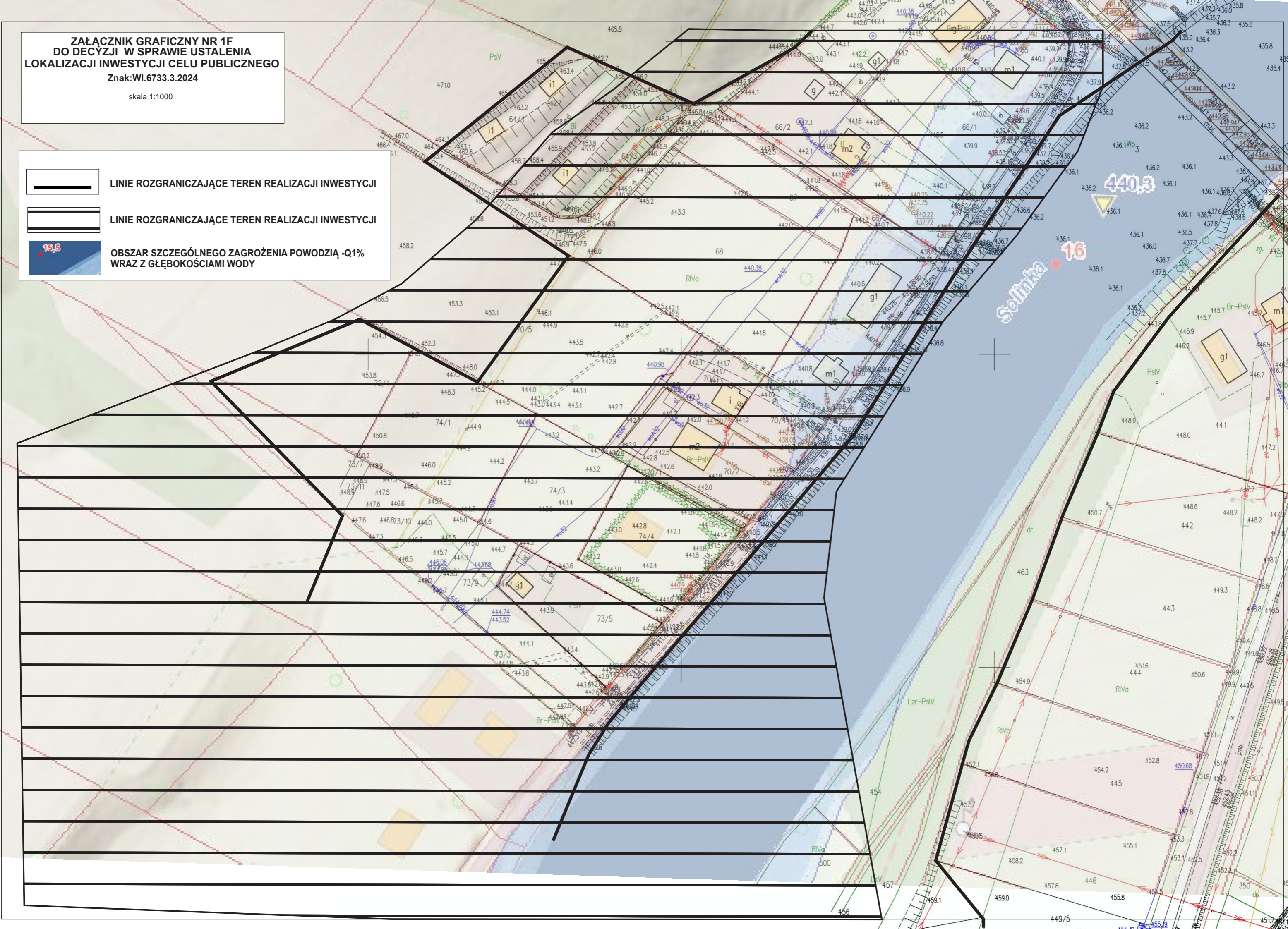
LINIE ROZGRANICZAJĄCE TEREN REALIZACJI INWESTYCJI



LINIE ROZGRANICZAJĄCE TEREN REALIZACJI INWESTYCJI



OBSZAR SZCZEGÓLNEGO ZAGROŻENIA POWODZIĄ -Q1%
WRAZ Z GŁĘBOKOŚCIAMI WODY



**ZAŁĄCZNIK GRAFICZNY NR 1G
DO DECYZJI W SPRAWIE USTALENIA
LOKALIZACJI INWESTYCJI CELU PUBLICZNEGO**

Znak: WI.6733.3.2024

skala 1:1000



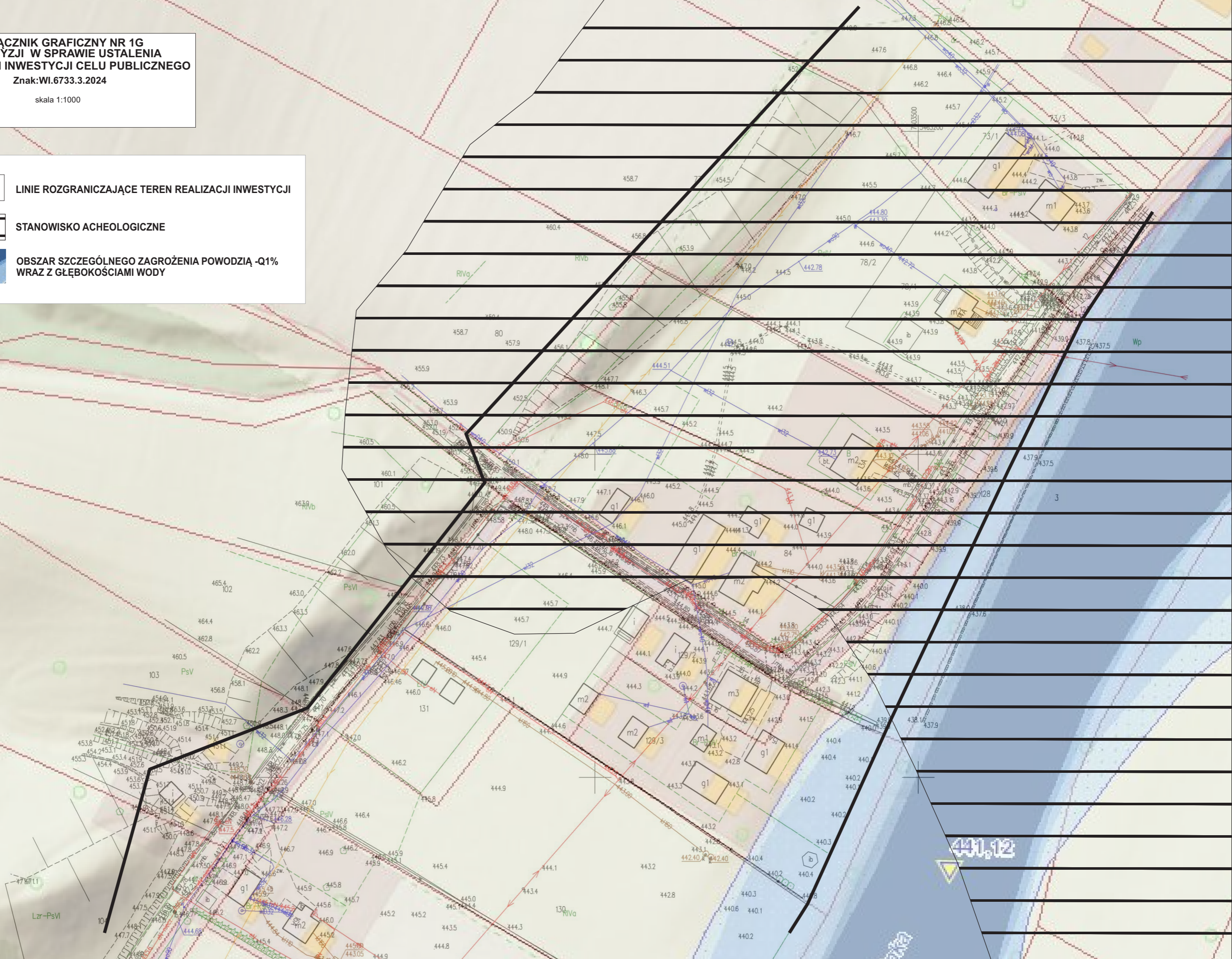
LINIE ROZGRANICZAJĄCE TEREN REALIZACJI INWESTYCJI



STANOWISKO ACHEOLOGICZNE



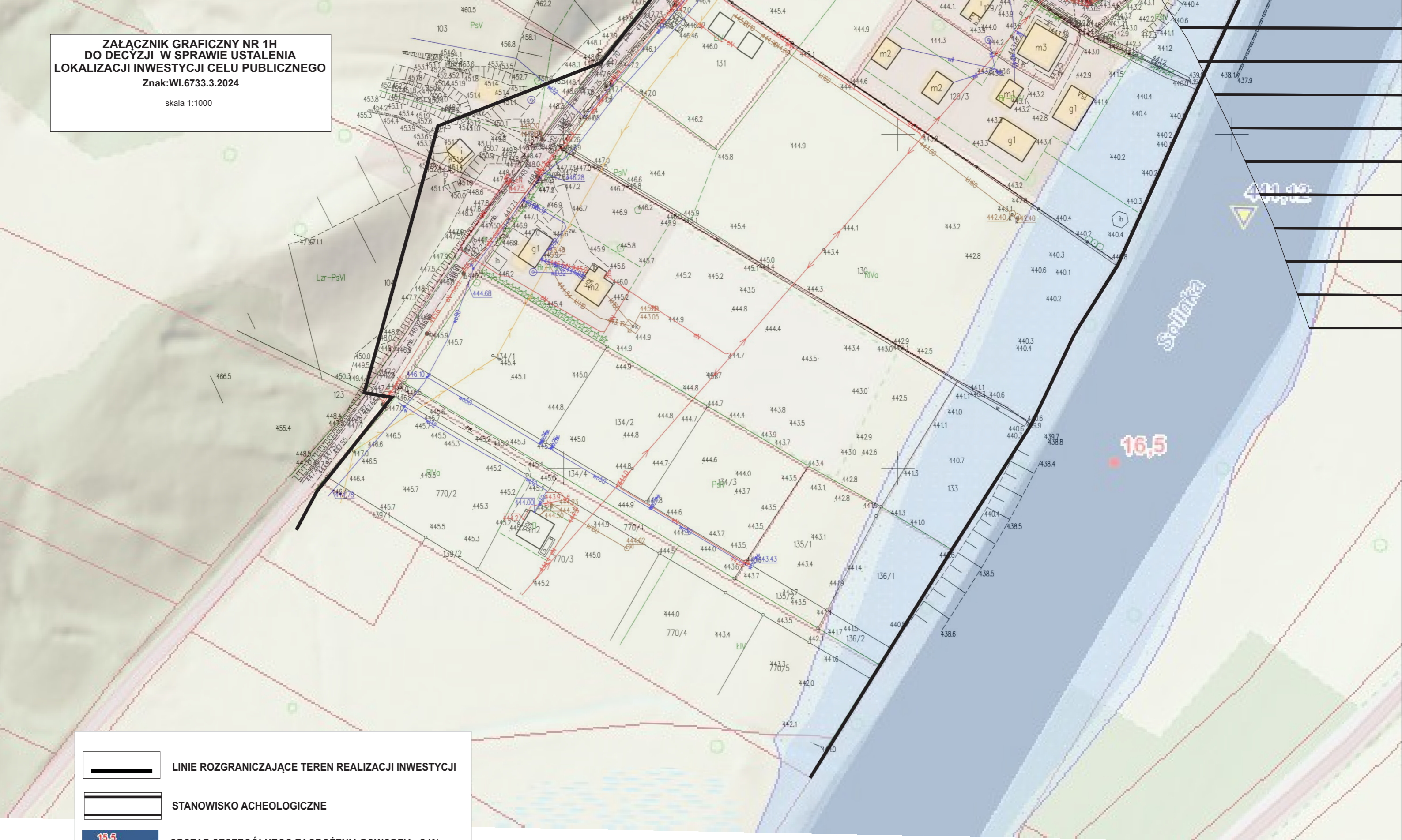
**OBSZAR SZCZEGÓLNEGO ZAGROŻENIA POWODZIĄ -Q1%
WRAZ Z GŁĘBOKOŚCIAMI WODY**



**ZAŁĄCZNIK GRAFICZNY NR 1H
DO DECYZJI W SPRAWIE USTALENIA
LOKALIZACJI INWESTYCJI CELU PUBLICZNEGO**

Znak: WI.6733.3.2024

skala 1:1000



LINIE ROZGRANICZAJĄCE TEREN REALIZACJI INWESTYCJI



STANOWISKO ACHEOLOGICZNE



OBSZAR SZCZEGÓLNEGO ZAGROŻENIA POWODZIĄ -Q1%
WRAZ Z GŁĘBOKOŚCIAMI WODY

**ZAŁĄCZNIK GRAFICZNY NR 11
DO DECYZJI W SPRAWIE USTALENIA
LOKALIZACJI INWESTYCJI CELU PUBLICZNEGO**

Znak:WI.6733.3.2024

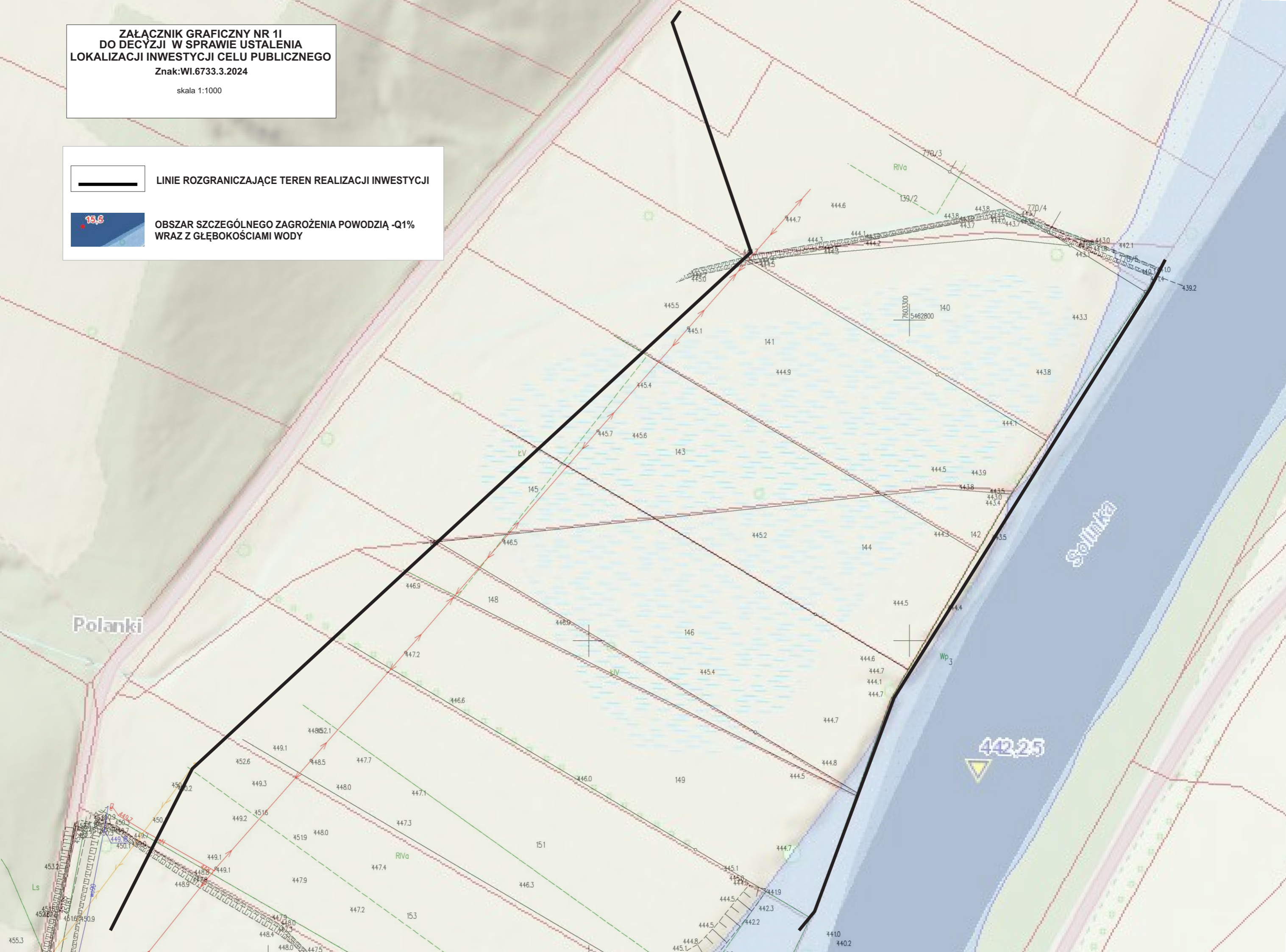
skala 1:1000



LINIE ROZGRANICZAJĄCE TEREN REALIZACJI INWESTYCJI



**OBSZAR SZCZEGÓLNEGO ZAGROŻENIA POWODZIĄ -Q1%
WRAZ Z GŁĘBOKOŚCIAMI WODY**



**ZAŁĄCZNIK GRAFICZNY NR 1J
DO DECYZJI W SPRAWIE USTALENIA
LOKALIZACJI INWESTYCJI CELU PUBLICZNEGO**

Znak: WI.6733.3.2024

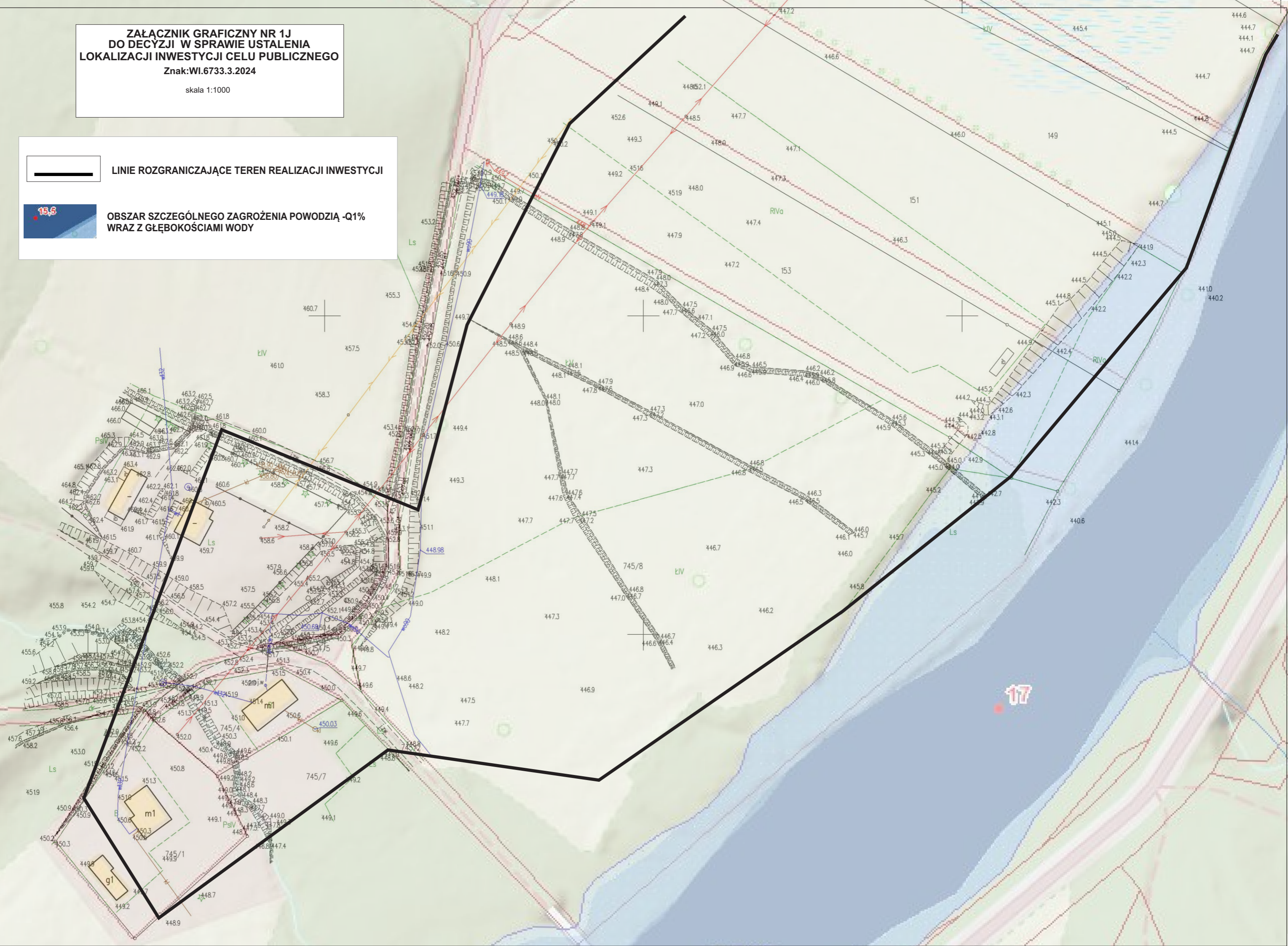
skala 1:1000



LINIE ROZGRANICZAJĄCE TEREN REALIZACJI INWESTYCJI

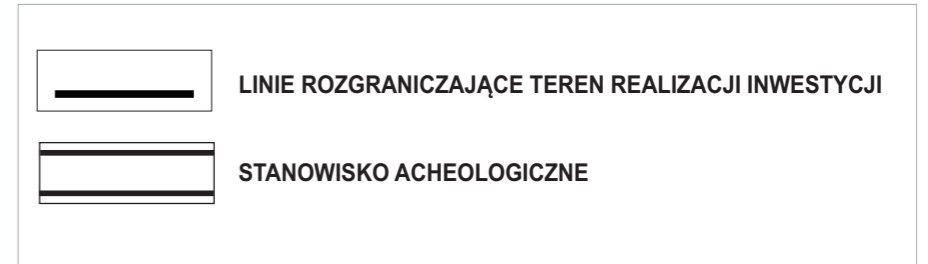


**OBSZAR SZCZEGÓLNEGO ZAGROŻENIA POWODZIĄ -Q1%
WRAZ Z GŁĘBOKOŚCIAMI WODY**



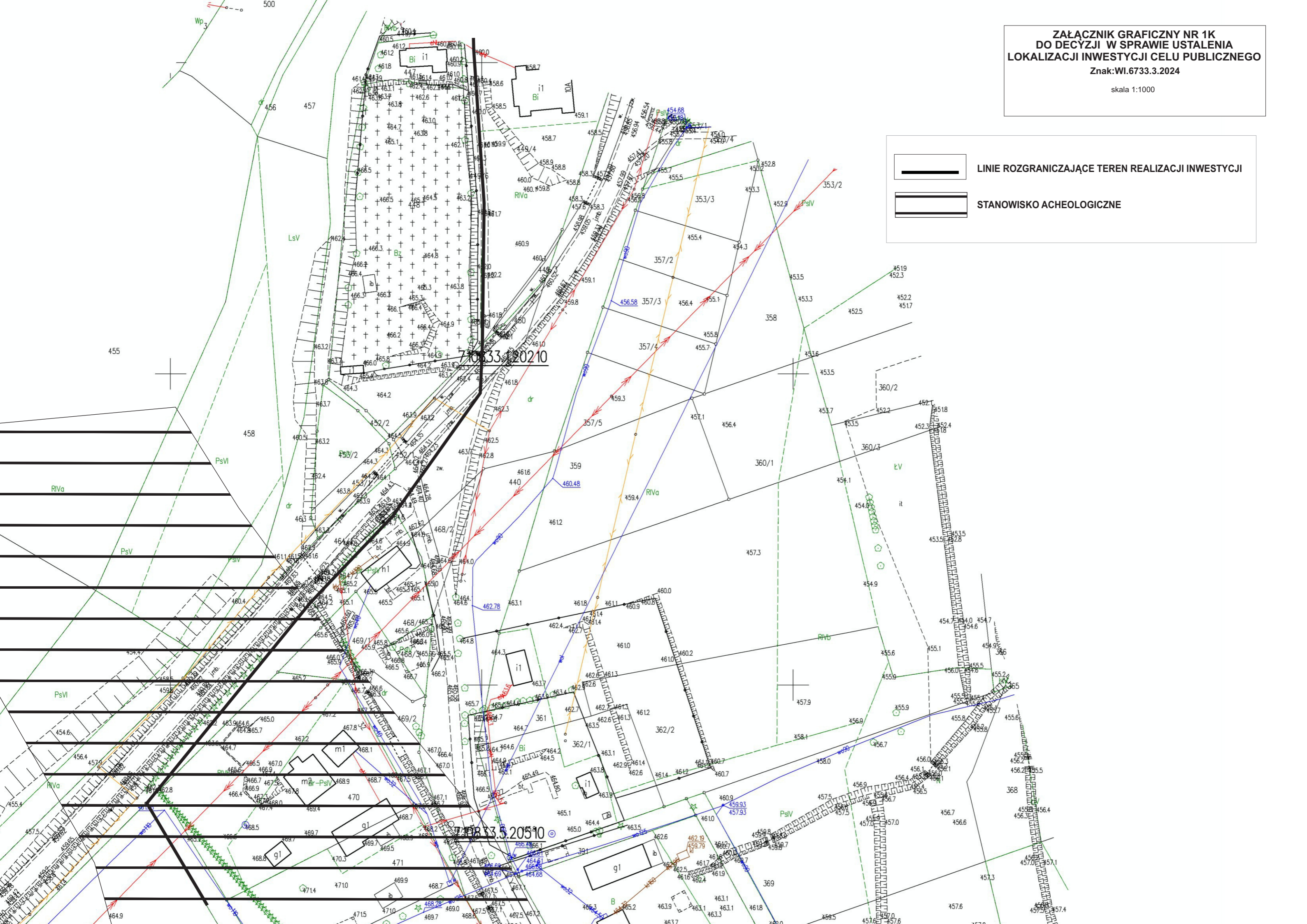
**ZAŁĄCZNIK GRAFICZNY NR 1K
DO DECYZJI W SPRAWIE USTALENIA
LOKALIZACJI INWESTYCJI CELU PUBLICZNEGO**
Znak: WI.6733.3.2024

skala 1:1000

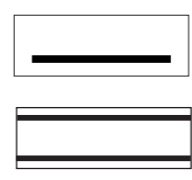


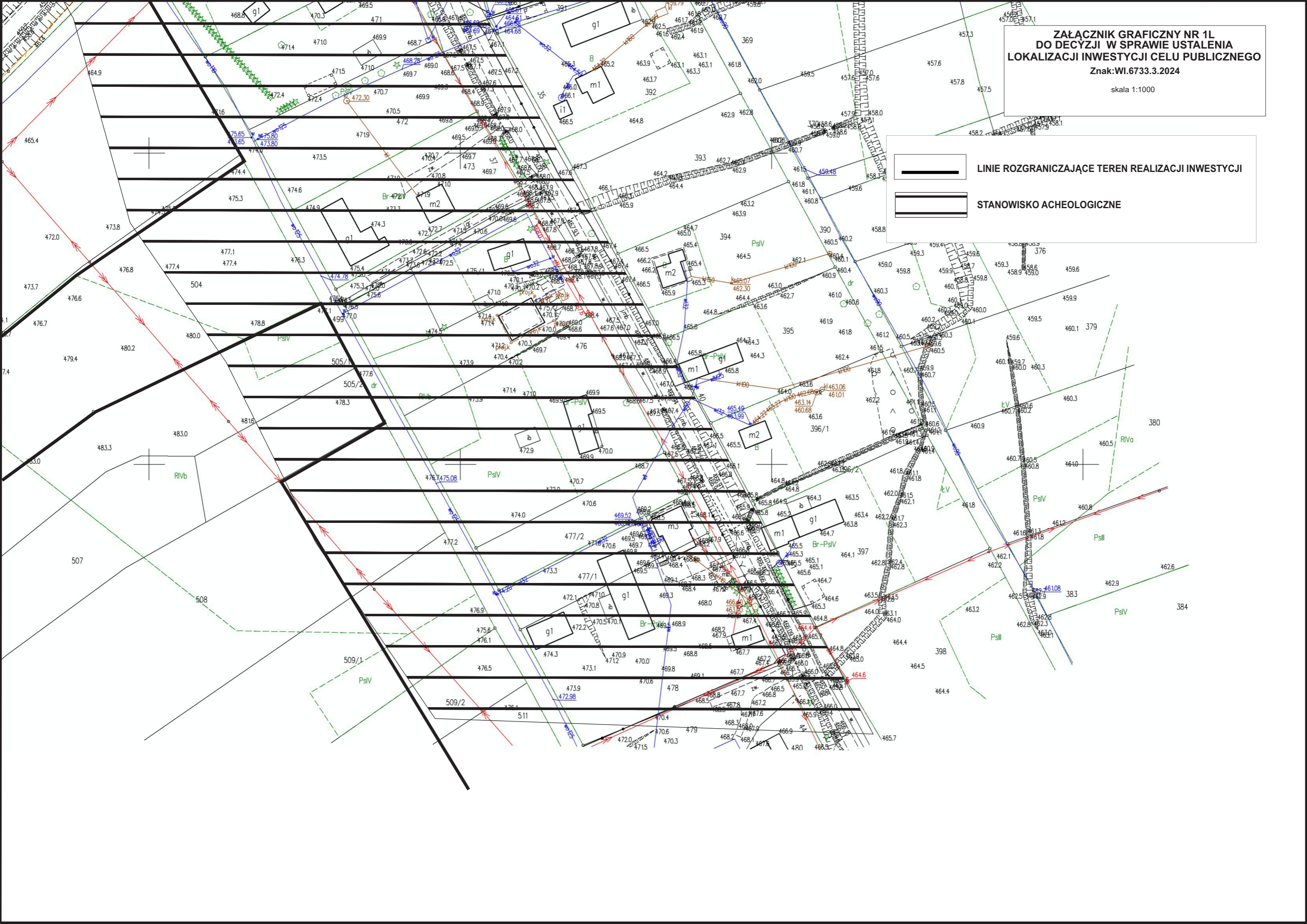
LINIE ROZGRANICZAJĄCE TEREN REALIZACJI INWESTYCJI

STANOWISKO ACHEOLOGICZNE



**ZAŁĄCZNIK GRAFICZNY NR 1L
DO DECYZJI W SPRAWIE USTALENIA
LOKALIZACJI INWESTYCJI CELU PUBLICZNEGO**
Znak: WI.6733.3.2024
skala 1:1000

**LINIE ROZGRANICZAJĄCE TEREN REALIZACJI INWESTYCJI**
STANOWISKO ACHEOLOGICZNE

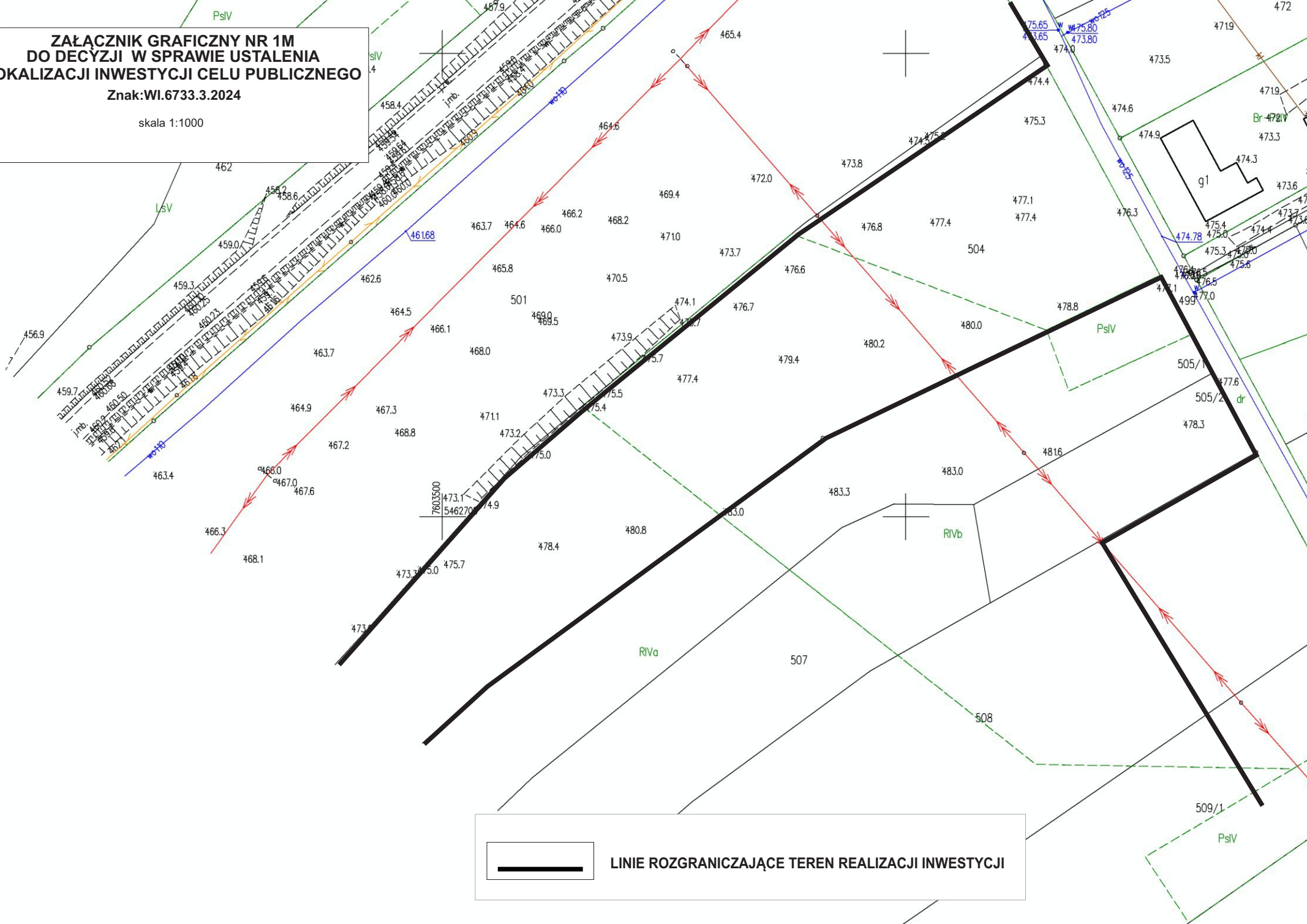


**ZAŁĄCZNIK GRAFICZNY NR 1M
DO DECYZJI W SPRAWIE USTALENIA
LOKALIZACJI INWESTYCJI CELU PUBLICZNEGO**

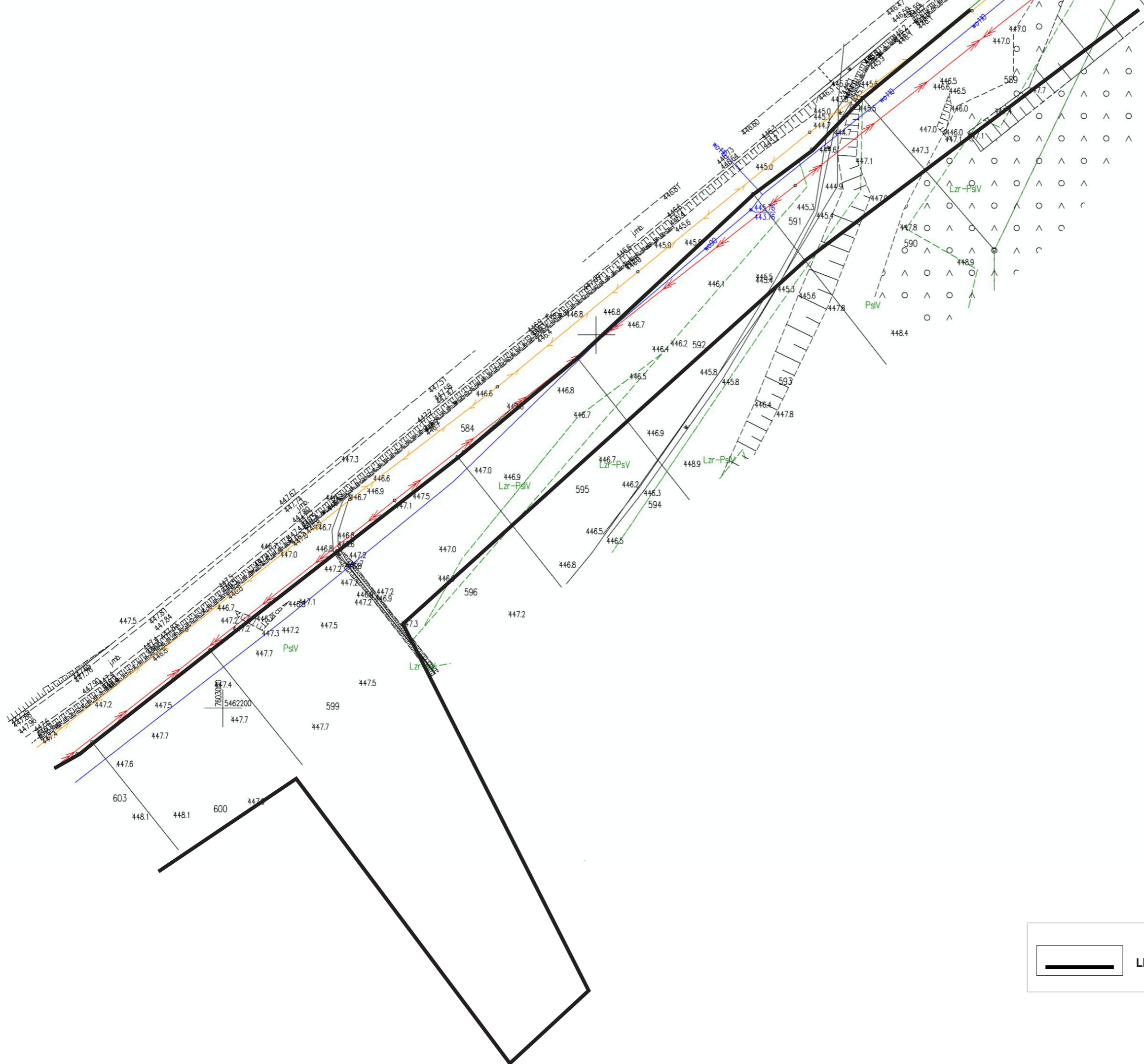
Znak: WI.6733.3.2024

skala 1:1000

 **LINIE ROZGRANICZAJĄCE TEREN REALIZACJI INWESTYCJI**



**ZAŁĄCZNIK GRAFICZNY NR 1N
DO DECYZJI W SPRAWIE USTALENIA
LOKALIZACJI INWESTYCJI CELU PUBLICZNEGO**
Znak: WI.6733.3.2024
skala 1:1000

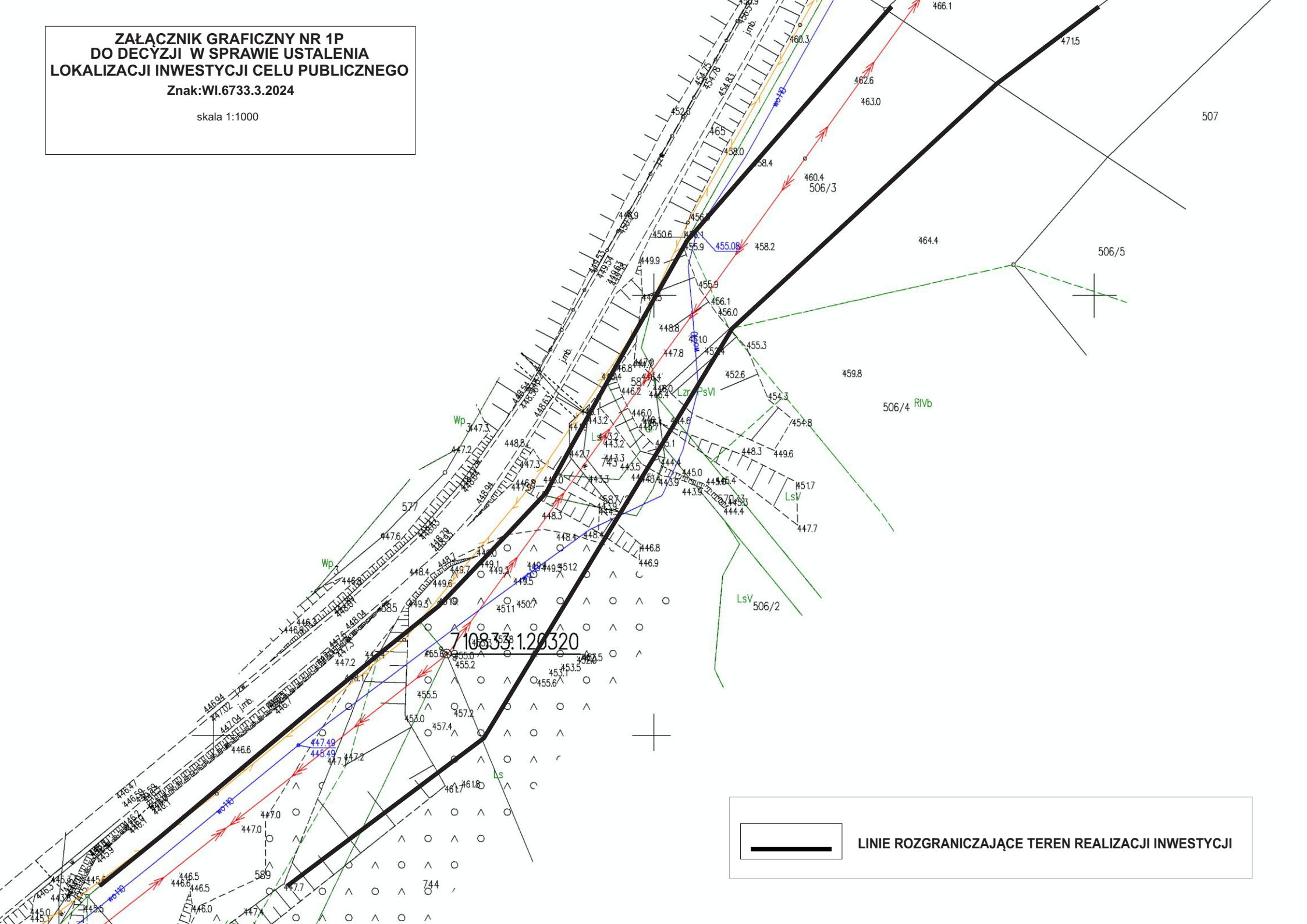



 LINIE ROZGRANICZAJĄCE TEREN REALIZACJI INWESTYCJI

**ZAŁĄCZNIK GRAFICZNY NR 1P
DO DECYZJI W SPRAWIE USTALENIA
LOKALIZACJI INWESTYCJI CELU PUBLICZNEGO**

Znak: WI.6733.3.2024



skala 1:1000



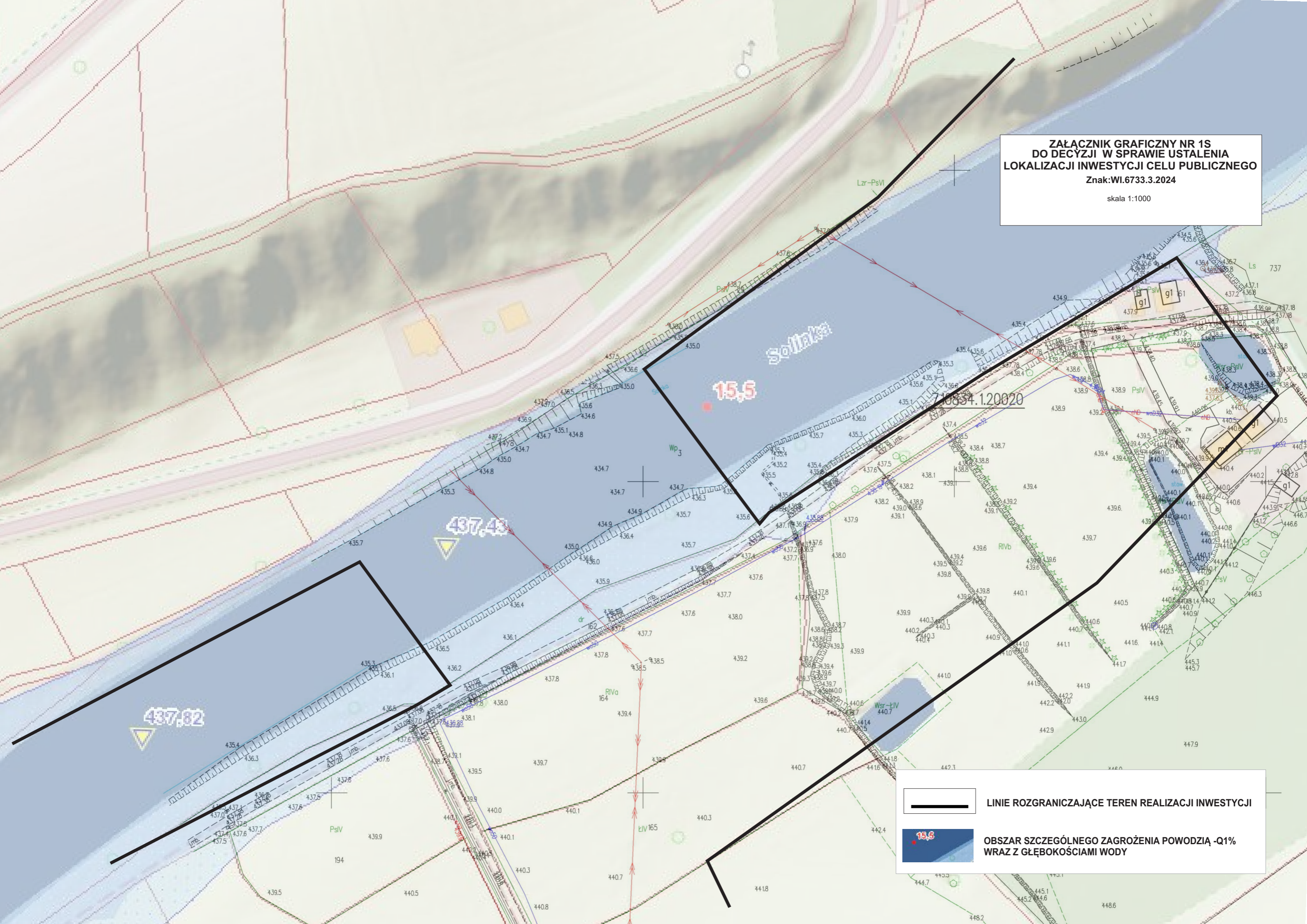
 **LINIE ROZGRANICZAJĄCE TEREN REALIZACJI INWESTYCJI**



**ZAŁĄCZNIK GRAFICZNY NR 1R
DO DECYZJI W SPRAWIE USTALENIA
LOKALIZACJI INWESTYCJI CELU PUBLICZNEGO**
Znak: WI.6733.3.2024
skala 1:1000



| | |
|---|--|
|  | LINIE ROZGRANICZAJĄCE TEREN REALIZACJI INWESTYCJI |
|  | PLANOWANY FRAGMENT SIECI KANALIZACYJNEJ |

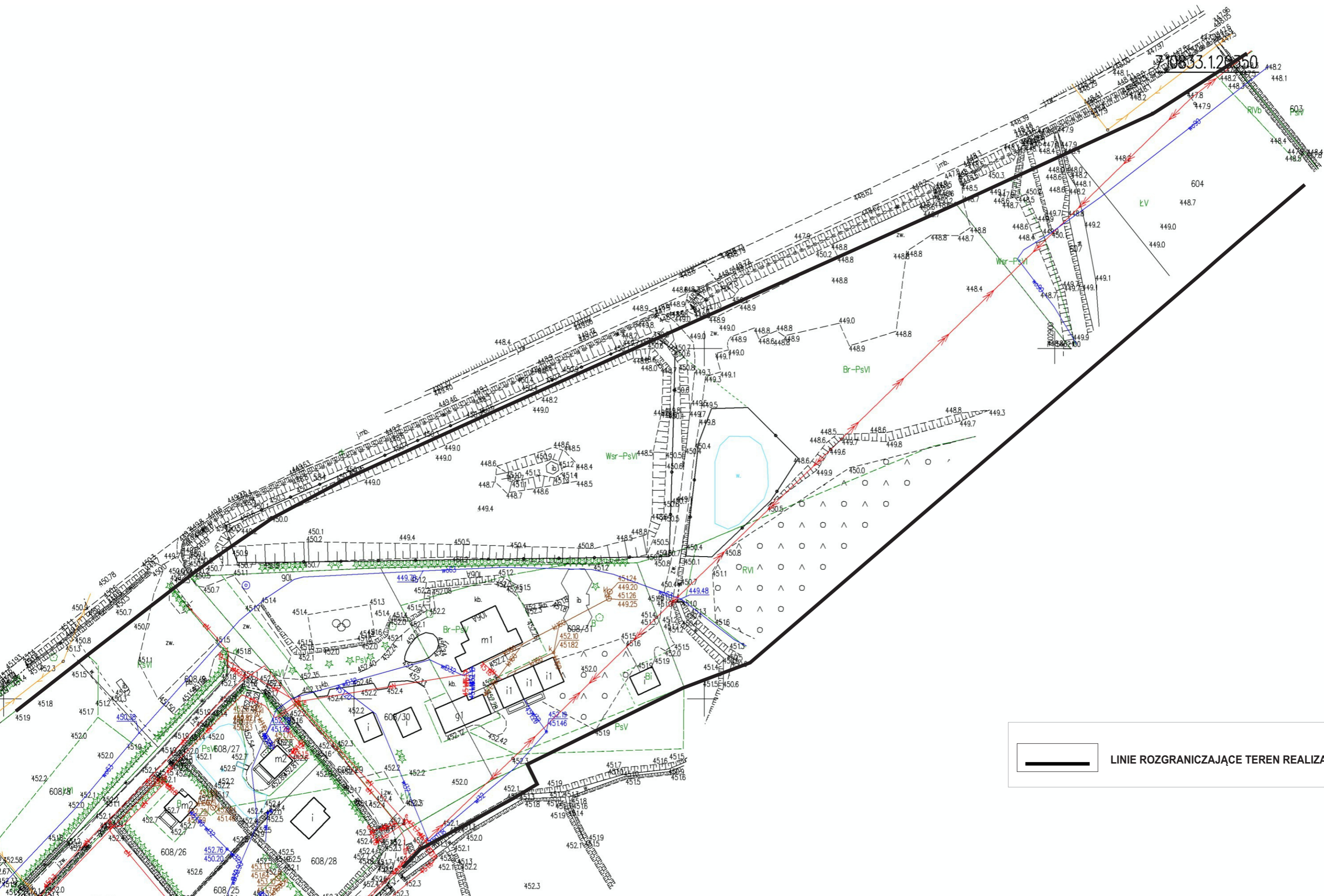
**ZAŁĄCZNIK GRAFICZNY NR 1S
DO DECYZJI W SPRAWIE USTALENIA
LOKALIZACJI INWESTYCJI CELU PUBLICZNEGO**
Znak: WI.6733.3.2024
skala 1:1000




| | |
|---|---|
|  | LINIE ROZGRANICZAJĄCE TEREN REALIZACJI INWESTYCJI |
|  | OBSZAR SZCZEGÓLNEGO ZAGROŻENIA POWODZIĄ -Q1% WRĄZ Z GŁĘBOKOŚCIAMI WODY |

ZAŁĄCZNIK GRAFICZNY NR 1T
DO DECYZJI W SPRAWIE USTALENIA
LOKALIZACJI INWESTYCJI CELU PUBLICZNEGO
Znak: WI.6733.3.2024

skala 1:1000



 LINIE ROZGRANICZAJĄCE TEREN REALIZACJI INWESTYCJI

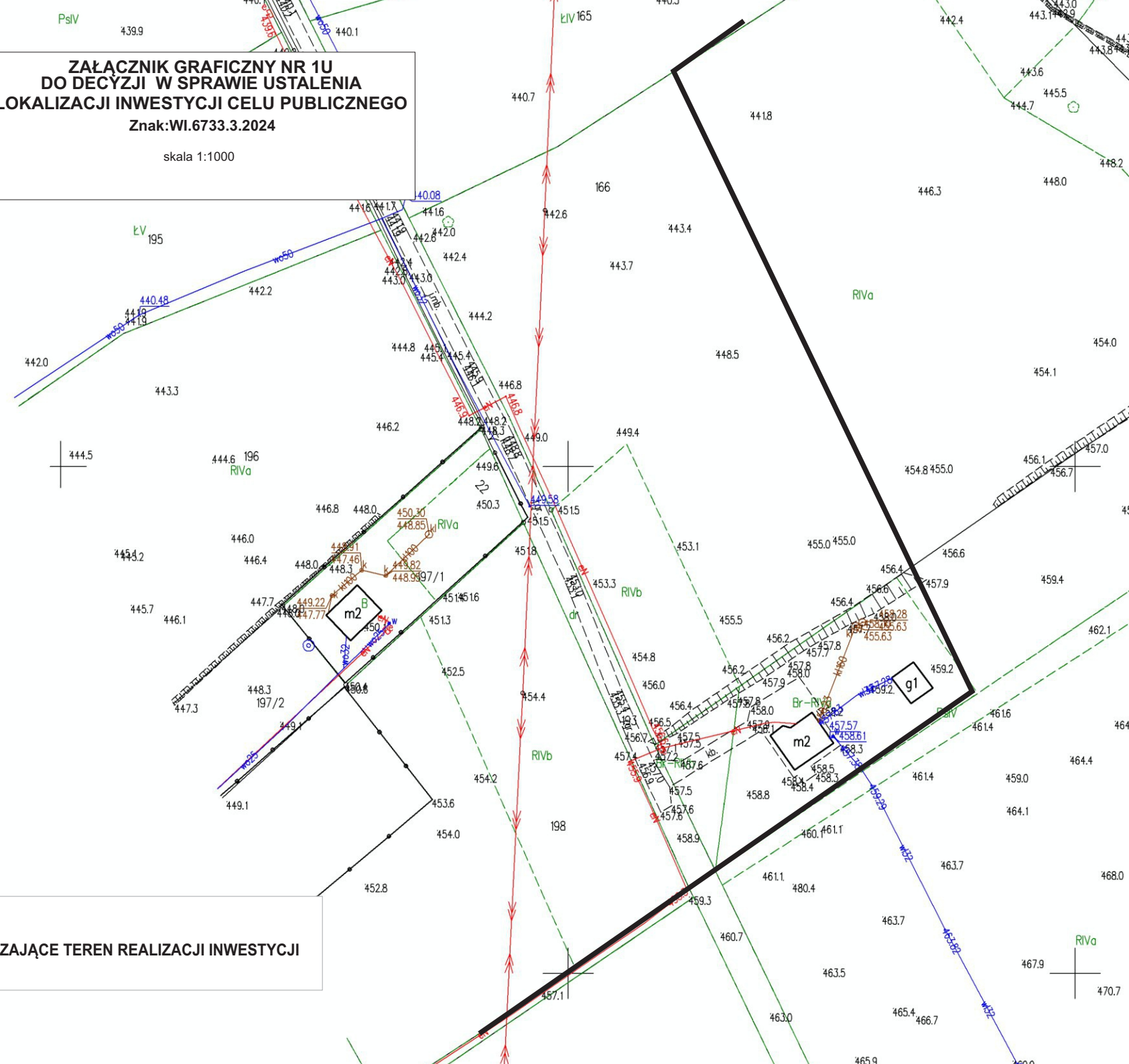
**ZAŁĄCZNIK GRAFICZNY NR 1U
DO DECYZJI W SPRAWIE USTALENIA
LOKALIZACJI INWESTYCJI CELU PUBLICZNEGO**

Znak: WI.6733.3.2024

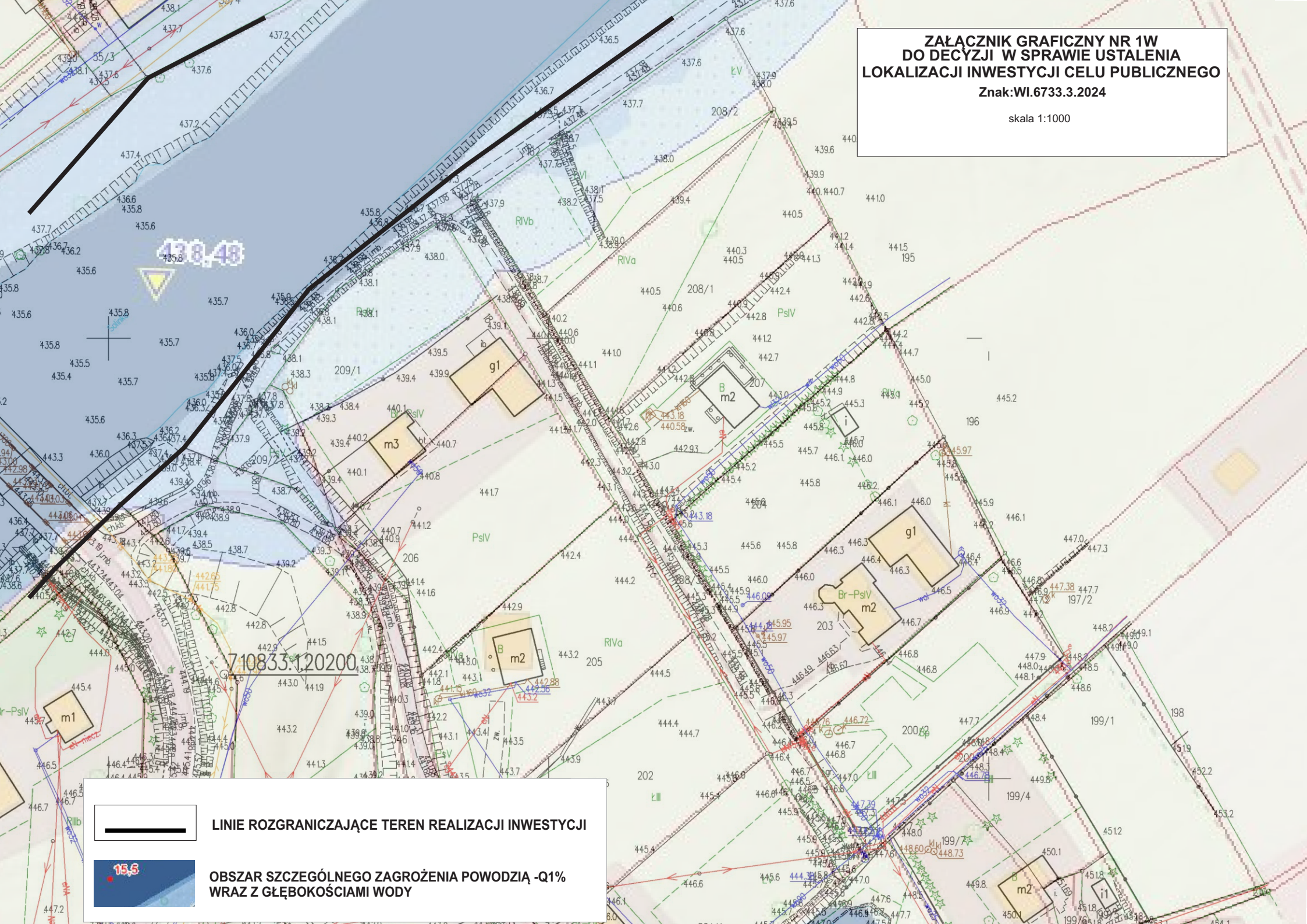
skala 1:1000





LINIE ROZGRANICZAJĄCE TEREN REALIZACJI INWESTYCJI



**ZAŁĄCZNIK GRAFICZNY NR 1W
DO DECYZJI W SPRAWIE USTALENIA
LOKALIZACJI INWESTYCJI CELU PUBLICZNEGO**
Znak: WI.6733.3.2024
skala 1:1000

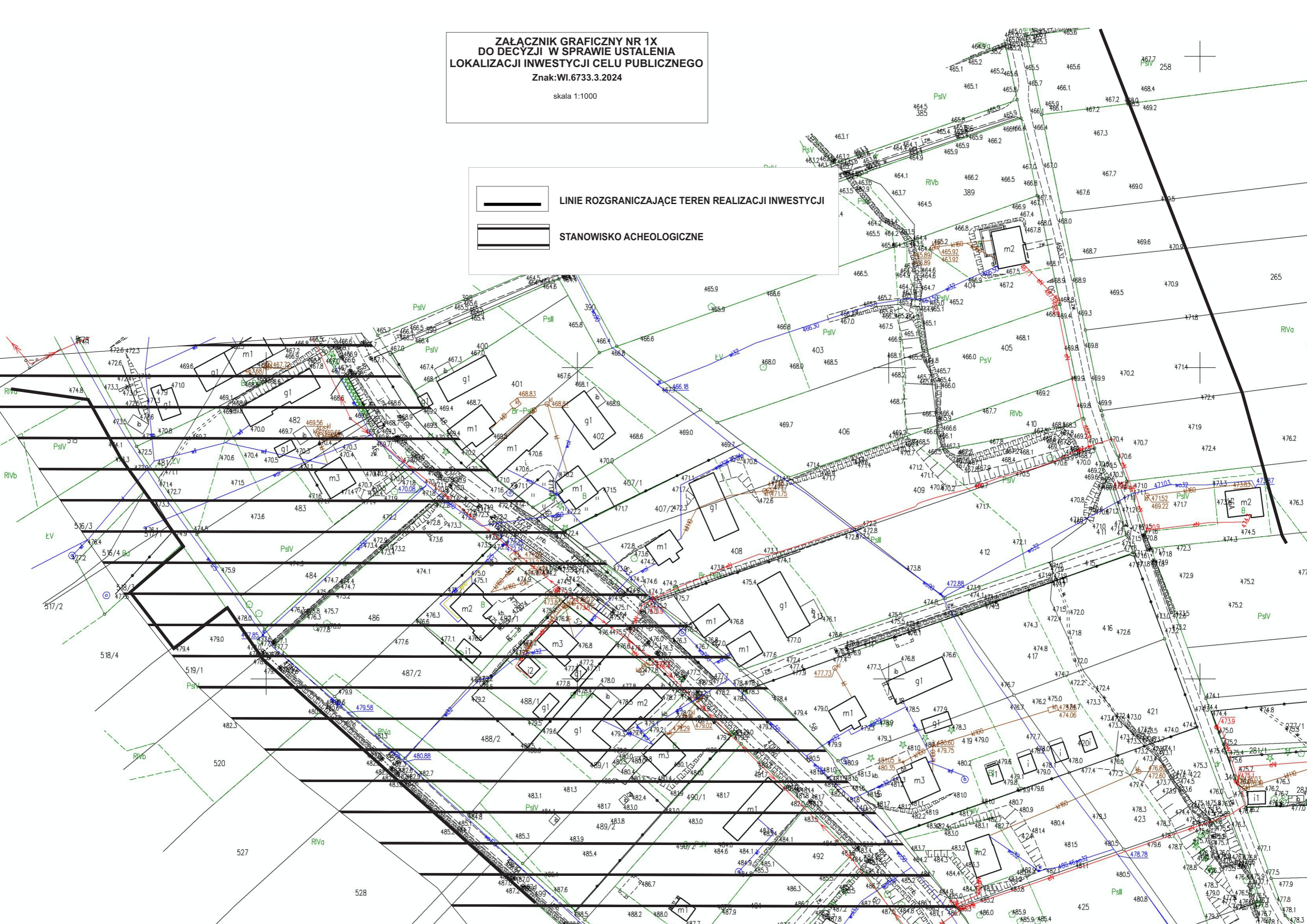


 **LINIE ROZGRANICZAJĄCE TEREN REALIZACJI INWESTYCJI**

 **OBSZAR SZCZEGÓLNEGO ZAGROŻENIA POWODZIĄ -Q1%
WRAZ Z GŁĘBOKOŚCIAMI WODY**

**ZAŁĄCZNIK GRAFICZNY NR 1X
DO DECYZJI W SPRAWIE USTALENIA
LOKALIZACJI INWESTYCJI CELU PUBLICZNEGO**
Znak:WI.6733.3.2024
skala 1:1000

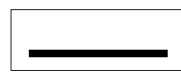
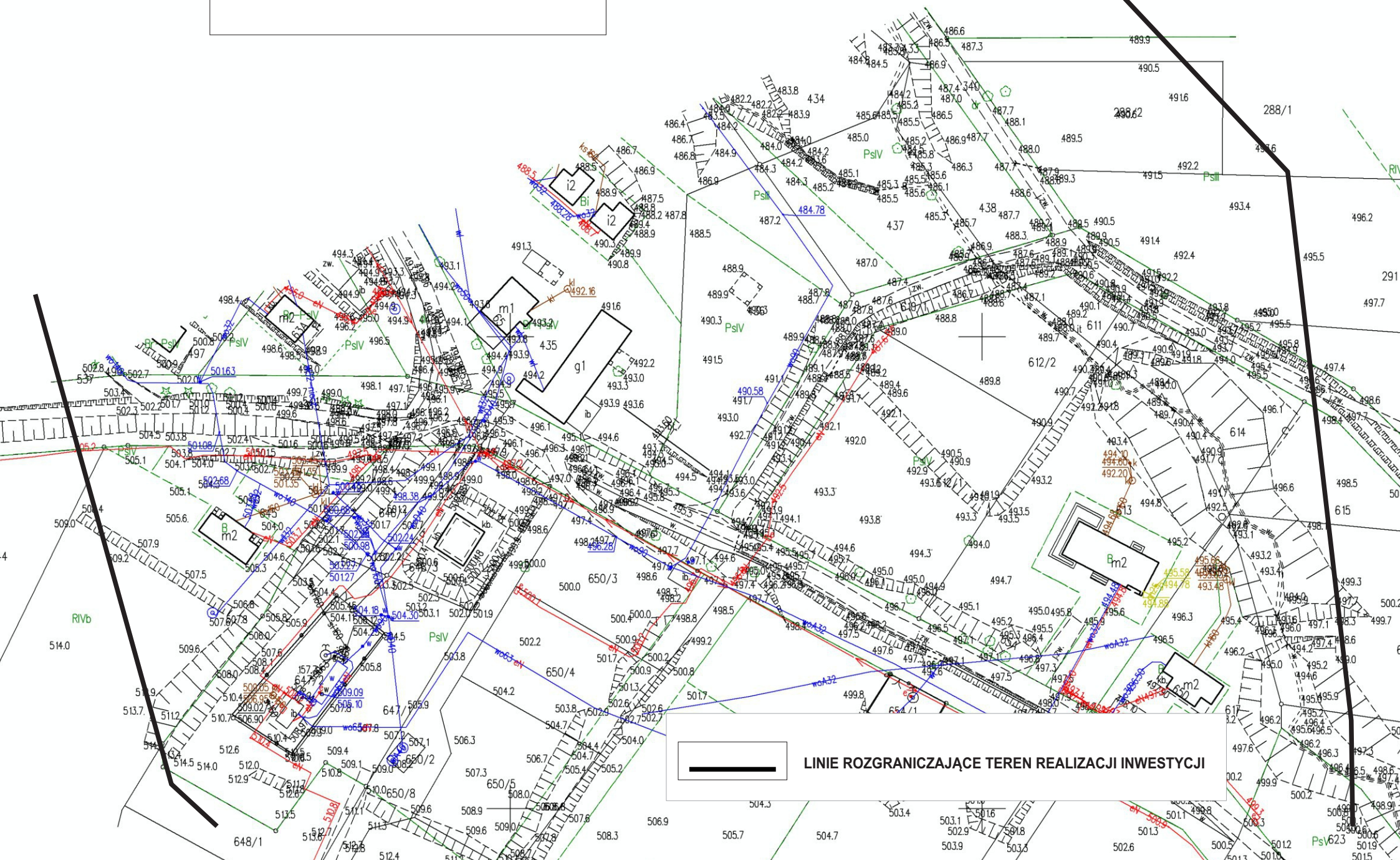
 **LINIE ROZGRANICZAJĄCE TEREN REALIZACJI INWESTYCJI**
STANOWISKO ARCHEOLOGICZNE



**ZALĄCZNIK GRAFICZNY NR 1Y
DO DECYZJI W SPRAWIE USTALENIA
LOKALIZACJI INWESTYCJI CELU PUBLICZNEGO**

Znak: WI.6733.3.2024

skala 1:1000

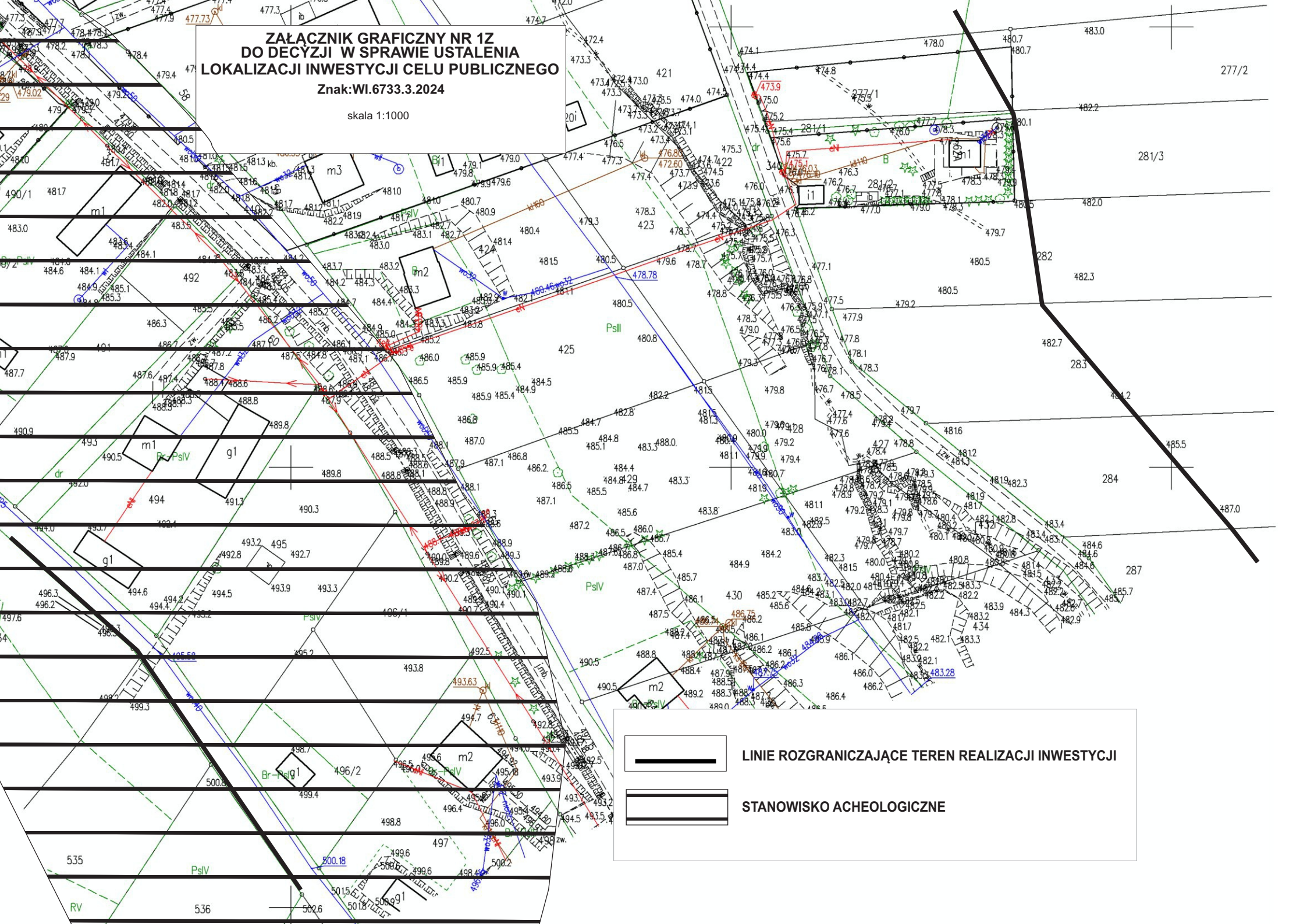




LINIE ROZGRANICZAJĄCE TEREN REALIZACJI INWESTYCJI

**ZAŁĄCZNIK GRAFICZNY NR 1Z
DO DECYZJI W SPRAWIE USTALENIA
LOKALIZACJI INWESTYCJI CELU PUBLICZNEGO**

Znak: WI.6733.3.2024

skala 1:1000



| | |
|---|--|
|  | LINIE ROZGRANICZAJĄCE TEREN REALIZACJI INWESTYCJI |
|  | STANOWISKO ARCHEOLOGICZNE |