




ZALĄCZNIK GRAFICZNY NR 1
DO UCHWAŁY NR XIII/44/21
RADY GMINY SOLINA
Z DNIA 28. listopada 2021r.


OZNACZENIA: 

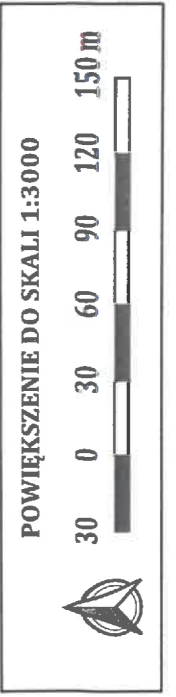
Granice obszaru objętego uchwałą w sprawie przystąpienia do zmiany Miejscowego Planu Zagospodarowania Przestrzennego Uzdrowisko Polańczyk Nr 3/2021 w miejscowości Polańczyk w Gminie Solina

URZĄD GMINY SOLINA
 N/A w Polańcu
 38-610 POLAŃCZYK, ul. Wł.
 tel. 13-469-21-1
 fax 13-469-23-1
 NIP 688-11-20-1

STWIERDZAM ZGODNOŚĆ Z ORYGINAŁEM

2025 -01- 31

Z up. WOJTA GMINY

mgr Jarosław Duda
 ZASTĘPCA WOJTY GMINY



Podpisano się zgodność, niebieski kopii z treści materiału parafowanego, zasobu geodezyjnego i kartograficznego	STAROSTA LESKI
Organ prowadzący parafowany zasob geodezyjny i kartograficzny	masz. ewidencyjna P. 1821200727
Nazwa materiału zasobu ewidencyjnego	1:10 200
Data wykonania kopii	
Imię, nazwisko i podpis osoby reprezentującej organ	

KOPIA MAPY EWIDENCYJNEJ

Oznaczenie kancelaryjne:	GN/6842.1.689.2021
Jednostka ewidencyjna	182105 2 SOLINA
Obszar ewidencyjny	182105 2.0011 POLAŃCZYK
Arkusze mapy:	Skala mapy: 1:2000 2000 strona 7
Nazwa układu współrzędnych	PL-EURF2007-NH
Wysokości	

PRZEWODNICZĄCY
 Rady Gminy
RADA GMINY SOLINA
 up. STAROSTY
SOLINA
 mgr Paweł Rudziński
 Lesław Wójta
 Inspektor Wydziału Geodezji i Kartografii