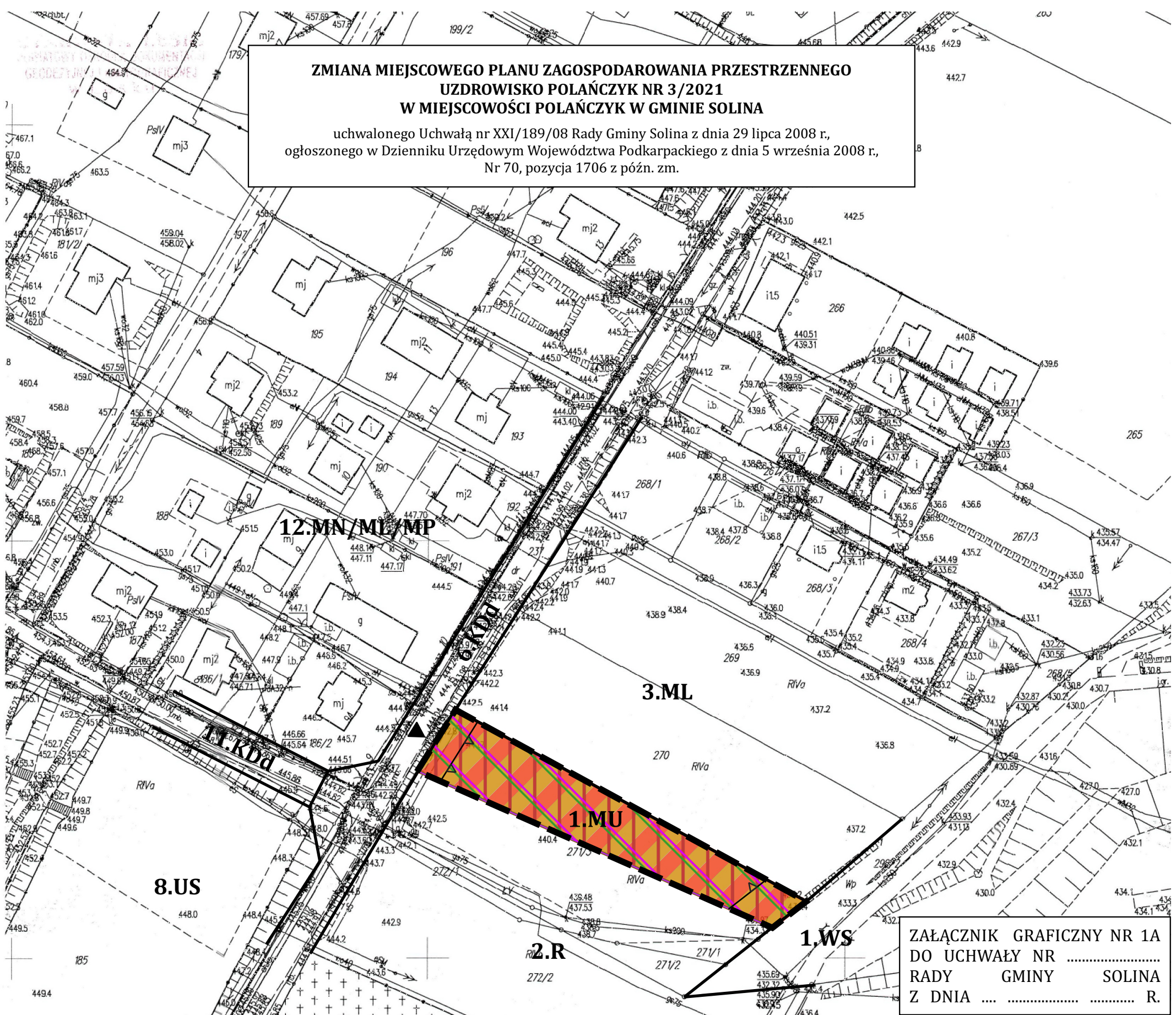


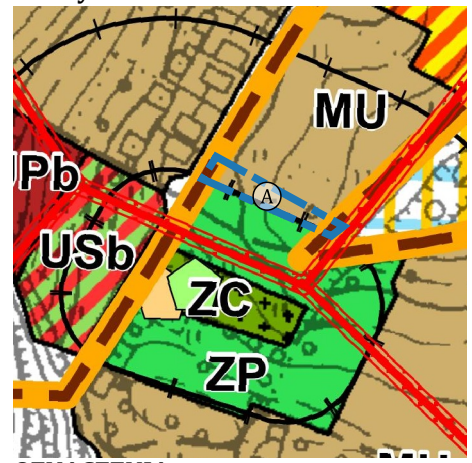
**ZMIANA MIEJSCOWEGO PLANU ZAGOSPODAROWANIA PRZESTRZENNEGO
UZDROWISKO POLAŃCZYK NR 3/2021
W MIEJSCOWOŚCI POLAŃCZYK W GMINIE SOLINA**

uchwalonego Uchwałą nr XXI/189/08 Rady Gminy Solina z dnia 29 lipca 2008 r.,
ogłoszonego w Dzienniku Urzędowym Województwa Podkarpackiego z dnia 5 września 2008 r.,
Nr 70, pozycja 1706 z późn. zm.

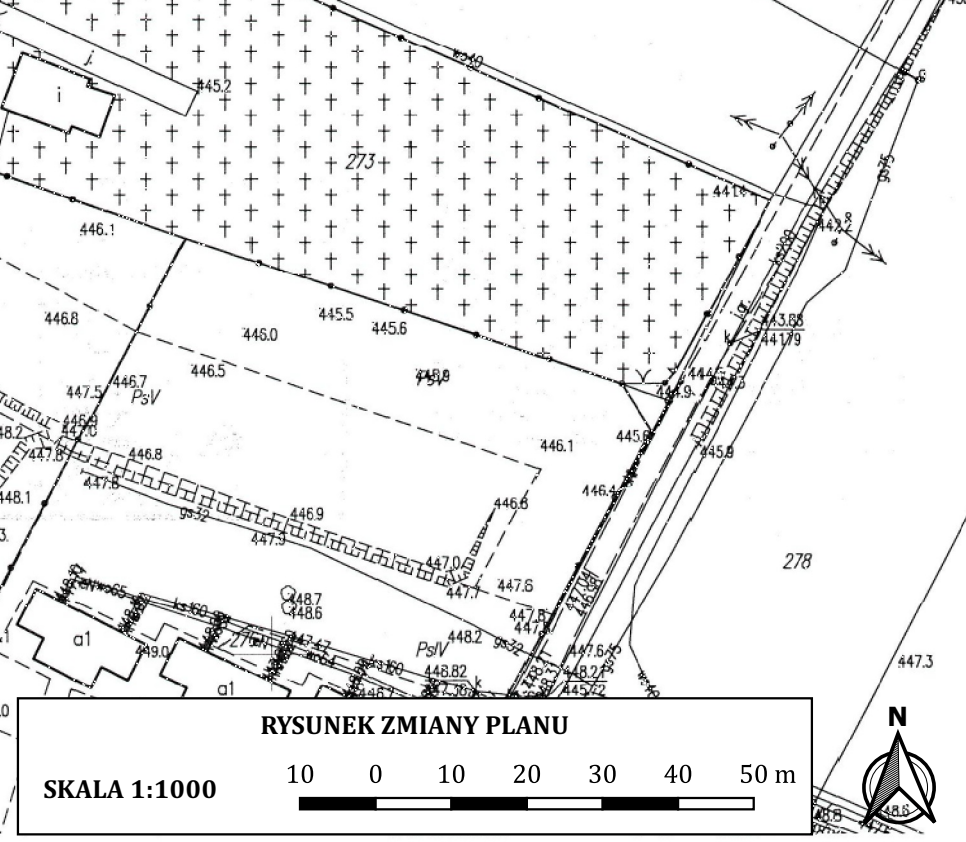


**ZAŁĄCZNIK GRAFICZNY NR 1A
DO UCHWAŁY NR
RADY GMINY SOLINA
Z DNIA R.**

**Fragment rysunku Studium
Uwarunkowań i Kierunków
Zagospodarowania Przestrzennego
Gminy Solina**



- OZNACZENIA:**
- Obszar objęty zmianą planu - obszar A
 - E - osadnicza
 - MU, MUw - obszary zabudowy mieszkaniowej i mieszkaniowo - usługowej
 - granica obszaru chronionego krajobrazu
 - strefa C ochrony uzdrowskiej
 - tereny i obszary górnicze



RYСУNEK ZMIANY PLANU

SKALA 1:1000

10 0 10 20 30 40 50 m



OBOWIĄZUJĄCE USTALENIA:

- GRANICA ZMIANY PLANU
- NIEPRZEKRACZALNA LINIA ZABUDOWY
- 1.MU TERENY ZABUDOWY MIESZKANIOWO-USŁUGOWEJ

INFORMACYJNE USTALENIA:

- WSCHODNIOBESKIDZKI OBSZAR CHRONIONEGO KRAJOBRAZU W GRANICACH ZMIANY PLANU
- STREFA C OCHRONY UZDROWSKOWEJ W GRANICACH ZMIANY PLANU
- OBSZAR I TEREN GÓRNICZY KOPALINY WÓD LECZNICZYCH O NAZWIE "POLAŃCZYK" W GRANICACH ZMIANY PLANU
- KIERUNEK OBSŁUGI KOMUNIKACYJNEJ TERENU ZMIANY PLANU - OBSZAR A

WYBRANE USTALENIA DLA TERENÓW PRZYLEŻYŁYCH:

- LINIE ROZGRANICZAJĄCE TERENY O RÓŻNYM PRZEZNACZENIU I RÓŻNYCH ZASADACH ZAGOSPODAROWANIA
- 3.ML** TERENY BUDOWNICTWA REKREACJI INDYWIDUALNEJ
- 12.MN/ML/MP** TERENY ZABUDOWY MIESZKANIOWEJ JEDNORODZINNEJ
- 8.US** TERENY USŁUG
- 2.R** TERENY ROLNE
- 1.WS** TERENY WÓD ZBIORNIKA SOLINA
- 6.KDd, 11.KDd** TERENY KOMUNIKACJI - DROGI PUBLICZNE KLASY DOJAZDOWEJ

KOPIA MAPY ZASADNICZEJ	
Niniejsza mapa nie może służyć do celów projektowych	
Oznaczenie kancelaryjne:	GN.6642.1315.2021
Jednostka ewidencyjna	identyfikator 182105_2 nazwa SOLINA
Obszar ewidencyjny	identyfikator 182105_20011 nazwa Polańczyk
Arkusz mapy:	Skala mapy: 1:1000
Nazwa układu współrzędnych	prostokątnych płaskich 2000 strefa 7 wysokości PL-EVRF2007-NH

Poświadczam się zgodność niniejszej kopii z treścią materiału państwowego zasobu geodezyjnego i kartograficznego	
Organ prowadzący państwowy zasób geodezyjny i kartograficzny	STAROSTA LESKI
Nazwa materiału zasobu	mapa zasadnicza
Identyfikator ewidencyjny materiału zasobu	P.1821 [1997.2.12]
Data wykonania kopii	23.08.2021 r.
Imię, nazwisko i podpis osoby reprezentującej organ	