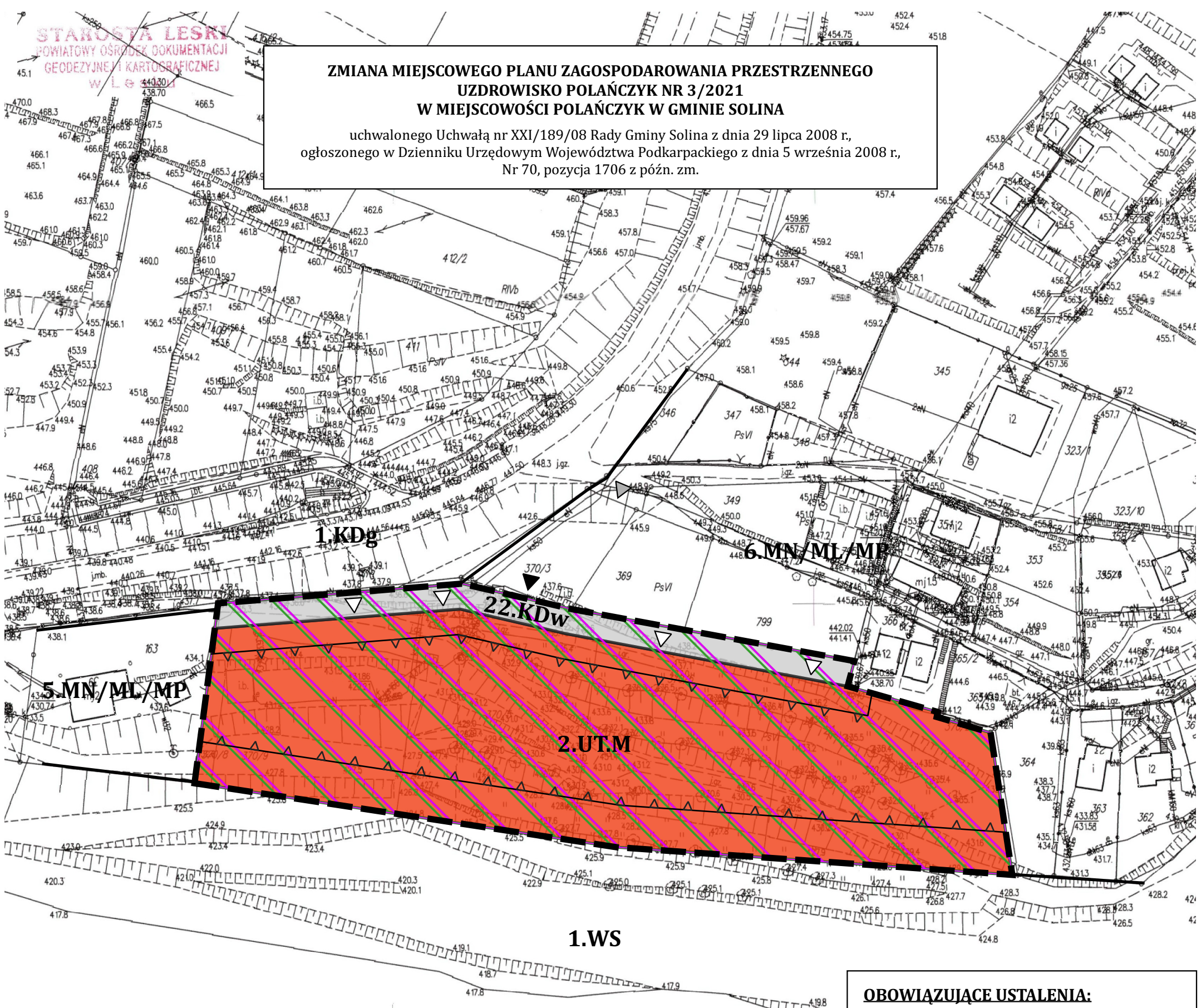
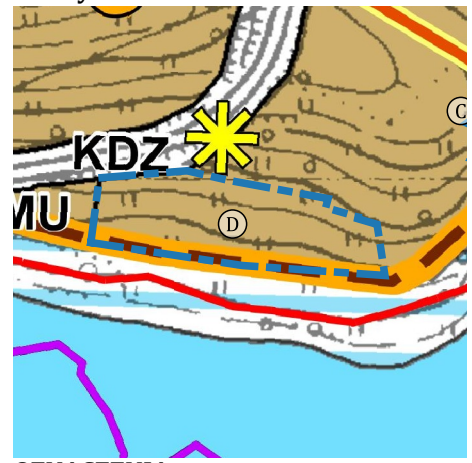


**ZMIANA MIEJSCOWEGO PLANU ZAGOSPODAROWANIA PRZESTRZENNEGO
UZDROWISKO POLAŃCZYK NR 3/2021
W MIEJSCOWOŚCI POLAŃCZYK W GMINIE SOLINA**

uchwalonego Uchwałą nr XXI/189/08 Rady Gminy Solina z dnia 29 lipca 2008 r.,
ogłoszonego w Dzienniku Urzędowym Województwa Podkarpackiego z dnia 5 września 2008 r.,
Nr 70, pozycja 1706 z późn. zm.

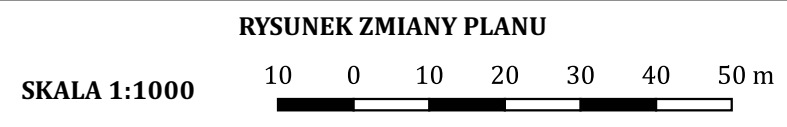


Fragment rysunku Studium Uwarunkowań i Kierunków Zagospodarowania Przestrzennego Gminy Solina



- OZNACZENIA:**
- Obszar objęty zmianą planu - obszar D
 - E - osadnicza
 - MU, MUw - obszary zabudowy mieszkaniowej i mieszkaniowo - usługowej
 - granica obszaru chronionego krajobrazu
 - strefa C ochrony uzdrowskiej
 - tereny i obszary górnicze

ZAŁĄCZNIK GRAFICZNY NR 1D
DO UCHWAŁY NR
RADY GMINY SOLINA
Z DNIA R.



OBYWIAZUJĄCE USTALENIA:

- GRANICA ZMIANY PLANU
- NIEPRZEKRACZALNA LINIA ZABUDOWY
- LINIA ROZGRANICZAJĄCA TERENY O RÓŻNYM PRZEZNACZENIU LUB RÓŻNYCH ZASADACH ZAGOSPODAROWANIA
- 2.UTM TERENY ZABUDOWY USŁUGOWEJ Z DOPUSZCZENIEM ZABUDOWY MIESZKANIOWEJ JEDNORODZINNEJ
- 22.KDw TEREN KOMUNIKACJI - DROGA WEWNĘTRZNA

INFORMACYJNE USTALENIA:

- WSCHODNIOBESKIDZKI OBSZAR CHRONIONEGO KRAJOBRAZU W GRANICACH ZMIANY PLANU
- STREFA C OCHRONY UZDROWSKOWEJ W GRANICACH ZMIANY PLANU
- KIERUNEK OBSŁUGI KOMUNIKACYJNEJ TERENU ZMIANY PLANU - OBSZAR D
- KIERUNEK OBSŁUGI KOMUNIKACYJNEJ Z DROGI 1.KDg POPRZEZ TEREN 6.MN/ML/MP
- KIERUNEK ZJAZDÓW Z DROGI DOJAZDOWEJ

WYBRANE USTALENIA DLA TERENÓW PRZYLEGLYCH:

- LINIE ROZGRANICZAJĄCE TERENY O RÓŻNYM PRZEZNACZENIU I RÓŻNYCH ZASADACH ZAGOSPODAROWANIA
- 5.MN/ML/MP, 6.MN/ML/MP TERENY ZABUDOWY MIESZKANIOWEJ JEDNORODZINNEJ
- 1.WS TERENY WÓD ZBIORNIKA SOLINA
- 1.KDg TERENY KOMUNIKACJI - DROGI PUBLICZNE KLASY GŁÓWNEJ

KOPIA MAPY ZASADNICZEJ
Niniejsza mapa nie może służyć do celów projektowych

Oznaczenie kancelaryjne:	GN.6642.13.15.2021	
Jednostka ewidencyjna	identyfikator	182.105.2
	nazwa	SOLINA
Obręb ewidencyjny	identyfikator	182.105.200.11
	nazwa	Polańczyk
Arkusze mapy:	Skala mapy: 1:1000	
Nazwa układu współrzędnych	prostokątnych płaskich	2000 strefa 7
	wysokości	PL-EVRF2007-NH

Poświadczam zgodność nieniejszej kopii z treścią materiału państwowego zasobu geodezyjnego i kartograficznego

Organ prowadzący państwowy zasób geodezyjny i kartograficzny	STAROSTA LESKI
Nazwa materiału zasobu	mapa zasadnicza
Identyfikator ewidencyjny materiału zasobu	P.182.1.1997.2.12.1
Data wykonania kopii	23.08.2021 r.
Imię, nazwisko i podpis osoby reprezentującej organ	<i>[Signature]</i>

[Signature]
Grzegorz Poliwka
Referent w Wydziale
Geodezji i Kartografii