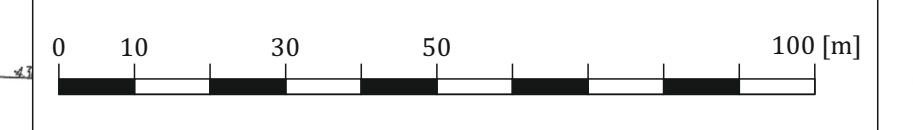
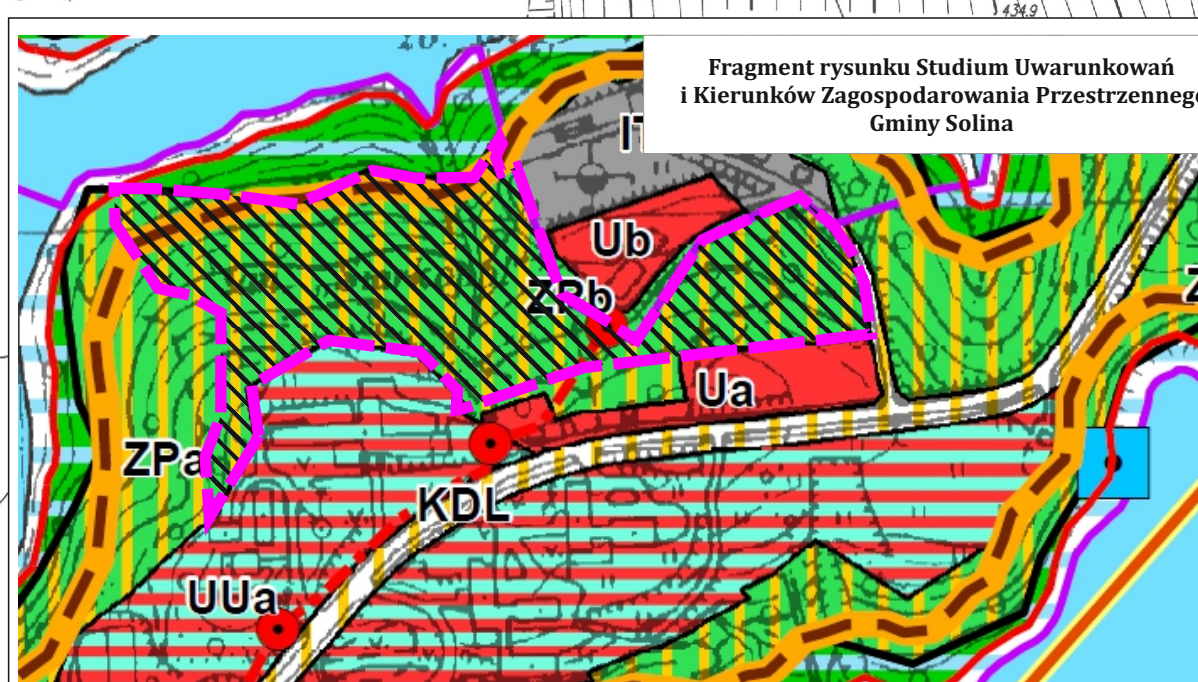
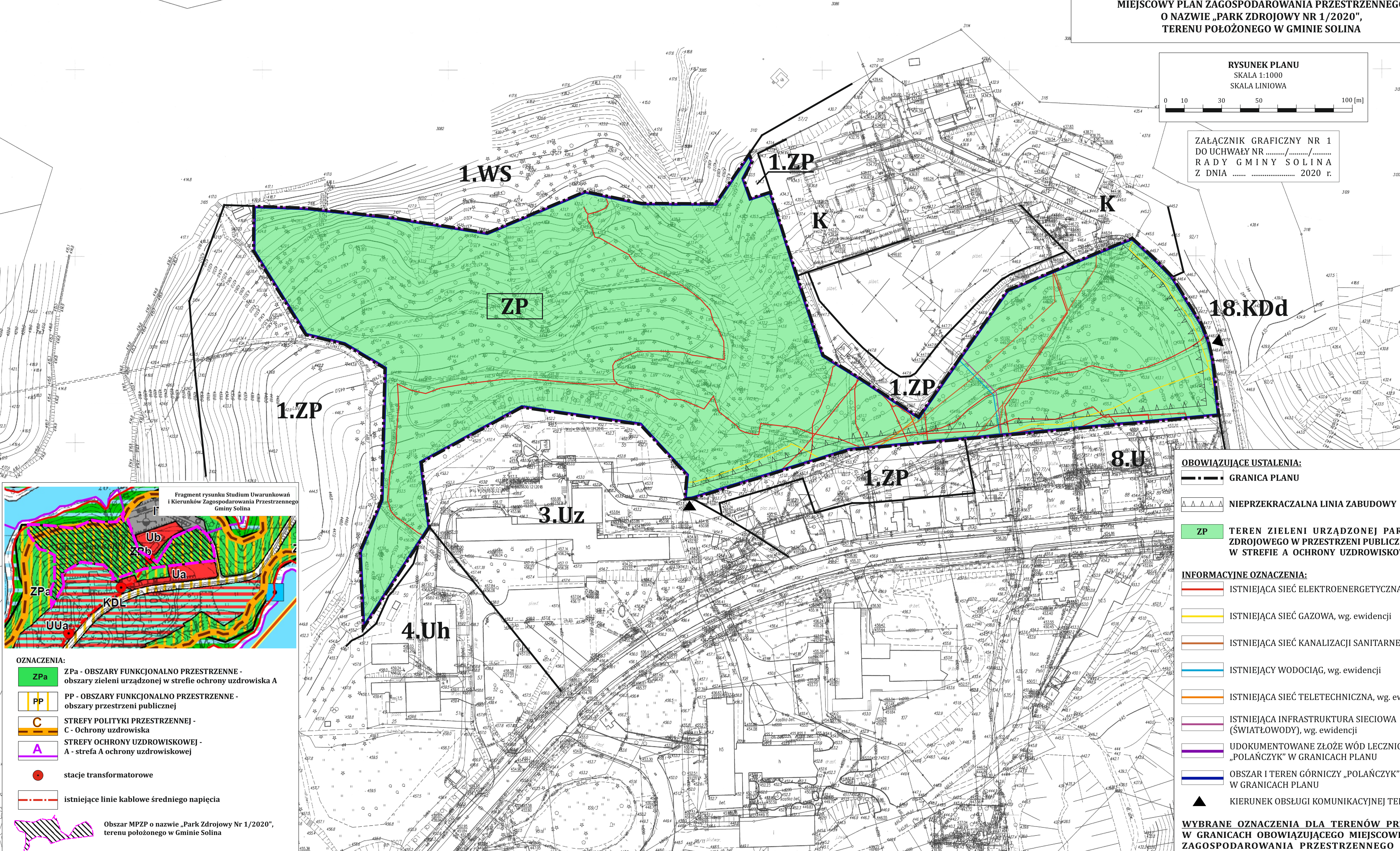


**MIEJSCOWY PLAN ZAGOSPODAROWANIA PRZESTRZENNEGO
 O NAZWIE „PARK ZDROJOWY NR 1/2020”,
 TERENU POŁOŻONEGO W GMINIE SOLINA**

RYSunEK PLANU
 SKALA 1:1000
 SKALA LINIOWA



ZaŁĄCznIK GRAFICZny NR 1
 DO UCHWAŁy NR/...../.....
 RAdy GmIny SOLInA
 Z DNIA 2020 r.



- OZNACZENIA:**
- ZPa** ZPa - OBSZARY FUNKcjOnALNO PRZESTRZENNE - obszary zieleni urządzonej w strefie ochrony uzdrowiska A
 - PP** PP - OBSZARY FUNKcjOnALNO PRZESTRZENNE - obszary przestrzeni publicznej
 - C** STREfY POLITyKI PRZESTRZENNEJ - C - Ochrony uzdrowiska
 - A** STREfY OCHRONY UZDROWISKOWEJ - A - strefa A ochrony uzdrowiskowej
 - stacje transformatorowe
 - - - istniejące linie kablowe średniego napięcia
 - Obszar MPZP o nazwie „Park Zdrojowy Nr 1/2020”, terenu położonego w Gminie Solina

- OBOWIĄZUJĄCE USTALENIA:**
- GRANICA PLANU
 - ▲▲▲▲ NIEPRZEKRACZALNA LINIA ZABUDOWY
 - ZP** TEREN ZIelenI URZĄDzoneJ PARKU ZDROJOWEGO W PRZESTRZENI PUBLICZNEJ, W STREFIE A OCHRONY UZDROWISKOWEJ
- INFORMACYJNE OZNACZENIA:**
- ISTNIEJĄCA SIĘC ElekTROENERGETYCZNA, wg. ewidencji
 - ISTNIEJĄCA SIĘC GAZOWA, wg. ewidencji
 - ISTNIEJĄCA SIĘC KANALIZACJI SANITARNEJ, wg. ewidencji
 - ISTNIEJĄCY WODOCIĄG, wg. ewidencji
 - ISTNIEJĄCA SIĘC TELETECHNICZNA, wg. ewidencji
 - ISTNIEJĄCA INFRASTRUKTURA SIĘCIOWA (ŚWIATŁOWODY), wg. ewidencji
 - UDOKUMENTOWANE ZŁOŻE WÓD LECZNICZYCH „POLANČZYK” W GRANICACH PLANU
 - OBSZAR I TEREN GÓRNICZY „POLANČZYK” W GRANICACH PLANU
 - ▲ KIERUNEK OBSŁUGI KOMUNIKACyjNEJ TERENU MPZP

WYBRANE OZNACZENIA DLA TERENÓW PRZYLEGLYCH W GRANICACH OBOWIĄZUJĄCEGO MIEJSCOWEGO PLANU ZAGOSPODAROWANIA PRZESTRZENNEGO O NAZWIE UZDROWISKO POLANČZYK Uchwalonego uchwałą Nr XXI/189/08 Rady Gminy Solina z dnia 28 lipca 2008 r., ogłoszonego w Dzienniku Urzędowym Województwa Podkarpackiego z dnia 5 września 2008 r. Nr 70, poz. 1706, z późn. zm.:

- 18.KDd** TERENY KOMUNIKACJI - DROGI PUBLICZNE KLASY DOJAZDOWEJ
- 4.Uh** TERENY ZABUDOWY USŁUGOWEJ
- 3.Uz** TERENY ZABUDOWY UZDROWISKOWEJ
- 8.U** TERENY ZABUDOWY USŁUGOWEJ
- K** TERENY OCZYSZCZALNI ŚCIEKÓW W POLANČZYKU
- 1.ZP** TERENY ZIelenI PARKOWEJ
- 1.WS** TERENY WÓD ZBIORNIKA SOLINA, wg. ewidencji

KOPIA MAPY ZASADNICZEJ
 Niniejsza mapa nie może służyć do celów projektowych.

Oznaczenie kancelaryjne:	GN.6842.1.0208.2020
Jednostka ewidencyjna	identyfikator 182 105 2 nazwa SOLINA
Obszar ewidencyjny	identyfikator 182 105 20011 nazwa POLANČZYK
Arkusz mapy:	Skala mapy: 1 : 1000 2000 strefa 7
Nazwa układu współrzędnych	Wrocławski 98

Podpiszycza się zgodność, niniejszej kopii z treścią materiału partyjowego zbioru gęstości mapy i kartograficznego

Organ prowadzący partyjowy zespół gęstości mapy i kartograficzny: STAROSTA LEŚKI

Nazwa materiału zbioru: MAPA ZASADNICZA

Identyfikator ewidencyjny materiału zbioru: P.182.1.1.2007.27.1

Data wykonania kopii: 25.09.2020

Imię, nazwisko i podpis osoby reprezentującej organ: **Z. up. STAROSTY**

Lesław Kozłoba
 Inspektor w Wydziale Geodezji i Kartografii