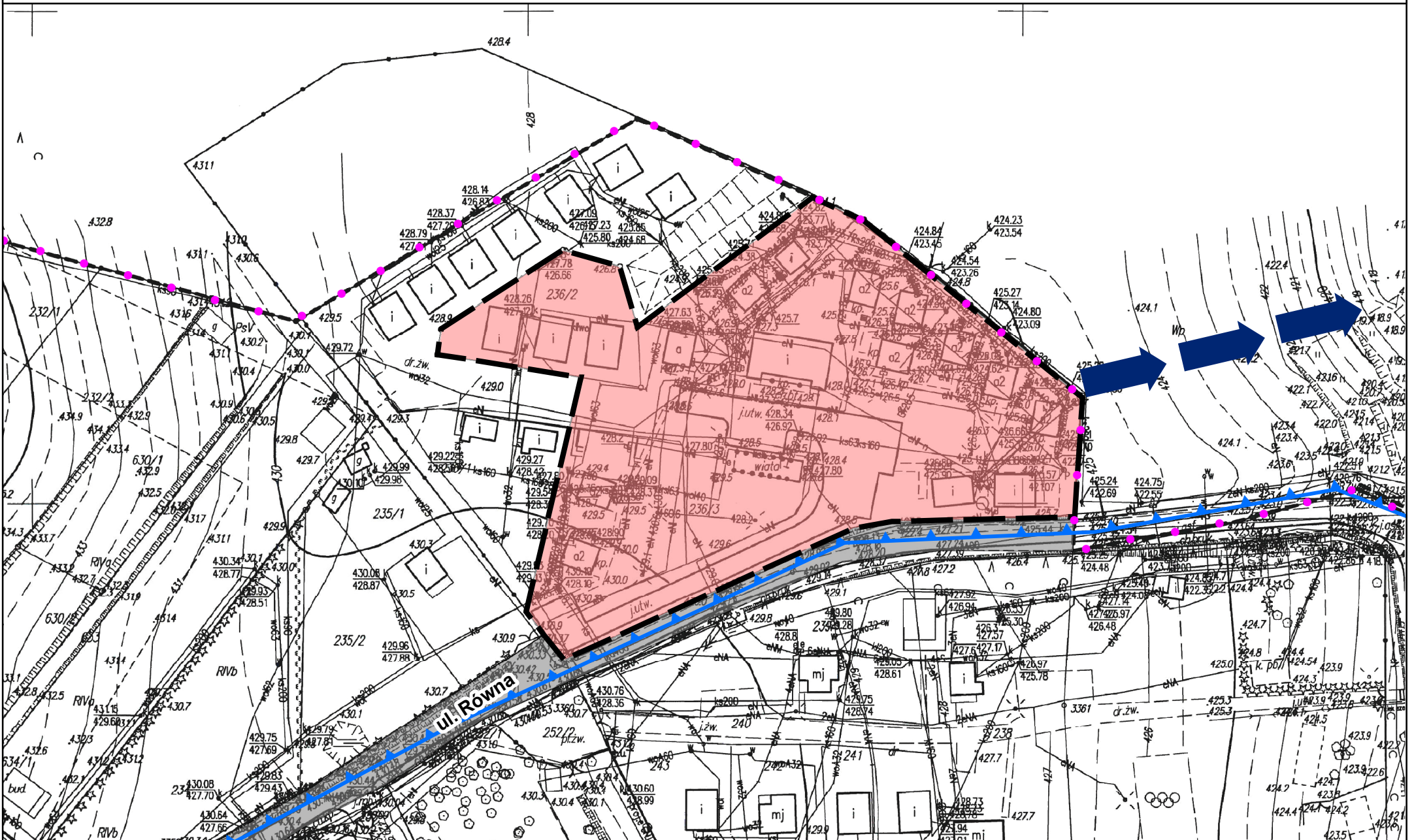
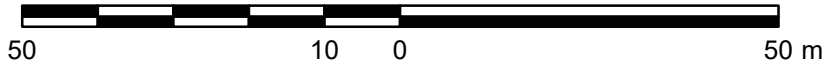


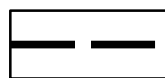
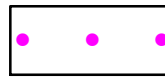



OPRACOWANIE EKOFIZJOGRAFICZNE PODSTAWOWE NA POTRZEBY ZMIANY MIEJSCOWEGO
PLANU ZAGOSPODAROWANIA PRZESTRZENNEGO UZDROWISKO POLAŃCZYK
NR 2/2020 W GMINIE SOLINA

UWARUNKOWANIA EKOFIZJOGRAFICZNE

SKALA 1:1 000



LEGENDA

-  GRANICA ANALIZOWANEGO OBSZARU
-  GRANICA ADMINISTRACYJNA MIEJSCOWOŚCI POLAŃCZYK
-  DROGA PUBLICZNA GMINNA (ul. Równa)
-  GRANICA STREFY UZDROWISKOWEJ "B"
-  GŁÓWNY KIERUNEK SPŁYWU WÓD

WARUNKI EKOFIZJOGRAFICZNE

-  TEREN KORZYSTNY DLA ROZWOJU FUNKCJI USŁUGOWEJ