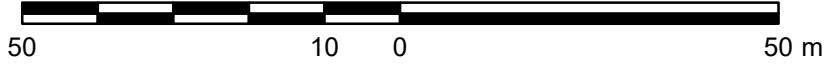
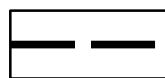
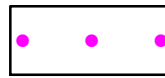




ZAŁĄCZNIK GRAFICZNY DO PROGNOZY ODDZIAŁYWANIA NA ŚRODOWISKO ZMIANY MIEJSCOWEGO PLANU ZAGOSPODAROWANIA PRZESTRZENNEGO UZDROWISKO POLAŃCZYK NR 2/2020 W GMINIE SOLINA



SKALA 1:1 000



LEGENDA



-  GRANICA ANALIZOWANEGO OBSZARU
-  GRANICA ADMINISTRACYJNA MIEJSCOWOŚCI POLAŃCZYK
-  DROGA PUBLICZNA GMINNA (ul. Równa)
-  GŁÓWNY KIERUNEK SPŁYWU WÓD

OGRANICZENIA I ZALECENIA WYNIKAJĄCE Z UWARUNKOWAŃ OBSZARU

-  WSCHODNIOBESKIDZKI OCHK
-  STREFA "B" OCHRONY UZDROWISKOWEJ

SKUTKI USTALEŃ PLANU:

ZMIENIAJĄCE STAN ŚRODOWISKA

-  BUDYNEK
-  DROGA WEWNĘTRZNA

POZYTYWNIIE ODDZIAŁUJĄCE NA STAN ŚRODOWISKA

-  TEREN ZIELENI