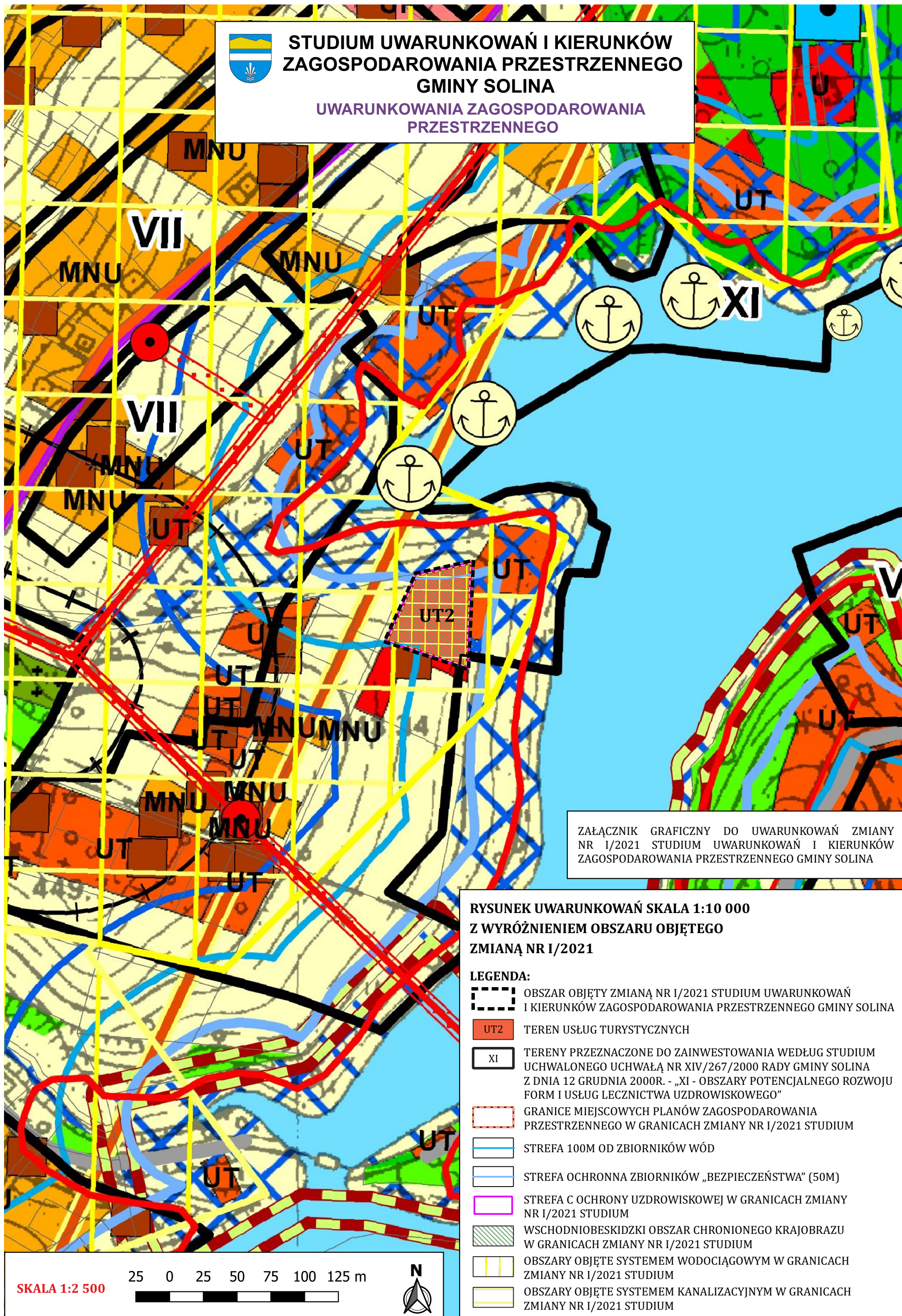














**STUDIUM UWARUNKOWAŃ I KIERUNKÓW  
ZAGOSPODAROWANIA PRZESTRZENNEGO  
GMINY SOLINA**  
UWARUNKOWANIA ZAGOSPODAROWANIA  
PRZESTRZENNEGO



ZAŁĄCZNIK GRAFICZNY DO UWARUNKOWAŃ ZMIANY  
NR 1/2021 STUDIUM UWARUNKOWAŃ I KIERUNKÓW  
ZAGOSPODAROWANIA PRZESTRZENNEGO GMINY SOLINA

**RYСУNEK UWARUNKOWAŃ SKALA 1:10 000  
Z WYRÓŻNIENIEM OBSZARU OBJĘTEGO  
ZMIANĄ NR 1/2021**

**LEGENDA:**

-  OBSZAR OBJĘTY ZMIANĄ NR 1/2021 STUDIUM UWARUNKOWAŃ I KIERUNKÓW ZAGOSPODAROWANIA PRZESTRZENNEGO GMINY SOLINA
-  UT2 TEREN USŁUG TURYSTYCZNYCH
-  XI TERENY PRZEZNACZONE DO ZAINWESTOWANIA WEDŁUG STUDIUM UCHWALONEGO UCHWAŁĄ NR XIV/267/2000 RADY GMINY SOLINA Z DNIA 12 GRUDNIA 2000R. - „XI - OBSZARY POTENCJALNEGO ROZWOJU FORM I USŁUG LECZNICTWA UZDROWISKOWEGO”
-  GRANICE MIEJSCOWYCH PLANÓW ZAGOSPODAROWANIA PRZESTRZENNEGO W GRANICACH ZMIANY NR 1/2021 STUDIUM
-  STREFA 100M OD ZBIORNIKÓW WÓD
-  STREFA OCHRONNA ZBIORNIKÓW „BEZPIECZEŃSTWA” (50M)
-  STREFA C OCHRONY UZDROWISKOWEJ W GRANICACH ZMIANY NR 1/2021 STUDIUM
-  WSCHODNIOBESKIDZKI OBSZAR CHRONIONEGO KRAJOBRAZU W GRANICACH ZMIANY NR 1/2021 STUDIUM
-  OBSZARY OBJĘTE SYSTEMEM WODOCIĄGOWYM W GRANICACH ZMIANY NR 1/2021 STUDIUM
-  OBSZARY OBJĘTE SYSTEMEM KANALIZACYJNYM W GRANICACH ZMIANY NR 1/2021 STUDIUM

SKALA 1:2 500

25 0 25 50 75 100 125 m

